

ANO 2010

PROCESSO Nº



Câmara Municipal de Bebedouro

SECRETARIA

ESPÉCIE Projeto de Lei nº 89/2010

OBJETO Autoriza a alienação de imóveis que especifica, por doação à
Companhia de Desenvolvimento Habitacional e Urbano do Estado de São
Paulo - CDHU.

Apresentado em sessão do dia 07/06/2010

Autoria Poder Executivo

Encaminhamento às Comissões de

Prazo final

Aprovado em 07 / 06 / 2010 Rejeitado em / /

Autógrafo de Lei nº 4108/2010

Lei nº 4256, de 08 de junho de 2010,



PREFEITURA MUNICIPAL DE BEBEDOURO

Pça José Stamato Sobrinho - Nº 45 - CEP 14.701-009 - Cx Postal 361

CNPJ - 45.709.920/0001-11 - Insc. Est. Isenta

BEBEDOURO - Estado de São Paulo



BEBEDOURO PARA TODOS 2009/2012

LEI Nº 4156 DE 08 DE JUNHO DE 2010

Autoriza a alienação de imóveis que especifica, por doação à Companhia de Desenvolvimento Habitacional e Urbano do Estado de São Paulo - CDHU.

O Prefeito Municipal de Bebedouro, usando de suas atribuições legais,
Faz saber que a Câmara Municipal aprovou e ele promulga a seguinte Lei:

Art. 1º Fica a Prefeitura Municipal autorizada a alienar à Companhia de Desenvolvimento Habitacional e Urbano do Estado de São Paulo - CDHU -, por doação, os seguintes imóveis, situados na cidade de Bebedouro, abaixo discriminados:

I - um terreno, correspondente ao lote n. 01 da Quadra 15 do loteamento denominado Jardim São Carlos, na cidade e comarca de Bebedouro, Estado de São Paulo, que mede 12,00 metros com frente para a Rua 22 JSC; 12,00 metros aos fundos confrontando com o lote 03; 21,00 metros à direita de quem da rua olha para o imóvel confrontando com o lote 48; 21,00 metros à esquerda confrontando com o lote 02, todos da mesma quadra; encerrando uma área de 252,00 metros quadrados. Imóvel cadastrado na Prefeitura Municipal de Bebedouro sob o n. 044.091.268-00 e Matrícula n. 28.682 registrada no Registro de Imóveis de Bebedouro/SP;

II - um terreno, irregular em esquina, correspondente ao lote n. 02 da Quadra 15 do loteamento denominado Jardim São Carlos, na cidade e comarca de Bebedouro, Estado de São Paulo, medindo 04,00 metros de frente para a Rua 22 JSC; 13,00 metros aos fundos confrontando com o lote 03; 21,00 metros à direita de quem da rua olha para o imóvel confrontando com o lote 01; 12,00 metros à esquerda confrontando com a Avenida Maria Dias; 14,14 metros em curva de concordância entre a Rua 22 JSC e a Avenida Maria Dias, todos da mesma quadra; encerrando uma área de 255,62 metros quadrados. Imóvel cadastrado na Prefeitura Municipal de Bebedouro sob o n. 044.091.280-00 e Matrícula n. 28.683 registrada no Registro de Imóveis de Bebedouro/SP;

III - um terreno, correspondente ao lote n. 03 da Quadra 15 do loteamento denominado Jardim São Carlos, na cidade e comarca de Bebedouro, Estado de São Paulo, que mede 10,00 metros com frente para a Avenida Maria Dias; 10,00 metros aos fundos confrontando com o lote 46; 25,00 metros à direita de quem da rua olha para o imóvel confrontando com os lotes 01 e 02; 25,00 metros à esquerda confrontando com o lote 04, todos da mesma quadra; encerrando uma área de 250,00 metros quadrados. Imóvel cadastrado na Prefeitura Municipal de Bebedouro sob o n. 044.091.314-00 e Matrícula n. 28.684 registrada no Registro de Imóveis de Bebedouro/SP;

IV - um terreno, correspondente ao lote n. 04 da Quadra 15 do loteamento denominado Jardim São Carlos, na cidade e comarca de Bebedouro, Estado de São Paulo, que mede 10,00 metros com frente para a Avenida Maria Dias; 10,00 metros aos fundos confrontando com o lote 45; 25,00 metros à direita de quem da rua olha para o imóvel confrontando com o

"Deus seja louvado"





PREFEITURA MUNICIPAL DE BEBEDOURO

Pça José Stamato Sobrinho - Nº 45 - CEP 14.701-009 - Cx Postal 361

CNPJ - 45.709.920/0001-11 - Insc. Est. Isenta

BEBEDOURO - Estado de São Paulo



BEBEDOURO PARA TODOS 2009/2012

lote 03; 25,00 metros à esquerda confrontando com o lote 05, todos da mesma quadra; encerrando uma área de 250,00 metros quadrados. Imóvel cadastrado na Prefeitura Municipal de Bebedouro sob o n. 044.091.324-00 e Matrícula n. 28.685 registrada no Registro de Imóveis de Bebedouro/SP;

V - um terreno, correspondente ao lote n. 05 da Quadra 15 do loteamento denominado Jardim São Carlos, na cidade e comarca de Bebedouro, Estado de São Paulo, que mede 10,00 metros com frente para a Avenida Maria Dias; 10,00 metros aos fundos confrontando com o lote 44; 25,00 metros à direita de quem da rua olha para o imóvel confrontando com o lote 04; 25,00 metros à esquerda confrontando com o lote 06, todos da mesma quadra; encerrando uma área de 250,00 metros quadrados. Imóvel cadastrado na Prefeitura Municipal de Bebedouro sob o n. 044.091.334-00 e Matrícula n. 28.686 registrada no Registro de Imóveis de Bebedouro/SP;

VI - um terreno, correspondente ao lote n. 06 da Quadra 15 do loteamento denominado Jardim São Carlos, na cidade e comarca de Bebedouro, Estado de São Paulo, que mede 10,00 metros com frente para a Avenida Maria Dias; 10,00 metros aos fundos confrontando com o lote 43; 25,00 metros à direita de quem da rua olha para o imóvel confrontando com o lote 05; 25,00 metros à esquerda confrontando com o lote 07, todos da mesma quadra; encerrando uma área de 250,00 metros quadrados. Imóvel cadastrado na Prefeitura Municipal de Bebedouro sob o n. 044.091.344-00 e Matrícula n. 28.687 registrada no Registro de Imóveis de Bebedouro/SP;

VII - um terreno, correspondente ao lote n. 07 da Quadra 15 do loteamento denominado Jardim São Carlos, na cidade e comarca de Bebedouro, Estado de São Paulo, que mede 10,00 metros com frente para a Avenida Maria Dias; 10,00 metros aos fundos confrontando com o lote 42; 25,00 metros à direita de quem da rua olha para o imóvel confrontando com o lote 06; 25,00 metros à esquerda confrontando com o lote 08, todos da mesma quadra; encerrando uma área de 250,00 metros quadrados. Imóvel cadastrado na Prefeitura Municipal de Bebedouro sob o n. 044.091.354-00 e Matrícula n. 28.688 registrada no Registro de Imóveis de Bebedouro/SP;

VIII - um terreno, correspondente ao lote n. 08 da Quadra 15 do loteamento denominado Jardim São Carlos, na cidade e comarca de Bebedouro, Estado de São Paulo, que mede 10,00 metros com frente para a Avenida Maria Dias; 10,00 metros aos fundos confrontando com o lote 41; 25,00 metros à direita de quem da rua olha para o imóvel confrontando com o lote 07; 25,00 metros à esquerda confrontando com o lote 05, todos da mesma quadra; encerrando uma área de 250,00 metros quadrados. Imóvel cadastrado na Prefeitura Municipal de Bebedouro sob o n. 044.091.364-00 e Matrícula n. 28.689 registrada no Registro de Imóveis de Bebedouro/SP;

IX - um terreno, correspondente ao lote n. 09 da Quadra 15 do loteamento denominado Jardim São Carlos, na cidade e comarca de Bebedouro, Estado de São Paulo, que mede 10,00 metros com frente para a Avenida Maria Dias; 10,00 metros aos fundos confrontando com o lote 40; 25,00 metros à direita de quem da rua olha para o imóvel confrontando com o lote 08; 25,00 metros à esquerda confrontando com o lote 10, todos da mesma quadra; encerrando uma área de 250,00 metros quadrados. Imóvel cadastrado na Prefeitura

"Deus seja louvado"





PREFEITURA MUNICIPAL DE BEBEDOURO

Pça José Stamato Sobrinho - Nº 45 - CEP 14.701-009 - Cx Postal 361

CNPJ - 45.709.920/0001-11 - Insc. Est. Isenta

BEBEDOURO - Estado de São Paulo



BEBEDOURO PARA TODOS 2009/2012

Municipal de Bebedouro sob o n. 044.091.374-00 e Matrícula n. 28.690 registrada no Registro de Imóveis de Bebedouro/SP;

X - um terreno, correspondente ao lote n. 10 da Quadra 15 do loteamento denominado Jardim São Carlos, na cidade e comarca de Bebedouro, Estado de São Paulo, que mede 10,00 metros com frente para a Avenida Maria Dias; 10,00 metros aos fundos confrontando com o lote 39; 25,00 metros à direita de quem da rua olha para o imóvel confrontando com o lote 09; 25,00 metros à esquerda confrontando com o lote 11, todos da mesma quadra; encerrando uma área de 250,00 metros quadrados. Imóvel cadastrado na Prefeitura Municipal de Bebedouro sob o n. 044.091.384-00 e Matrícula n. 28.691 registrada no Registro de Imóveis de Bebedouro/SP;

XI - um terreno, correspondente ao lote n. 11 da Quadra 15 do loteamento denominado Jardim São Carlos, na cidade e comarca de Bebedouro, Estado de São Paulo, que mede 10,00 metros com frente para a Avenida Maria Dias; 10,00 metros aos fundos confrontando com o lote 38; 25,00 metros à direita de quem da rua olha para o imóvel confrontando com o lote 10; 25,00 metros à esquerda confrontando com o lote 12, todos da mesma quadra; encerrando uma área de 250,00 metros quadrados. Imóvel cadastrado na Prefeitura Municipal de Bebedouro sob o n. 044.091.394-00 e Matrícula n. 28.692 registrada no Registro de Imóveis de Bebedouro/SP;

XII - um terreno, correspondente ao lote n. 12 da Quadra 15 do loteamento denominado Jardim São Carlos, na cidade e comarca de Bebedouro, Estado de São Paulo, que mede 10,00 metros com frente para a Avenida Maria Dias; 10,00 metros aos fundos confrontando com o lote 37; 25,00 metros à direita de quem da rua olha para o imóvel confrontando com o lote 11; 25,00 metros à esquerda confrontando com o lote 13, todos da mesma quadra; encerrando uma área de 250,00 metros quadrados. Imóvel cadastrado na Prefeitura Municipal de Bebedouro sob o n. 044.091.404-00 e Matrícula n. 28.693 registrada no Registro de Imóveis de Bebedouro/SP;

XIII - um terreno, correspondente ao lote n. 13 da Quadra 15 do loteamento denominado Jardim São Carlos, na cidade e comarca de Bebedouro, Estado de São Paulo, que mede 10,00 metros com frente para a Avenida Maria Dias; 10,00 metros aos fundos confrontando com o lote 36; 25,00 metros à direita de quem da rua olha para o imóvel confrontando com o lote 12; 25,00 metros à esquerda confrontando com o lote 14, todos da mesma quadra; encerrando uma área de 250,00 metros quadrados. Imóvel cadastrado na Prefeitura Municipal de Bebedouro sob o n. 044.091.414-00 e Matrícula n. 28.694 registrada no Registro de Imóveis de Bebedouro/SP;

XIV - um terreno, correspondente ao lote n. 14 da Quadra 15 do loteamento denominado Jardim São Carlos, na cidade e comarca de Bebedouro, Estado de São Paulo, que mede 10,00 metros com frente para a Avenida Maria Dias; 10,00 metros aos fundos confrontando com o lote 35; 25,00 metros à direita de quem da rua olha para o imóvel confrontando com o lote 13; 25,00 metros à esquerda confrontando com o lote 15, todos da mesma quadra; encerrando uma área de 250,00 metros quadrados. Imóvel cadastrado na Prefeitura Municipal de Bebedouro sob o n. 044.091.424-00 e Matrícula n. 28.695 registrada no Registro de Imóveis de Bebedouro/SP;

“Deus seja louvado”





PREFEITURA MUNICIPAL DE BEBEDOURO

Pça José Stamato Sobrinho - Nº 45 - CEP 14.701-009 - Cx Postal 361

CNPJ - 45.709.920/0001-11 - Insc. Est. Isenta

BEBEDOURO - Estado de São Paulo



BEBEDOURO PARA TODOS 2009/2012

XV - um terreno, correspondente ao lote n. 15 da Quadra 15 do loteamento denominado Jardim São Carlos, na cidade e comarca de Bebedouro, Estado de São Paulo, que mede 10,00 metros com frente para a Avenida Maria Dias; 10,00 metros aos fundos confrontando com o lote 34; 25,00 metros à direita de quem da rua olha para o imóvel confrontando com o lote 14; 25,00 metros à esquerda confrontando com o lote 16, todos da mesma quadra; encerrando uma área de 250,00 metros quadrados. Imóvel cadastrado na Prefeitura Municipal de Bebedouro sob o n. 044.091.434-00 e Matrícula n. 28.696 registrada no Registro de Imóveis de Bebedouro/SP;

XVI - um terreno, correspondente ao lote n. 16 da Quadra 15 do loteamento denominado Jardim São Carlos, na cidade e comarca de Bebedouro, Estado de São Paulo, que mede 10,00 metros com frente para a Avenida Maria Dias; 10,00 metros aos fundos confrontando com o lote 33; 25,00 metros à direita de quem da rua olha para o imóvel confrontando com o lote 15; 25,00 metros à esquerda confrontando com o lote 17, todos da mesma quadra; encerrando uma área de 250,00 metros quadrados. Imóvel cadastrado na Prefeitura Municipal de Bebedouro sob o n. 044.091.444-00 e Matrícula n. 28.697 registrada no Registro de Imóveis de Bebedouro/SP;

XVII - um terreno, correspondente ao lote n. 17 da Quadra 15 do loteamento denominado Jardim São Carlos, na cidade e comarca de Bebedouro, Estado de São Paulo, que mede 10,00 metros com frente para a Avenida Maria Dias; 10,00 metros aos fundos confrontando com o lote 32; 25,00 metros à direita de quem da rua olha para o imóvel confrontando com o lote 16; 25,00 metros à esquerda confrontando com o lote 18, todos da mesma quadra; encerrando uma área de 250,00 metros quadrados. Imóvel cadastrado na Prefeitura Municipal de Bebedouro sob o n. 044.091.454-00 e Matrícula n. 28.698 registrada no Registro de Imóveis de Bebedouro/SP;

XVIII - um terreno, correspondente ao lote n. 18 da Quadra 15 do loteamento denominado Jardim São Carlos, na cidade e comarca de Bebedouro, Estado de São Paulo, que mede 10,00 metros com frente para a Avenida Maria Dias; 10,00 metros aos fundos confrontando com o lote 31; 25,00 metros à direita de quem da rua olha para o imóvel confrontando com o lote 17; 25,00 metros à esquerda confrontando com o lote 19, todos da mesma quadra; encerrando uma área de 250,00 metros quadrados. Imóvel cadastrado na Prefeitura Municipal de Bebedouro sob o n. 044.091.464-00 e Matrícula n. 28.699 registrada no Registro de Imóveis de Bebedouro/SP;

XIX - um terreno, correspondente ao lote n. 19 da Quadra 15 do loteamento denominado Jardim São Carlos, na cidade e comarca de Bebedouro, Estado de São Paulo, que mede 10,00 metros com frente para a Avenida Maria Dias; 10,00 metros aos fundos confrontando com o lote 30; 25,00 metros à direita de quem da rua olha para o imóvel confrontando com o lote 18; 25,00 metros à esquerda confrontando com o lote 20, todos da mesma quadra; encerrando uma área de 250,00 metros quadrados. Imóvel cadastrado na Prefeitura Municipal de Bebedouro sob o n. 044.091.474-00 e Matrícula n. 28.700 registrada no Registro de Imóveis de Bebedouro/SP;

“Deus seja louvado”





PREFEITURA MUNICIPAL DE BEBEDOURO

Pça José Stamato Sobrinho - Nº 45 - CEP 14.701-009 - Cx Postal 361

CNPJ - 45.709.920/0001-11 - Insc. Est. Isenta

BEBEDOURO - Estado de São Paulo



BEBEDOURO PARA TODOS 2009/2012

XX - um terreno, correspondente ao lote n. 20 da Quadra 15 do loteamento denominado Jardim São Carlos, na cidade e comarca de Bebedouro, Estado de São Paulo, que mede 10,00 metros com frente para a Avenida Maria Dias; 10,00 metros aos fundos confrontando com o lote 29; 25,00 metros à direita de quem da rua olha para o imóvel confrontando com o lote 19; 25,00 metros à esquerda confrontando com o lote 21, todos da mesma quadra; encerrando uma área de 250,00 metros quadrados. Imóvel cadastrado na Prefeitura Municipal de Bebedouro sob o n. 044.091.484-00 e Matrícula n. 28.701 registrada no Registro de Imóveis de Bebedouro/SP;

XXI - um terreno, correspondente ao lote n. 21 da Quadra 15 do loteamento denominado Jardim São Carlos, na cidade e comarca de Bebedouro, Estado de São Paulo, que mede 10,00 metros com frente para a Avenida Maria Dias; 10,00 metros aos fundos confrontando com o lote 28; 25,00 metros à direita de quem da rua olha para o imóvel confrontando com o lote 20; 25,00 metros à esquerda confrontando com o lote 22, todos da mesma quadra; encerrando uma área de 250,00 metros quadrados. Imóvel cadastrado na Prefeitura Municipal de Bebedouro sob o n. 044.091.494-00 e Matrícula n. 28.702 registrada no Registro de Imóveis de Bebedouro/SP;

XXII - um terreno, correspondente ao lote n. 22 da Quadra 15 do loteamento denominado Jardim São Carlos, na cidade e comarca de Bebedouro, Estado de São Paulo, que mede 10,00 metros com frente para a Avenida Maria Dias; 10,00 metros aos fundos confrontando com o lote 27; 25,00 metros à direita de quem da rua olha para o imóvel confrontando com o lote 21; 25,00 metros à esquerda confrontando com os lotes 23 e 24, todos da mesma quadra; encerrando uma área de 250,00 metros quadrados. Imóvel cadastrado na Prefeitura Municipal de Bebedouro sob o n. 044.091.504-00 e Matrícula n. 28.703 registrada no Registro de Imóveis de Bebedouro/SP;

XXIII - um terreno, irregular em esquina, correspondente ao lote n. 23 da Quadra 15 do loteamento denominado Jardim São Carlos, na cidade e comarca de Bebedouro, Estado de São Paulo, medindo 4,00 metros com frente para a Rua Augustinho de Britto; 13,00 metros aos fundos confrontando com o lote 22; 12,00 metros à direita de quem da rua olha para o imóvel confrontando com a Avenida Maria Dias; 14,14 metros em curva de concordância entre a Rua Augustinho de Britto e a Avenida Maria Dias; 21,00 metros à esquerda confrontando com o lote 24, todos da mesma quadra; encerrando uma área de 255,62 metros quadrados. Imóvel cadastrado na Prefeitura Municipal de Bebedouro sob o n. 044.091.514-00 e Matrícula n. 28.704 registrada no Registro de Imóveis de Bebedouro/SP;

XXIV - um terreno, correspondente ao lote n. 24 da Quadra 15 do loteamento denominado Jardim São Carlos, na cidade e comarca de Bebedouro, Estado de São Paulo, que mede 12,00 metros com frente para a Rua Augustinho de Britto; 12,00 metros aos fundos confrontando com o lote 22; 21,00 metros à direita de quem da rua olha para o imóvel confrontando com o lote 23; 21,00 metros à esquerda confrontando com o lote 25, todos da mesma quadra; encerrando uma área de 252,00 metros quadrados. Imóvel cadastrado na Prefeitura Municipal de Bebedouro sob o n. 044.091.548-00 e Matrícula n. 28.705 registrada no Registro de Imóveis de Bebedouro/SP;

“Deus seja louvado”





PREFEITURA MUNICIPAL DE BEBEDOURO

Pça José Stamato Sobrinho - Nº 45 - CEP 14.701-009 - Cx Postal 361

CNPJ - 45.709.920/0001-11 - Insc. Est. Isenta

BEBEDOURO - Estado de São Paulo



BEBEDOURO PARA TODOS 2009/2012

XXV - um terreno, correspondente ao lote n. 25 da Quadra 15 do loteamento denominado Jardim São Carlos, na cidade e comarca de Bebedouro, Estado de São Paulo, que mede 12,00 metros com frente para a Rua Augustinho de Britto; 12,00 metros aos fundos confrontando com o lote 27; 21,00 metros à direita de quem da rua olha para o imóvel confrontando com o lote 24; 21,00 metros à esquerda confrontando com o lote 26, todos da mesma quadra; encerrando uma área de 252,00 metros quadrados. Imóvel cadastrado na Prefeitura Municipal de Bebedouro sob o n. 044.091.560-00 e Matrícula n. 28.706 registrada no Registro de Imóveis de Bebedouro/SP;

XXVI - um terreno, correspondente ao lote n. 26 da Quadra 15 do loteamento denominado Jardim São Carlos, na cidade e comarca de Bebedouro, Estado de São Paulo, medindo 4,00 metros com frente para a Rua Augustinho de Britto; 13,00 metros aos fundos confrontando com o lote 27; 21,00 metros à direita de quem da rua olha para o imóvel confrontando com o lote 25; 12,00 metros à esquerda confrontando com a Rua José Janota; 14,14 metros em curva de concordância entre a Rua José Janota e a Rua Augustinho de Britto, todos da mesma quadra; encerrando uma área de 255,62 metros quadrados. Imóvel cadastrado na Prefeitura Municipal de Bebedouro sob o n. 044.091.001-00 e Matrícula n. 28.707 registrada no Registro de Imóveis de Bebedouro/SP;

XXVII - um terreno, correspondente ao lote n. 27 da Quadra 15 do loteamento denominado Jardim São Carlos, na cidade e comarca de Bebedouro, Estado de São Paulo, que mede 10,00 metros com frente para a Rua José Janota; 10,00 metros aos fundos confrontando com o lote 22; 25,00 metros à direita de quem da rua olha para o imóvel confrontando com os lotes 25 e 26; 25,00 metros à esquerda confrontando com o lote 28, todos da mesma quadra; encerrando uma área de 250,00 metros quadrados. Imóvel cadastrado na Prefeitura Municipal de Bebedouro sob o n. 044.091.022-00 e Matrícula n. 28.708 registrada no Registro de Imóveis de Bebedouro/SP;

XXVIII - um terreno, correspondente ao lote n. 28 da Quadra 15 do loteamento denominado Jardim São Carlos, na cidade e comarca de Bebedouro, Estado de São Paulo, que mede 10,00 metros com frente para a Rua José Janota; 10,00 metros aos fundos confrontando com o lote 21; 25,00 metros à direita de quem da rua olha para o imóvel confrontando com o lote 27; 25,00 metros à esquerda confrontando com o lote 29, todos da mesma quadra; encerrando uma área de 250,00 metros quadrados. Imóvel cadastrado na Prefeitura Municipal de Bebedouro sob o n. 044.091.032-00 e Matrícula n. 28.709 registrada no Registro de Imóveis de Bebedouro/SP;

XXIX - um terreno, correspondente ao lote n. 29 da Quadra 15 do loteamento denominado Jardim São Carlos, na cidade e comarca de Bebedouro, Estado de São Paulo, que mede 10,00 metros com frente para a Rua José Janota; 10,00 metros aos fundos confrontando com o lote 20; 25,00 metros à direita de quem da rua olha para o imóvel confrontando com o lote 28; 25,00 metros à esquerda confrontando com o lote 30, todos da mesma quadra; encerrando uma área de 250,00 metros quadrados. Imóvel cadastrado na Prefeitura Municipal de Bebedouro sob o n. 044.091.042-00 e Matrícula n. 28.710 registrada no Registro de Imóveis de Bebedouro/SP;

“Deus seja louvado”





PREFEITURA MUNICIPAL DE BEBEDOURO

Pça José Stamato Sobrinho - Nº 45 - CEP 14.701-009 - Cx Postal 361

CNPJ - 45.709.920/0001-11 - Insc. Est. Isenta

BEBEDOURO - Estado de São Paulo



BEBEDOURO PARA TODOS 2009/2012

XXX - um terreno, correspondente ao lote n. 30 da Quadra 15 do loteamento denominado Jardim São Carlos, na cidade e comarca de Bebedouro, Estado de São Paulo, que mede 10,00 metros com frente para a Rua José Janota; 10,00 metros aos fundos confrontando com o lote 19; 25,00 metros à direita de quem da rua olha para o imóvel confrontando com o lote 29; 25,00 metros à esquerda confrontando com o lote 31, todos da mesma quadra; encerrando uma área de 250,00 metros quadrados. Imóvel cadastrado na Prefeitura Municipal de Bebedouro sob o n. 044.091.052-00 e Matrícula n. 28.711 registrada no Registro de Imóveis de Bebedouro/SP;

XXXI - um terreno, correspondente ao lote n. 31 da Quadra 15 do loteamento denominado Jardim São Carlos, na cidade e comarca de Bebedouro, Estado de São Paulo, que mede 10,00 metros com frente para a Rua José Janota; 10,00 metros aos fundos confrontando com o lote 18; 25,00 metros à direita de quem da rua olha para o imóvel confrontando com o lote 30; 25,00 metros à esquerda confrontando com o lote 32, todos da mesma quadra; encerrando uma área de 250,00 metros quadrados. Imóvel cadastrado na Prefeitura Municipal de Bebedouro sob o n. 044.091.062-00 e Matrícula n. 28.712 registrada no Registro de Imóveis de Bebedouro/SP;

XXXII - um terreno, correspondente ao lote n. 32 da Quadra 15 do loteamento denominado Jardim São Carlos, na cidade e comarca de Bebedouro, Estado de São Paulo, que mede 10,00 metros com frente para a Rua José Janota; 10,00 metros aos fundos confrontando com o lote 17; 25,00 metros à direita de quem da rua olha para o imóvel confrontando com o lote 31; 25,00 metros à esquerda confrontando com o lote 33, todos da mesma quadra; encerrando uma área de 250,00 metros quadrados. Imóvel cadastrado na Prefeitura Municipal de Bebedouro sob o n. 044.091.072-00 e Matrícula n. 28.713 registrada no Registro de Imóveis de Bebedouro/SP;

XXXIII - um terreno, correspondente ao lote n. 33 da Quadra 15 do loteamento denominado Jardim São Carlos, na cidade e comarca de Bebedouro, Estado de São Paulo, que mede 10,00 metros com frente para a Rua José Janota; 10,00 metros aos fundos confrontando com o lote 16; 25,00 metros à direita de quem da rua olha para o imóvel confrontando com o lote 32; 25,00 metros à esquerda confrontando com o lote 34, todos da mesma quadra; encerrando uma área de 250,00 metros quadrados. Imóvel cadastrado na Prefeitura Municipal de Bebedouro sob o n. 044.091.082-00 e Matrícula n. 28.714 registrada no Registro de Imóveis de Bebedouro/SP;

XXXIV - um terreno, correspondente ao lote n. 34 da Quadra 15 do loteamento denominado Jardim São Carlos, na cidade e comarca de Bebedouro, Estado de São Paulo, que mede 10,00 metros com frente para a Rua José Janota; 10,00 metros aos fundos confrontando com o lote 15; 25,00 metros à direita de quem da rua olha para o imóvel confrontando com o lote 33; 25,00 metros à esquerda confrontando com o lote 35, todos da mesma quadra; encerrando uma área de 250,00 metros quadrados. Imóvel cadastrado na Prefeitura Municipal de Bebedouro sob o n. 044.091.092-00 e Matrícula n. 28.715 registrada no Registro de Imóveis de Bebedouro/SP;

XXXV - um terreno, correspondente ao lote n. 35 da Quadra 15 do loteamento denominado Jardim São Carlos, na cidade e comarca de Bebedouro, Estado de São Paulo, que mede

“Deus seja louvado”





PREFEITURA MUNICIPAL DE BEBEDOURO

Pça José Stamato Sobrinho - Nº 45 - CEP 14.701-009 - Cx Postal 361

CNPJ - 45.709.920/0001-11 - Insc. Est. Isenta

BEBEDOURO - Estado de São Paulo



BEBEDOURO PARA TODOS 2009/2012

10,00 metros com frente para a Rua José Janota; 10,00 metros aos fundos confrontando com o lote 14; 25,00 metros à direita de quem da rua olha para o imóvel confrontando com o lote 34; 25,00 metros à esquerda confrontando com o lote 36, todos da mesma quadra; encerrando uma área de 250,00 metros quadrados. Imóvel cadastrado na Prefeitura Municipal de Bebedouro sob o n. 044.091.102-00 e Matrícula n. 28.716 registrada no Registro de Imóveis de Bebedouro/SP;

XXXVI - um terreno, correspondente ao lote n. 36 da Quadra 15 do loteamento denominado Jardim São Carlos, na cidade e comarca de Bebedouro, Estado de São Paulo, que mede 10,00 metros com frente para a Rua José Janota; 10,00 metros aos fundos confrontando com o lote 13; 25,00 metros à direita de quem da rua olha para o imóvel confrontando com o lote 35; 25,00 metros à esquerda confrontando com o lote 37, todos da mesma quadra; encerrando uma área de 250,00 metros quadrados. Imóvel cadastrado na Prefeitura Municipal de Bebedouro sob o n. 044.091.112-00 e Matrícula n. 28.717 registrada no Registro de Imóveis de Bebedouro/SP;

XXXVII - um terreno, correspondente ao lote n. 37 da Quadra 15 do loteamento denominado Jardim São Carlos, na cidade e comarca de Bebedouro, Estado de São Paulo, que mede 10,00 metros com frente para a Rua José Janota; 10,00 metros aos fundos confrontando com o lote 12; 25,00 metros à direita de quem da rua olha para o imóvel confrontando com o lote 36; 25,00 metros à esquerda confrontando com o lote 38, todos da mesma quadra; encerrando uma área de 250,00 metros quadrados. Imóvel cadastrado na Prefeitura Municipal de Bebedouro sob o n. 044.091.122-00 Matrícula n. 28.718 registrada no Registro de Imóveis de Bebedouro/SP;

XXXVIII - um terreno, correspondente ao lote n. 38 da Quadra 15 do loteamento denominado Jardim São Carlos, na cidade e comarca de Bebedouro, Estado de São Paulo, que mede 10,00 metros com frente para a Rua José Janota; 10,00 metros aos fundos confrontando com o lote 11; 25,00 metros à direita de quem da rua olha para o imóvel confrontando com o lote 37; 25,00 metros à esquerda confrontando com o lote 39, todos da mesma quadra; encerrando uma área de 250,00 metros quadrados. Imóvel cadastrado na Prefeitura Municipal de Bebedouro sob o n. 044.091.132-00 e Matrícula n. 28.719 registrada no Registro de Imóveis de Bebedouro/SP;

XXXIX - um terreno, correspondente ao lote n. 39 da Quadra 15 do loteamento denominado Jardim São Carlos, na cidade e comarca de Bebedouro, Estado de São Paulo, que mede 10,00 metros com frente para a Rua José Janota; 10,00 metros aos fundos confrontando com o lote 10; 25,00 metros à direita de quem da rua olha para o imóvel confrontando com o lote 38; 25,00 metros à esquerda confrontando com o lote 40, todos da mesma quadra; encerrando uma área de 250,00 metros quadrados. Imóvel cadastrado na Prefeitura Municipal de Bebedouro sob o n. 044.091.142-00 e Matrícula n. 28.720 registrada no Registro de Imóveis de Bebedouro/SP;

XL - um terreno, correspondente ao lote n. 40 da Quadra 15 do loteamento denominado Jardim São Carlos, na cidade e comarca de Bebedouro, Estado de São Paulo, que mede 10,00 metros com frente para a Rua José Janota; 10,00 metros aos fundos confrontando com o lote 09; 25,00 metros à direita de quem da rua olha para o imóvel confrontando com o lote

“Deus seja louvado”





PREFEITURA MUNICIPAL DE BEBEDOURO

Pça José Stamato Sobrinho - Nº 45 - CEP 14.701-009 - Cx Postal 361

CNPJ - 45.709.920/0001-11 - Insc. Est. Isenta

BEBEDOURO - Estado de São Paulo



BEBEDOURO PARA TODOS 2009/2012

39; 25,00 metros à esquerda confrontando com o lote 41, todos da mesma quadra; encerrando uma área de 250,00 metros quadrados. Imóvel cadastrado na Prefeitura Municipal de Bebedouro sob o n. 044.091.152-00 e Matrícula n. 28.721 registrada no Registro de Imóveis de Bebedouro/SP;

XLI - um terreno, correspondente ao lote n. 41 da Quadra 15 do loteamento denominado Jardim São Carlos, na cidade e comarca de Bebedouro, Estado de São Paulo, que mede 10,00 metros com frente para a Rua José Janota; 10,00 metros aos fundos confrontando com o lote 08; 25,00 metros à direita de quem da rua olha para o imóvel confrontando com o lote 40; 25,00 metros à esquerda confrontando com o lote 42, todos da mesma quadra; encerrando uma área de 250,00 metros quadrados. Imóvel cadastrado na Prefeitura Municipal de Bebedouro sob o n. 044.091.162-00 e Matrícula n. 28.722 registrada no Registro de Imóveis de Bebedouro/SP;

XLII - um terreno, correspondente ao lote n. 42 da Quadra 15 do loteamento denominado Jardim São Carlos, na cidade e comarca de Bebedouro, Estado de São Paulo, que mede 10,00 metros com frente para a Rua José Janota; 10,00 metros aos fundos confrontando com o lote 07; 25,00 metros à direita de quem da rua olha para o imóvel confrontando com o lote 41; 25,00 metros à esquerda confrontando com o lote 43, todos da mesma quadra; encerrando uma área de 250,00 metros quadrados. Imóvel cadastrado na Prefeitura Municipal de Bebedouro sob o n. 044.091.172-00 e Matrícula n. 28.723 registrada no Registro de Imóveis de Bebedouro/SP;

XLIII - um terreno, correspondente ao lote n. 43 da Quadra 15 do loteamento denominado Jardim São Carlos, na cidade e comarca de Bebedouro, Estado de São Paulo, que mede 10,00 metros com frente para a Rua José Janota; 10,00 metros aos fundos confrontando com o lote 06; 25,00 metros à direita de quem da rua olha para o imóvel confrontando com o lote 42; 25,00 metros à esquerda confrontando com o lote 44, todos da mesma quadra; encerrando uma área de 250,00 metros quadrados. Imóvel cadastrado na Prefeitura Municipal de Bebedouro sob o n. 044.091.182-00 e Matrícula n. 28.724 registrada no Registro de Imóveis de Bebedouro/SP;

XLIV - um terreno, correspondente ao lote n. 44 da Quadra 15 do loteamento denominado Jardim São Carlos, na cidade e comarca de Bebedouro, Estado de São Paulo, que mede 10,00 metros com frente para a Rua José Janota; 10,00 metros aos fundos confrontando com o lote 05; 25,00 metros à direita de quem da rua olha para o imóvel confrontando com o lote 43; 25,00 metros à esquerda confrontando com o lote 45, todos da mesma quadra; encerrando uma área de 250,00 metros quadrados. Imóvel cadastrado na Prefeitura Municipal de Bebedouro sob o n. 044.091.192-00 e Matrícula n. 28.725 registrada no Registro de Imóveis de Bebedouro/SP;

XLV - um terreno, correspondente ao lote n. 45 da Quadra 15 do loteamento denominado Jardim São Carlos, na cidade e comarca de Bebedouro, Estado de São Paulo, que mede 10,00 metros com frente para a Rua José Janota; 10,00 metros aos fundos confrontando com o lote 04; 25,00 metros à direita de quem da rua olha para o imóvel confrontando com o lote 44; 25,00 metros à esquerda confrontando com o lote 46, todos da mesma quadra; encerrando uma área de 250,00 metros quadrados. Imóvel cadastrado na Prefeitura

"Deus seja louvado"





PREFEITURA MUNICIPAL DE BEBEDOURO

Pça José Stamato Sobrinho - Nº 45 - CEP 14.701-009 - Cx Postal 361

CNPJ - 45.709.920/0001-11 - Insc. Est. Isenta

BEBEDOURO - Estado de São Paulo



BEBEDOURO PARA TODOS 2009/2012

Municipal de Bebedouro sob o n. 044.091.202-00 e Matrícula n. 28.726 registrada no Registro de Imóveis de Bebedouro/SP;

XLVI - um terreno, correspondente ao lote n. 46 da Quadra 15 do loteamento denominado Jardim São Carlos, na cidade e comarca de Bebedouro, Estado de São Paulo, que mede 10,00 metros com frente para a Rua José Janota; 10,00 metros aos fundos confrontando com o lote 03; 25,00 metros à direita de quem da rua olha para o imóvel confrontando com o lote 45; 25,00 metros à esquerda confrontando com os lotes 47 e 48, todos da mesma quadra; encerrando uma área de 250,00 metros quadrados. Imóvel cadastrado na Prefeitura Municipal de Bebedouro sob o n. 044.091.212-00 e Matrícula n. 28.727 registrada no Registro de Imóveis de Bebedouro/SP;

XLVII - um terreno, irregular em esquina, correspondente ao lote n. 47 da Quadra 15 do loteamento denominado Jardim São Carlos, na cidade e comarca de Bebedouro, Estado de São Paulo, medindo 4,00 metros de frente para a Rua 22 JCS; 13,00 metros aos fundos confrontando com o lote 46; 12,00 metros à direita de quem da rua olha para o imóvel confrontando com a Rua José Janota; 14,14 metros em curva de concordância entre a Rua José Janota e a Rua 22 JSC; 21,00 à esquerda confrontando com o lote 48, todos da mesma quadra; encerrando uma área de 255,62 metros quadrados. Imóvel cadastrado na Prefeitura Municipal de Bebedouro sob o n. 044.091.222-00 e Matrícula n. 28.728 registrada no Registro de Imóveis de Bebedouro/SP;

XLVIII - um terreno, correspondente ao lote n. 48 da Quadra 15 do loteamento denominado Jardim São Carlos, na cidade e comarca de Bebedouro, Estado de São Paulo, que mede 12,00 metros com frente para a Rua 22 JSC; 12,00 metros aos fundos confrontando com o lote 46; 21,00 metros à direita de quem da rua olha para o imóvel confrontando com o lote 47; 21,00 metros à esquerda confrontando com o lote 01, todos da mesma quadra; encerrando uma área de 252,00 metros quadrados. Imóvel cadastrado na Prefeitura Municipal de Bebedouro sob o n. 044.091.256-00 e Matrícula n. 28.729 registrada no Registro de Imóveis de Bebedouro/SP;

XLIX - um terreno, correspondente ao lote n. 01 da Quadra 17 do loteamento denominado Jardim São Carlos, na cidade e comarca de Bebedouro, Estado de São Paulo, que mede 12,00 metros com frente para a Rua José Janota; 12,00 metros aos fundos confrontando com o lote 03; 21,00 metros à direita de quem da rua olha para o imóvel confrontando com o lote 42; 21,00 metros à esquerda confrontando com o lote 02, todos da mesma quadra; encerrando uma área de 252,00 metros quadrados. Imóvel cadastrado na Prefeitura Municipal de Bebedouro sob o n. 044.095.288-00 e Matrícula n. 28.732 registrada no Registro de Imóveis de Bebedouro/SP;

L - um terreno, irregular em esquina, correspondente ao lote n. 02 da Quadra 17 do loteamento denominado Jardim São Carlos, na cidade e comarca de Bebedouro, Estado de São Paulo, medindo 04,00 metros de frente para a Rua José Janota; 13,00 metros aos fundos confrontando com o lote 03; 21,00 metros à direita de quem da rua olha para o imóvel confrontando com o lote 01; 12,00 metros à esquerda confrontando com a Rua Augustinho de Britto; 14,14 metros em curva de concordância entre a Rua José Janota e a Rua Augustinho de Britto; todos da mesma quadra; encerrando uma área de 255,62 metros

“Deus seja louvado”





PREFEITURA MUNICIPAL DE BEBEDOURO

Pça José Stamato Sobrinho - Nº 45 - CEP 14.701-009 - Cx Postal 361

CNPJ - 45.709.920/0001-11 - Insc. Est. Isenta

BEBEDOURO - Estado de São Paulo



BEBEDOURO PARA TODOS 2009/2012

quadrados. Imóvel cadastrado na Prefeitura Municipal de Bebedouro sob o n. 044.095.300-00 e Matrícula n. 28.733 registrada no Registro de Imóveis de Bebedouro/SP;

LI - um terreno, correspondente ao lote n. 03 da Quadra 17 do loteamento denominado Jardim São Carlos, na cidade e comarca de Bebedouro, Estado de São Paulo, que mede 10,00 metros com frente para a Rua Augustinho de Britto; 10,00 metros aos fundos confrontando com o lote 40; 25,00 metros à direita de quem da rua olha para o imóvel confrontando com os lotes 02 e 01; 25,00 metros à esquerda confrontando com o lote 04, todos da mesma quadra; encerrando uma área de 250,00 metros quadrados. Imóvel cadastrado na Prefeitura Municipal de Bebedouro sob o n. 044.095.334-00 e Matrícula n. 28.734 registrada no Registro de Imóveis de Bebedouro/SP;

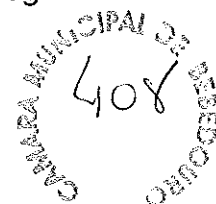
LII - um terreno, correspondente ao lote n. 04 da Quadra 17 do loteamento denominado Jardim São Carlos, na cidade e comarca de Bebedouro, Estado de São Paulo, que mede 10,00 metros com frente para a Rua Augustinho de Britto; 10,00 metros aos fundos confrontando com o lote 39; 25,00 metros à direita de quem da rua olha para o imóvel confrontando com o lote 03; 25,00 metros à esquerda confrontando com o lote 05, todos da mesma quadra; encerrando uma área de 250,00 metros quadrados. Imóvel cadastrado na Prefeitura Municipal de Bebedouro sob o n. 044.095.344-00 e Matrícula n. 28.735 registrada no Registro de Imóveis de Bebedouro/SP;

LIII - um terreno, correspondente ao lote n. 05 da Quadra 17 do loteamento denominado Jardim São Carlos, na cidade e comarca de Bebedouro, Estado de São Paulo, que mede 10,00 metros com frente para a Rua Augustinho de Britto; 10,00 metros aos fundos confrontando com o lote 38; 25,00 metros à direita de quem da rua olha para o imóvel confrontando com o lote 04; 25,00 metros à esquerda confrontando com o lote 06, todos da mesma quadra; encerrando uma área de 250,00 metros quadrados. Imóvel cadastrado na Prefeitura Municipal de Bebedouro sob o n. 044.095.354-00 e Matrícula n. 28.736 registrada no Registro de Imóveis de Bebedouro/SP;

LIV - um terreno, correspondente ao lote n. 06 da Quadra 17 do loteamento denominado Jardim São Carlos, na cidade e comarca de Bebedouro, Estado de São Paulo, que mede 10,00 metros com frente para a Rua Augustinho de Britto; 10,00 metros aos fundos confrontando com o lote 37; 25,00 metros à direita de quem da rua olha para o imóvel confrontando com o lote 05; 25,00 metros à esquerda confrontando com o lote 07, todos da mesma quadra; encerrando uma área de 250,00 metros quadrados. Imóvel cadastrado na Prefeitura Municipal de Bebedouro sob o n. 044.095.364-00 e Matrícula n. 28.737 registrada no Registro de Imóveis de Bebedouro/SP;

LV - um terreno, correspondente ao lote n. 07 da Quadra 17 do loteamento denominado Jardim São Carlos, na cidade e comarca de Bebedouro, Estado de São Paulo, que mede 10,00 metros com frente para a Rua Augustinho de Britto; 10,00 metros aos fundos confrontando com o lote 36; 25,00 metros à direita de quem da rua olha para o imóvel confrontando com o lote 06; 25,00 metros à esquerda confrontando com o lote 08, todos da mesma quadra; encerrando uma área de 250,00 metros quadrados. Imóvel cadastrado na Prefeitura Municipal de Bebedouro sob o n. 044.095.374-00 e Matrícula n. 28.738 registrada no Registro de Imóveis de Bebedouro/SP;

"Deus seja louvado"





PREFEITURA MUNICIPAL DE BEBEDOURO

Pça José Stamato Sobrinho - Nº 45 - CEP 14.701-009 - Cx Postal 361

CNPJ - 45.709.920/0001-11 - Insc. Est. Isenta

BEBEDOURO - Estado de São Paulo



BEBEDOURO PARA TODOS 2009/2012

LVI - um terreno, correspondente ao lote n. 08 da Quadra 17 do loteamento denominado Jardim São Carlos, na cidade e comarca de Bebedouro, Estado de São Paulo, que mede 10,00 metros com frente para a Rua Augustinho de Britto; 10,00 metros aos fundos confrontando com o lote 35; 25,00 metros à direita de quem da rua olha para o imóvel confrontando com o lote 07; 25,00 metros à esquerda confrontando com o lote 09, todos da mesma quadra; encerrando uma área de 250,00 metros quadrados. Imóvel cadastrado na Prefeitura Municipal de Bebedouro sob o n. 044.095.384-00 e Matrícula n. 28.739 registrada no Registro de Imóveis de Bebedouro/SP;

LVII - um terreno, correspondente ao lote n. 09 da Quadra 17 do loteamento denominado Jardim São Carlos, na cidade e comarca de Bebedouro, Estado de São Paulo, que mede 10,00 metros com frente para a Rua Augustinho de Britto; 10,00 metros aos fundos confrontando com o lote 34; 25,00 metros à direita de quem da rua olha para o imóvel confrontando com o lote 08; 25,00 metros à esquerda confrontando com o lote 10, todos da mesma quadra; encerrando uma área de 250,00 metros quadrados. Imóvel cadastrado na Prefeitura Municipal de Bebedouro sob o n. 044.095.394-00 e Matrícula n. 28.740 registrada no Registro de Imóveis de Bebedouro/SP;

LVIII - um terreno, correspondente ao lote n. 10 da Quadra 17 do loteamento denominado Jardim São Carlos, na cidade e comarca de Bebedouro, Estado de São Paulo, que mede 10,00 metros com frente para a Rua Augustinho de Britto; 10,00 metros aos fundos confrontando com o lote 33; 25,00 metros à direita de quem da rua olha para o imóvel confrontando com o lote 09; 25,00 metros à esquerda confrontando com o lote 11, todos da mesma quadra; encerrando uma área de 250,00 metros quadrados. Imóvel cadastrado na Prefeitura Municipal de Bebedouro sob o n. 044.095.404-00 e Matrícula n. 28.741 registrada no Registro de Imóveis de Bebedouro/SP;

LIX - um terreno, correspondente ao lote n. 11 da Quadra 17 do loteamento denominado Jardim São Carlos, na cidade e comarca de Bebedouro, Estado de São Paulo, que mede 10,00 metros com frente para a Rua Augustinho de Britto; 10,00 metros aos fundos confrontando com o lote 32; 25,00 metros à direita de quem da rua olha para o imóvel confrontando com o lote 10; 25,00 metros à esquerda confrontando com o lote 12, todos da mesma quadra; encerrando uma área de 250,00 metros quadrados. Imóvel cadastrado na Prefeitura Municipal de Bebedouro sob o n. 044.095.414-00 e Matrícula n. 28.742 registrada no Registro de Imóveis de Bebedouro/SP;

LX - um terreno, correspondente ao lote n. 12 da Quadra 17 do loteamento denominado Jardim São Carlos, na cidade e comarca de Bebedouro, Estado de São Paulo, que mede 10,00 metros com frente para a Rua Augustinho de Britto; 10,00 metros aos fundos confrontando com o lote 31; 25,00 metros à direita de quem da rua olha para o imóvel confrontando com o lote 11; 25,00 metros à esquerda confrontando com o lote 13, todos da mesma quadra; encerrando uma área de 250,00 metros quadrados. Imóvel cadastrado na Prefeitura Municipal de Bebedouro sob o n. 044.095.424-00 e Matrícula n. 28.743 registrada no Registro de Imóveis de Bebedouro/SP;

“Deus seja louvado”





PREFEITURA MUNICIPAL DE BEBEDOURO

Pça José Stamato Sobrinho - Nº 45 - CEP 14.701-009 - Cx Postal 361

CNPJ - 45.709.920/0001-11 - Insc. Est. Isenta

BEBEDOURO - Estado de São Paulo



BEBEDOURO PARA TODOS 2009/2012

LXI - um terreno, correspondente ao lote n. 13 da Quadra 17 do loteamento denominado Jardim São Carlos, na cidade e comarca de Bebedouro, Estado de São Paulo, que mede 10,00 metros com frente para a Rua Augustinho de Britto; 10,00 metros aos fundos confrontando com o lote 30; 25,00 metros à direita de quem da rua olha para o imóvel confrontando com o lote 12; 25,00 metros à esquerda confrontando com o lote 14, todos da mesma quadra; encerrando uma área de 250,00 metros quadrados. Imóvel cadastrado na Prefeitura Municipal de Bebedouro sob o n. 044.095.434-00 e Matrícula n. 28.744 registrada no Registro de Imóveis de Bebedouro/SP;

LXII - um terreno, correspondente ao lote n. 14 da Quadra 17 do loteamento denominado Jardim São Carlos, na cidade e comarca de Bebedouro, Estado de São Paulo, que mede 10,00 metros com frente para a Rua Augustinho de Britto; 10,00 metros aos fundos confrontando com o lote 29; 25,00 metros à direita de quem da rua olha para o imóvel confrontando com o lote 13; 25,00 metros à esquerda confrontando com o lote 15, todos da mesma quadra; encerrando uma área de 250,00 metros quadrados. Imóvel cadastrado na Prefeitura Municipal de Bebedouro sob o n. 044.095.444-00 e Matrícula n. 28.745 registrada no Registro de Imóveis de Bebedouro/SP;

LXIII - um terreno, correspondente ao lote n. 15 da Quadra 17 do loteamento denominado Jardim São Carlos, na cidade e comarca de Bebedouro, Estado de São Paulo, que mede 10,00 metros com frente para a Rua Augustinho de Britto; 10,00 metros aos fundos confrontando com o lote 28; 25,00 metros à direita de quem da rua olha para o imóvel confrontando com o lote 14; 25,00 metros à esquerda confrontando com o lote 16, todos da mesma quadra; encerrando uma área de 250,00 metros quadrados. Imóvel cadastrado na Prefeitura Municipal de Bebedouro sob o n. 044.095.454-00 e Matrícula n. 28.746 registrada no Registro de Imóveis de Bebedouro/SP;

LXIV - um terreno, correspondente ao lote n. 16 da Quadra 17 do loteamento denominado Jardim São Carlos, na cidade e comarca de Bebedouro, Estado de São Paulo, que mede 10,00 metros com frente para a Rua Augustinho de Britto; 10,00 metros aos fundos confrontando com o lote 27; 25,00 metros à direita de quem da rua olha para o imóvel confrontando com o lote 15; 25,00 metros à esquerda confrontando com o lote 17, todos da mesma quadra; encerrando uma área de 250,00 metros quadrados. Imóvel cadastrado na Prefeitura Municipal de Bebedouro sob o n. 044.095.464-00 e Matrícula n. 28.747 registrada no Registro de Imóveis de Bebedouro/SP;

LXV - um terreno, correspondente ao lote n. 17 da Quadra 17 do loteamento denominado Jardim São Carlos, na cidade e comarca de Bebedouro, Estado de São Paulo, que mede 10,00 metros com frente para a Rua Augustinho de Britto; 10,00 metros aos fundos confrontando com o lote 26; 25,00 metros à direita de quem da rua olha para o imóvel confrontando com o lote 16; 25,00 metros à esquerda confrontando com o lote 18, todos da mesma quadra; encerrando uma área de 250,00 metros quadrados. Imóvel cadastrado na Prefeitura Municipal de Bebedouro sob o n. 044.095.474-00 e Matrícula n. 28.748 registrada no Registro de Imóveis de Bebedouro/SP;

LXVI - um terreno, correspondente ao lote n. 18 da Quadra 17 do loteamento denominado Jardim São Carlos, na cidade e comarca de Bebedouro, Estado de São Paulo, que mede

"Deus seja louvado"





PREFEITURA MUNICIPAL DE BEBEDOURO

Pça José Stamato Sobrinho - Nº 45 - CEP 14.701-009 - Cx Postal 361

CNPJ - 45.709.920/0001-11 - Insc. Est. Isenta

BEBEDOURO - Estado de São Paulo



BEBEDOURO PARA TODOS 2009/2012

10,00 metros com frente para a Rua Augustinho de Britto; 10,00 metros aos fundos confrontando com o lote 25; 25,00 metros à direita de quem da rua olha para o imóvel confrontando com o lote 17; 25,00 metros à esquerda confrontando com o lote 19, todos da mesma quadra; encerrando uma área de 250,00 metros quadrados. Imóvel cadastrado na Prefeitura Municipal de Bebedouro sob o n. 044.095.484-00 e Matrícula n. 28.749 registrada no Registro de Imóveis de Bebedouro/SP;

LXVII - um terreno, correspondente ao lote n. 19 da Quadra 17 do loteamento denominado Jardim São Carlos, na cidade e comarca de Bebedouro, Estado de São Paulo, que mede 10,00 metros com frente para a Rua Augustinho de Britto; 10,00 metros aos fundos confrontando com o lote 24; 25,00 metros à direita de quem da rua olha para o imóvel confrontando com o lote 18; 25,00 metros à esquerda confrontando com os lotes 20 a 21, todos da mesma quadra; encerrando uma área de 250,00 metros quadrados. Imóvel cadastrado na Prefeitura Municipal de Bebedouro sob o n. 044.095.494-00 e Matrícula n. 28.750 registrada no Registro de Imóveis de Bebedouro/SP;

LXVIII - um terreno, irregular em esquina, correspondente ao lote n. 20 da Quadra 17 do loteamento denominado Jardim São Carlos, na cidade e comarca de Bebedouro, Estado de São Paulo, medindo 4,00 metros de frente para a Rua Joaquim Ferreira da Silva; 13,00 metros aos fundos confrontando com o lote 19; 12,00 metros à direita de quem da rua olha para o imóvel confrontando com a Rua Augustinho de Britto; 14,14 metros em curva de concordância entre a Rua Joaquim Ferreira da Silva e a Rua Augustinho de Britto; 21,00 metros à esquerda confrontando com o lote 21, todos da mesma quadra; encerrando uma área de 255,62 metros quadrados. Imóvel cadastrado na Prefeitura Municipal de Bebedouro sob o n. 044.095.001-00 e Matrícula n. 28.751 registrada no Registro de Imóveis de Bebedouro/SP;

LXIX - um terreno, correspondente ao lote n. 21 da Quadra 17 do loteamento denominado Jardim São Carlos, na cidade e comarca de Bebedouro, Estado de São Paulo, que mede 12,00 metros com frente para a Rua Joaquim Ferreira da Silva; 12,00 metros aos fundos confrontando com o lote 19; 21,00 metros à direita de quem da rua olha para o imóvel confrontando com o lote 20; 21,00 metros à esquerda confrontando com o lote 22, todos da mesma quadra; encerrando uma área de 252,00 metros quadrados. Imóvel cadastrado na Prefeitura Municipal de Bebedouro sob o n. 044.095.014-00 e Matrícula n. 28.752 registrada no Registro de Imóveis de Bebedouro/SP;

LXX - um terreno, correspondente ao lote n. 22 da Quadra 17 do loteamento denominado Jardim São Carlos, na cidade e comarca de Bebedouro, Estado de São Paulo, que mede 12,00 metros com frente para a Rua Joaquim Ferreira da Silva; 12,00 metros aos fundos confrontando com o lote 24; 21,00 metros à direita de quem da rua olha para o imóvel confrontando com o lote 21; 21,00 metros à esquerda confrontando com o lote 23, todos da mesma quadra; encerrando uma área de 252,00 metros quadrados. Imóvel cadastrado na Prefeitura Municipal de Bebedouro sob o n. 044.095.026-00 e Matrícula n. 28.753 registrada no Registro de Imóveis de Bebedouro/SP;

LXXI - um terreno, irregular em esquina, correspondente ao lote n. 23 da Quadra 17 do loteamento denominado Jardim São Carlos, na cidade e comarca de Bebedouro, Estado de

“Deus seja louvado”





PREFEITURA MUNICIPAL DE BEBEDOURO

Pça José Stamato Sobrinho - Nº 45 - CEP 14.701-009 - Cx Postal 361

CNPJ - 45.709.920/0001-11 - Insc. Est. Isenta

BEBEDOURO - Estado de São Paulo



BEBEDOURO PARA TODOS 2009/2012

São Paulo, medindo 4,00 metros de frente para a Rua Joaquim Ferreira da Silva; 13,00 metros aos fundos confrontando com o lote 24; 21,00 metros à direita de quem da rua olha para o imóvel confrontando com o lote 22; 12,00 metros à esquerda confrontando com a Rua Eduardo Assis Porto; 14,14 metros em curva de concordância entre a Rua Joaquim Ferreira da Silva e a Rua Eduardo Assis Porto; todos da mesma quadra; encerrando uma área de 255,62 metros quadrados. Imóvel cadastrado na Prefeitura Municipal de Bebedouro sob o n. 044.095.038-00 e Matrícula n. 28.754 registrada no Registro de Imóveis de Bebedouro/SP;

LXXII - um terreno, correspondente ao lote n. 24 da Quadra 17 do loteamento denominado Jardim São Carlos, na cidade e comarca de Bebedouro, Estado de São Paulo, que mede 10,00 metros com frente para a Rua Eduardo Assis Porto; 10,00 metros aos fundos confrontando com o lote 19; 25,00 metros à direita de quem da rua olha para o imóvel confrontando com os lotes 22 e 23; 25,00 metros à esquerda confrontando com o lote 25, todos da mesma quadra; encerrando uma área de 250,00 metros quadrados. Imóvel cadastrado na Prefeitura Municipal de Bebedouro sob o n. 044.095.072-00 e Matrícula n. 28.755 registrada no Registro de Imóveis de Bebedouro/SP;


LXXIII - um terreno, correspondente ao lote n. 25 da Quadra 17 do loteamento denominado Jardim São Carlos, na cidade e comarca de Bebedouro, Estado de São Paulo, que mede 10,00 metros com frente para a Rua Eduardo Assis Porto; 10,00 metros aos fundos confrontando com o lote 18; 25,00 metros à direita de quem da rua olha para o imóvel confrontando com o lote 24; 25,00 metros à esquerda confrontando com o lote 26, todos da mesma quadra; encerrando uma área de 250,00 metros quadrados. Imóvel cadastrado na Prefeitura Municipal de Bebedouro sob o n. 044.095.082-00 e Matrícula n. 28.756 registrada no Registro de Imóveis de Bebedouro/SP;

LXXIV - um terreno, correspondente ao lote n. 26 da Quadra 17 do loteamento denominado Jardim São Carlos, na cidade e comarca de Bebedouro, Estado de São Paulo, que mede 10,00 metros com frente para a Rua Eduardo Assis Porto; 10,00 metros aos fundos confrontando com o lote 17; 25,00 metros à direita de quem da rua olha para o imóvel confrontando com o lote 25; 25,00 metros à esquerda confrontando com o lote 27, todos da mesma quadra; encerrando uma área de 250,00 metros quadrados. Imóvel cadastrado na Prefeitura Municipal de Bebedouro sob o n. 044.095.092-00 e Matrícula n. 28.757 registrada no Registro de Imóveis de Bebedouro/SP;

LXXV - um terreno, correspondente ao lote n. 27 da Quadra 17 do loteamento denominado Jardim São Carlos, na cidade e comarca de Bebedouro, Estado de São Paulo, que mede 10,00 metros com frente para a Rua Eduardo Assis Porto; 10,00 metros aos fundos confrontando com o lote 16; 25,00 metros à direita de quem da rua olha para o imóvel confrontando com o lote 26; 25,00 metros à esquerda confrontando com o lote 28, todos da mesma quadra; encerrando uma área de 250,00 metros quadrados. Imóvel cadastrado na Prefeitura Municipal de Bebedouro sob o n. 044.095.102-00 e Matrícula n. 28.758 registrada no Registro de Imóveis de Bebedouro/SP;

LXXVI - um terreno, correspondente ao lote n. 28 da Quadra 17 do loteamento denominado Jardim São Carlos, na cidade e comarca de Bebedouro, Estado de São Paulo, que mede 10,00 metros com frente para a Rua Eduardo Assis Porto; 10,00 metros aos fundos

"Deus seja louvado"





PREFEITURA MUNICIPAL DE BEBEDOURO

Pça José Stamato Sobrinho - Nº 45 - CEP 14.701-009 - Cx Postal 361

CNPJ - 45.709.920/0001-11 - Insc. Est. Isenta

BEBEDOURO - Estado de São Paulo



BEBEDOURO PARA TODOS 2009/2012

confrontando com o lote 15; 25,00 metros à direita de quem da rua olha para o imóvel confrontando com o lote 27; 25,00 metros à esquerda confrontando com o lote 29, todos da mesma quadra; encerrando uma área de 250,00 metros quadrados. Imóvel cadastrado na Prefeitura Municipal de Bebedouro sob o n. 044.095.112-00 e Matrícula n. 28.759 registrada no Registro de Imóveis de Bebedouro/SP;

LXXVII - um terreno, correspondente ao lote n. 29 da Quadra 17 do loteamento denominado Jardim São Carlos, na cidade e comarca de Bebedouro, Estado de São Paulo, que mede 10,00 metros com frente para a Rua Eduardo Assis Porto; 10,00 metros aos fundos confrontando com o lote 14; 25,00 metros à direita de quem da rua olha para o imóvel confrontando com o lote 28; 25,00 metros à esquerda confrontando com o lote 30, todos da mesma quadra; encerrando uma área de 250,00 metros quadrados. Imóvel cadastrado na Prefeitura Municipal de Bebedouro sob o n. 044.095.122-00 e Matrícula n. 28.760 registrada no Registro de Imóveis de Bebedouro/SP;

LXXVIII - um terreno, correspondente ao lote n. 30 da Quadra 17 do loteamento denominado Jardim São Carlos, na cidade e comarca de Bebedouro, Estado de São Paulo, que mede 10,00 metros com frente para a Rua Eduardo Assis Porto; 10,00 metros aos fundos confrontando com o lote 13; 25,00 metros à direita de quem da rua olha para o imóvel confrontando com o lote 29; 25,00 metros à esquerda confrontando com o lote 31, todos da mesma quadra; encerrando uma área de 250,00 metros quadrados. Imóvel cadastrado na Prefeitura Municipal de Bebedouro sob o n. 044.095.132-00 e Matrícula n. 28.761 registrada no Registro de Imóveis de Bebedouro/SP;

LXXIX - um terreno, correspondente ao lote n. 31 da Quadra 17 do loteamento denominado Jardim São Carlos, na cidade e comarca de Bebedouro, Estado de São Paulo, que mede 10,00 metros com frente para a Rua Eduardo Assis Porto; 10,00 metros aos fundos confrontando com o lote 12; 25,00 metros à direita de quem da rua olha para o imóvel confrontando com o lote 30; 25,00 metros à esquerda confrontando com o lote 32, todos da mesma quadra; encerrando uma área de 250,00 metros quadrados. Imóvel cadastrado na Prefeitura Municipal de Bebedouro sob o n. 044.095.142-00 e Matrícula n. 28.762 registrada no Registro de Imóveis de Bebedouro/SP;

LXXX - um terreno, correspondente ao lote n. 32 da Quadra 17 do loteamento denominado Jardim São Carlos, na cidade e comarca de Bebedouro, Estado de São Paulo, que mede 10,00 metros com frente para a Rua Eduardo Assis Porto; 10,00 metros aos fundos confrontando com o lote 11; 25,00 metros à direita de quem da rua olha para o imóvel confrontando com o lote 31; 25,00 metros à esquerda confrontando com o lote 33, todos da mesma quadra; encerrando uma área de 250,00 metros quadrados. Imóvel cadastrado na Prefeitura Municipal de Bebedouro sob o n. 044.095.152-00 e Matrícula n. 28.763 registrada no Registro de Imóveis de Bebedouro/SP;

LXXXI - um terreno, correspondente ao lote n. 33 da Quadra 17 do loteamento denominado Jardim São Carlos, na cidade e comarca de Bebedouro, Estado de São Paulo, que mede 10,00 metros com frente para a Rua Eduardo Assis Porto; 10,00 metros aos fundos confrontando com o lote 10; 25,00 metros à direita de quem da rua olha para o imóvel confrontando com o lote 32; 25,00 metros à esquerda confrontando com o lote 34, todos da

"Deus seja louvado"





PREFEITURA MUNICIPAL DE BEBEDOURO

Pça José Stamato Sobrinho - Nº 45 - CEP 14.701-009 - Cx Postal 361

CNPJ - 45.709.920/0001-11 - Insc. Est. Isenta

BEBEDOURO - Estado de São Paulo



BEBEDOURO PARA TODOS 2009/2012

mesma quadra; encerrando uma área de 250,00 metros quadrados. Imóvel cadastrado na Prefeitura Municipal de Bebedouro sob o n. 044.095.162-00 e Matrícula n. 28.764 registrada no Registro de Imóveis de Bebedouro/SP;

LXXXII - um terreno, correspondente ao lote n. 34 da Quadra 17 do loteamento denominado Jardim São Carlos, na cidade e comarca de Bebedouro, Estado de São Paulo, que mede 10,00 metros com frente para a Rua Eduardo Assis Porto; 10,00 metros aos fundos confrontando com o lote 09; 25,00 metros à direita de quem da rua olha para o imóvel confrontando com o lote 33; 25,00 metros à esquerda confrontando com o lote 35, todos da mesma quadra; encerrando uma área de 250,00 metros quadrados. Imóvel cadastrado na Prefeitura Municipal de Bebedouro sob o n. 044.095.172-00 e Matrícula n. 28.765 registrada no Registro de Imóveis de Bebedouro/SP;

LXXXIII - um terreno, correspondente ao lote n. 35 da Quadra 17 do loteamento denominado Jardim São Carlos, na cidade e comarca de Bebedouro, Estado de São Paulo, que mede 10,00 metros com frente para a Rua Eduardo Assis Porto; 10,00 metros aos fundos confrontando com o lote 08; 25,00 metros à direita de quem da rua olha para o imóvel confrontando com o lote 34; 25,00 metros à esquerda confrontando com o lote 36, todos da mesma quadra; encerrando uma área de 250,00 metros quadrados. Imóvel cadastrado na Prefeitura Municipal de Bebedouro sob o n. 044.095.182-00 e Matrícula n. 28.766 registrada no Registro de Imóveis de Bebedouro/SP;

LXXXIV - um terreno, correspondente ao lote n. 36 da Quadra 17 do loteamento denominado Jardim São Carlos, na cidade e comarca de Bebedouro, Estado de São Paulo, que mede 10,00 metros com frente para a Rua Eduardo Assis Porto; 10,00 metros aos fundos confrontando com o lote 07; 25,00 metros à direita de quem da rua olha para o imóvel confrontando com o lote 35; 25,00 metros à esquerda confrontando com o lote 37, todos da mesma quadra; encerrando uma área de 250,00 metros quadrados. Imóvel cadastrado na Prefeitura Municipal de Bebedouro sob o n. 044.095.192-00 e Matrícula n. 28.767 registrada no Registro de Imóveis de Bebedouro/SP;

LXXXV - um terreno, correspondente ao lote n. 37 da Quadra 17 do loteamento denominado Jardim São Carlos, na cidade e comarca de Bebedouro, Estado de São Paulo, que mede 10,00 metros com frente para a Rua Eduardo Assis Porto; 10,00 metros aos fundos confrontando com o lote 06; 25,00 metros à direita de quem da rua olha para o imóvel confrontando com o lote 36; 25,00 metros à esquerda confrontando com o lote 38, todos da mesma quadra; encerrando uma área de 250,00 metros quadrados. Imóvel cadastrado na Prefeitura Municipal de Bebedouro sob o n. 044.095.202-00 e Matrícula n. 28.768 registrada no Registro de Imóveis de Bebedouro/SP;

LXXXVI - um terreno, correspondente ao lote n. 38 da Quadra 17 do loteamento denominado Jardim São Carlos, na cidade e comarca de Bebedouro, Estado de São Paulo, que mede 10,00 metros com frente para a Rua Eduardo Assis Porto; 10,00 metros aos fundos confrontando com o lote 05; 25,00 metros à direita de quem da rua olha para o imóvel confrontando com o lote 37; 25,00 metros à esquerda confrontando com o lote 39, todos da mesma quadra; encerrando uma área de 250,00 metros quadrados. Imóvel cadastrado na

“Deus seja louvado”





PREFEITURA MUNICIPAL DE BEBEDOURO

Pça José Stamato Sobrinho - Nº 45 - CEP 14.701-009 - Cx Postal 361

CNPJ - 45.709.920/0001-11 - Insc. Est. Isenta

BEBEDOURO - Estado de São Paulo



BEBEDOURO PARA TODOS 2009/2012

Prefeitura Municipal de Bebedouro sob o n. 044.095.212-00 e Matrícula n. 28.769 registrada no Registro de Imóveis de Bebedouro/SP;

LXXXVII - um terreno, correspondente ao lote n. 39 da Quadra 17 do loteamento denominado Jardim São Carlos, na cidade e comarca de Bebedouro, Estado de São Paulo, que mede 10,00 metros com frente para a Rua Eduardo Assis Porto; 10,00 metros aos fundos confrontando com o lote 04; 25,00 metros à direita de quem da rua olha para o imóvel confrontando com o lote 38; 25,00 metros à esquerda confrontando com o lote 40, todos da mesma quadra; encerrando uma área de 250,00 metros quadrados. Imóvel cadastrado na Prefeitura Municipal de Bebedouro sob o n. 044.095.222-00 e Matrícula n. 28.770 registrada no Registro de Imóveis de Bebedouro/SP;

LXXXVIII - um terreno, correspondente ao lote n. 40 da Quadra 17 do loteamento denominado Jardim São Carlos, na cidade e comarca de Bebedouro, Estado de São Paulo, que mede 10,00 metros com frente para a Rua Eduardo Assis Porto; 10,00 metros aos fundos confrontando com o lote 03; 25,00 metros à direita de quem da rua olha para o imóvel confrontando com o lote 39; 25,00 metros à esquerda confrontando com os lotes 41 e 42, todos da mesma quadra; encerrando uma área de 250,00 metros quadrados. Imóvel cadastrado na Prefeitura Municipal de Bebedouro sob o n. 044.095.232-00 e Matrícula n. 28.771 registrada no Registro de Imóveis de Bebedouro/SP;

LXXXIX - um terreno, irregular em esquina, correspondente ao lote n. 41 da Quadra 17 do loteamento denominado Jardim São Carlos, na cidade e comarca de Bebedouro, Estado de São Paulo, medindo 4,00 metros de frente para a Rua José Janota; 13,00 metros aos fundos confrontando com o lote 40; 12,00 metros à direita de quem da rua olha para o imóvel confrontando com a Rua Eduardo Assis Porto; 14,14 metros em curva de concordância entre a Rua José Janota e a Rua Eduardo de Assis Porto; 21,00 metros à esquerda confrontando com o lote 42, todos da mesma quadra; encerrando uma área de 255,62 metros quadrados. Imóvel cadastrado na Prefeitura Municipal de Bebedouro sob o n. 044.095.242-00 e Matrícula n. 28.772 registrada no Registro de Imóveis de Bebedouro/SP;

XC - um terreno, correspondente ao lote n. 42 da Quadra 17 do loteamento denominado Jardim São Carlos, na cidade e comarca de Bebedouro, Estado de São Paulo, que mede 12,00 metros com frente para a Rua José Janota; 12,00 metros aos fundos confrontando com o lote 40; 21,00 metros à direita de quem da rua olha para o imóvel confrontando com o lote 41; 21,00 metros à esquerda confrontando com o lote 01, todos da mesma quadra; encerrando uma área de 252,00 metros quadrados. Imóvel cadastrado na Prefeitura Municipal de Bebedouro sob o n. 044.095.276-00 e Matrícula n. 28.773 registrada no Registro de Imóveis de Bebedouro/SP;

XCI - um terreno, correspondente ao lote n. 01 da Quadra 18 do loteamento denominado Jardim São Carlos, na cidade e comarca de Bebedouro, Estado de São Paulo, que mede 12,00 metros com frente para a Rua José Janota; 12,00 metros aos fundos confrontando com o lote 03; 21,00 metros à direita de quem da rua olha para o imóvel confrontando com o lote 42; 21,00 metros à esquerda confrontando com o lote 02, todos da mesma quadra; encerrando uma área de 252,00 metros quadrados. Imóvel cadastrado na Prefeitura

"Deus seja louvado"





PREFEITURA MUNICIPAL DE BEBEDOURO

Pça José Stamato Sobrinho - Nº 45 - CEP 14.701-009 - Cx Postal 361

CNPJ - 45.709.920/0001-11 - Insc. Est. Isenta

BEBEDOURO - Estado de São Paulo



BEBEDOURO PARA TODOS 2009/2012

Municipal de Bebedouro sob o n. 043.094.288-00 e Matrícula n. 28.774 registrada no Registro de Imóveis de Bebedouro/SP;

XCII - um terreno, irregular em esquina, correspondente ao lote n. 02 da Quadra 18 do loteamento denominado Jardim São Carlos, na cidade e comarca de Bebedouro, Estado de São Paulo, medindo 4,00 metros de frente para a Rua José Janota; 13,00 metros aos fundos confrontando com o lote 03; 21,00 metros à direita de quem da rua olha para o imóvel confrontando com o lote 01; 12,00 metros à esquerda confrontando com a Rua Eduardo de Assis Porto; 14,14 metros em curva de concordância entre a Rua José Janota e a Rua Eduardo de Assis Porto, todos da mesma quadra; encerrando uma área de 255,62 metros quadrados. Imóvel cadastrado na Prefeitura Municipal de Bebedouro sob o n. 043.094.300-00 e Matrícula n. 28.775 registrada no Registro de Imóveis de Bebedouro/SP;

XCIII - um terreno, correspondente ao lote n. 03 da Quadra 18 do loteamento denominado Jardim São Carlos, na cidade e comarca de Bebedouro, Estado de São Paulo, que mede 10,00 metros com frente para a Rua Eduardo de Assis Porto; 10,00 metros aos fundos confrontando com o lote 40; 25,00 metros à direita de quem da rua olha para o imóvel confrontando com os lotes 01 e 02; 25,00 metros à esquerda confrontando com o lote 04, todos da mesma quadra; encerrando uma área de 250,00 metros quadrados. Imóvel cadastrado na Prefeitura Municipal de Bebedouro sob o n. 043.094.334-00 e Matrícula n. 28.776 registrada no Registro de Imóveis de Bebedouro/SP;

XCIV - um terreno, correspondente ao lote n. 04 da Quadra 18 do loteamento denominado Jardim São Carlos, na cidade e comarca de Bebedouro, Estado de São Paulo, que mede 10,00 metros com frente para a Rua Eduardo de Assis Porto; 10,00 metros aos fundos confrontando com o lote 39; 25,00 metros à direita de quem da rua olha para o imóvel confrontando com o lote 03; 25,00 metros à esquerda confrontando com o lote 05, todos da mesma quadra; encerrando uma área de 250,00 metros quadrados. Imóvel cadastrado na Prefeitura Municipal de Bebedouro sob o n. 043.094.344-00 e Matrícula n. 28.777 registrada no Registro de Imóveis de Bebedouro/SP;

XCV - um terreno, correspondente ao lote n. 05 da Quadra 18 do loteamento denominado Jardim São Carlos, na cidade e comarca de Bebedouro, Estado de São Paulo, que mede 10,00 metros com frente para a Rua Eduardo de Assis Porto; 10,00 metros aos fundos confrontando com o lote 38; 25,00 metros à direita de quem da rua olha para o imóvel confrontando com o lote 04; 25,00 metros à esquerda confrontando com o lote 06, todos da mesma quadra; encerrando uma área de 250,00 metros quadrados. Imóvel cadastrado na Prefeitura Municipal de Bebedouro sob o n. 043.094.354-00 e Matrícula n. 28.778 registrada no Registro de Imóveis de Bebedouro/SP;

XCVI - um terreno, correspondente ao lote n. 06 da Quadra 18 do loteamento denominado Jardim São Carlos, na cidade e comarca de Bebedouro, Estado de São Paulo, que mede 10,00 metros com frente para a Rua Eduardo de Assis Porto; 10,00 metros aos fundos confrontando com o lote 37; 25,00 metros à direita de quem da rua olha para o imóvel confrontando com o lote 05; 25,00 metros à esquerda confrontando com o lote 07, todos da mesma quadra; encerrando uma área de 250,00 metros quadrados. Imóvel cadastrado na

“Deus seja louvado”





PREFEITURA MUNICIPAL DE BEBEDOURO

Pça José Stamato Sobrinho - Nº 45 - CEP 14.701-009 - Cx Postal 361

CNPJ - 45.709.920/0001-11 - Insc. Est. Isenta

BEBEDOURO - Estado de São Paulo



BEBEDOURO PARA TODOS 2009/2012

Prefeitura Municipal de Bebedouro sob o n. 043.094.364-00 e Matrícula n. 28.779 registrada no Registro de Imóveis de Bebedouro/SP;

XCVII - um terreno, correspondente ao lote n. 07 da Quadra 18 do loteamento denominado Jardim São Carlos, na cidade e comarca de Bebedouro, Estado de São Paulo, que mede 10,00 metros com frente para a Rua Eduardo de Assis Porto; 10,00 metros aos fundos confrontando com o lote 36; 25,00 metros à direita de quem da rua olha para o imóvel confrontando com o lote 06; 25,00 metros à esquerda confrontando com o lote 08, todos da mesma quadra; encerrando uma área de 250,00 metros quadrados. Imóvel cadastrado na Prefeitura Municipal de Bebedouro sob o n. 043.094.374-00 e Matrícula n. 28.780 registrada no Registro de Imóveis de Bebedouro/SP;

XCVIII - um terreno, correspondente ao lote n. 08 da Quadra 18 do loteamento denominado Jardim São Carlos, na cidade e comarca de Bebedouro, Estado de São Paulo, que mede 10,00 metros com frente para a Rua Eduardo de Assis Porto; 10,00 metros aos fundos confrontando com o lote 35; 25,00 metros à direita de quem da rua olha para o imóvel confrontando com o lote 07; 25,00 metros à esquerda confrontando com o lote 09, todos da mesma quadra; encerrando uma área de 250,00 metros quadrados. Imóvel cadastrado na Prefeitura Municipal de Bebedouro sob o n. 043.094.384-00 e Matrícula n. 28.781 registrada no Registro de Imóveis de Bebedouro/SP;

XCIX - um terreno, correspondente ao lote n. 09 da Quadra 18 do loteamento denominado Jardim São Carlos, na cidade e comarca de Bebedouro, Estado de São Paulo, que mede 10,00 metros com frente para a Rua Eduardo de Assis Porto; 10,00 metros aos fundos confrontando com o lote 34; 25,00 metros à direita de quem da rua olha para o imóvel confrontando com o lote 08; 25,00 metros à esquerda confrontando com o lote 10, todos da mesma quadra; encerrando uma área de 250,00 metros quadrados. Imóvel cadastrado na Prefeitura Municipal de Bebedouro sob o n. 043.094.394-00 e Matrícula n. 28.782 registrada no Registro de Imóveis de Bebedouro/SP;

C - um terreno, correspondente ao lote n. 10 da Quadra 18 do loteamento denominado Jardim São Carlos, na cidade e comarca de Bebedouro, Estado de São Paulo, que mede 10,00 metros com frente para a Rua Eduardo de Assis Porto; 10,00 metros aos fundos confrontando com o lote 33; 25,00 metros à direita de quem da rua olha para o imóvel confrontando com o lote 09; 25,00 metros à esquerda confrontando com o lote 11, todos da mesma quadra; encerrando uma área de 250,00 metros quadrados. Imóvel cadastrado na Prefeitura Municipal de Bebedouro sob o n. 043.094.404-00 e Matrícula n. 28.783 registrada no Registro de Imóveis de Bebedouro/SP;

CI - um terreno, correspondente ao lote n. 11 da Quadra 18 do loteamento denominado Jardim São Carlos, na cidade e comarca de Bebedouro, Estado de São Paulo, que mede 10,00 metros com frente para a Rua Eduardo de Assis Porto; 10,00 metros aos fundos confrontando com o lote 32; 25,00 metros à direita de quem da rua olha para o imóvel confrontando com o lote 10; 25,00 metros à esquerda confrontando com o lote 12, todos da mesma quadra; encerrando uma área de 250,00 metros quadrados. Imóvel cadastrado na Prefeitura Municipal de Bebedouro sob o n. 043.094.414-00 e Matrícula n. 28.784 registrada no Registro de Imóveis de Bebedouro/SP;

"Deus seja louvado"





PREFEITURA MUNICIPAL DE BEBEDOURO

Pça José Stamato Sobrinho - Nº 45 - CEP 14.701-009 - Cx Postal 361

CNPJ - 45.709.920/0001-11 - Insc. Est. Isenta

BEBEDOURO - Estado de São Paulo



BEBEDOURO PARA TODOS 2009/2012

CII - um terreno, correspondente ao lote n. 12 da Quadra 18 do loteamento denominado Jardim São Carlos, na cidade e comarca de Bebedouro, Estado de São Paulo, que mede 10,00 metros com frente para a Rua Eduardo de Assis Porto; 10,00 metros aos fundos confrontando com o lote 31; 25,00 metros à direita de quem da rua olha para o imóvel confrontando com o lote 11; 25,00 metros à esquerda confrontando com o lote 13, todos da mesma quadra; encerrando uma área de 250,00 metros quadrados. Imóvel cadastrado na Prefeitura Municipal de Bebedouro sob o n. 043.094.424-00 e Matrícula n. 28.785 registrada no Registro de Imóveis de Bebedouro/SP;

CIII - um terreno, correspondente ao lote n. 13 da Quadra 18 do loteamento denominado Jardim São Carlos, na cidade e comarca de Bebedouro, Estado de São Paulo, que mede 10,00 metros com frente para a Rua Eduardo de Assis Porto; 10,00 metros aos fundos confrontando com o lote 30; 25,00 metros à direita de quem da rua olha para o imóvel confrontando com o lote 12; 25,00 metros à esquerda confrontando com o lote 14, todos da mesma quadra; encerrando uma área de 250,00 metros quadrados. Imóvel cadastrado na Prefeitura Municipal de Bebedouro sob o n. 043.094.434-00 e Matrícula n. 28.786 registrada no Registro de Imóveis de Bebedouro/SP;

CIV - um terreno, correspondente ao lote n. 14 da Quadra 18 do loteamento denominado Jardim São Carlos, na cidade e comarca de Bebedouro, Estado de São Paulo, que mede 10,00 metros com frente para a Rua Eduardo de Assis Porto; 10,00 metros aos fundos confrontando com o lote 29; 25,00 metros à direita de quem da rua olha para o imóvel confrontando com o lote 13; 25,00 metros à esquerda confrontando com o lote 15, todos da mesma quadra; encerrando uma área de 250,00 metros quadrados. Imóvel cadastrado na Prefeitura Municipal de Bebedouro sob o n. 043.094.444-00 e Matrícula n. 28.787 registrada no Registro de Imóveis de Bebedouro/SP;

CV - um terreno, correspondente ao lote n. 15 da Quadra 18 do loteamento denominado Jardim São Carlos, na cidade e comarca de Bebedouro, Estado de São Paulo, que mede 10,00 metros com frente para a Rua Eduardo de Assis Porto; 10,00 metros aos fundos confrontando com o lote 28; 25,00 metros à direita de quem da rua olha para o imóvel confrontando com o lote 14; 25,00 metros à esquerda confrontando com o lote 16, todos da mesma quadra; encerrando uma área de 250,00 metros quadrados. Imóvel cadastrado na Prefeitura Municipal de Bebedouro sob o n. 043.094.454-00 e Matrícula n. 28.788 registrada no Registro de Imóveis de Bebedouro/SP;

CVI - um terreno, correspondente ao lote n. 16 da Quadra 18 do loteamento denominado Jardim São Carlos, na cidade e comarca de Bebedouro, Estado de São Paulo, que mede 10,00 metros com frente para a Rua Eduardo de Assis Porto; 10,00 metros aos fundos confrontando com o lote 27; 25,00 metros à direita de quem da rua olha para o imóvel confrontando com o lote 15; 25,00 metros à esquerda confrontando com o lote 17, todos da mesma quadra; encerrando uma área de 250,00 metros quadrados. Imóvel cadastrado na Prefeitura Municipal de Bebedouro sob o n. 043.094.464-00 e Matrícula n. 28.789 registrada no Registro de Imóveis de Bebedouro/SP;

"Deus seja louvado"






PREFEITURA MUNICIPAL DE BEBEDOURO

Pça José Stamato Sobrinho - Nº 45 - CEP 14.701-009 - Cx Postal 361

CNPJ - 45.709.920/0001-11 - Insc. Est. Isenta

BEBEDOURO - Estado de São Paulo



BEBEDOURO PARA TODOS 2009/2012

CVII - um terreno, correspondente ao lote n. 17 da Quadra 18 do loteamento denominado Jardim São Carlos, na cidade e comarca de Bebedouro, Estado de São Paulo, que mede 10,00 metros com frente para a Rua Eduardo de Assis Porto; 10,00 metros aos fundos confrontando com o lote 26; 25,00 metros à direita de quem da rua olha para o imóvel confrontando com o lote 16; 25,00 metros à esquerda confrontando com o lote 18, todos da mesma quadra; encerrando uma área de 250,00 metros quadrados. Imóvel cadastrado na Prefeitura Municipal de Bebedouro sob o n. 043.094.474-00 e Matrícula n. 28.790 registrada no Registro de Imóveis de Bebedouro/SP;

CVIII - um terreno, correspondente ao lote n. 18 da Quadra 18 do loteamento denominado Jardim São Carlos, na cidade e comarca de Bebedouro, Estado de São Paulo, que mede 10,00 metros com frente para a Rua Eduardo de Assis Porto; 10,00 metros aos fundos confrontando com o lote 25; 25,00 metros à direita de quem da rua olha para o imóvel confrontando com o lote 17; 25,00 metros à esquerda confrontando com o lote 19, todos da mesma quadra; encerrando uma área de 250,00 metros quadrados. Imóvel cadastrado na Prefeitura Municipal de Bebedouro sob o n. 043.094.484-00 e Matrícula n. 28.791 registrada no Registro de Imóveis de Bebedouro/SP;

CIX - um terreno, correspondente ao lote n. 19 da Quadra 18 do loteamento denominado Jardim São Carlos, na cidade e comarca de Bebedouro, Estado de São Paulo, que mede 10,00 metros com frente para a Rua Eduardo de Assis Porto; 10,00 metros aos fundos confrontando com o lote 24; 25,00 metros à direita de quem da rua olha para o imóvel confrontando com o lote 18; 25,00 metros à esquerda confrontando com os lotes 20 e 21, todos da mesma quadra; encerrando uma área de 250,00 metros quadrados. Imóvel cadastrado na Prefeitura Municipal de Bebedouro sob o n. 043.094.494-00 e Matrícula n. 28.792 registrada no Registro de Imóveis de Bebedouro/SP;

CX - um terreno, irregular em esquina, correspondente ao lote n. 20 da Quadra 18 do loteamento denominado Jardim São Carlos, na cidade e comarca de Bebedouro, Estado de São Paulo, medindo 4,00 metros de frente para a Rua Joaquim Ferreira da Silva; 13,00 metros aos fundos confrontando com o lote 19; 12,00 metros à direita de quem da rua olha para o imóvel confrontando com a Rua Eduardo de Assis Porto; 14,14 metros em curva de concordância entre a Rua Eduardo de Assis Porto e a Rua Joaquim Ferreira da Silva; 21,00 metros à esquerda confrontando com o lote 21, todos da mesma quadra; encerrando uma área de 255,62 metros quadrados. Imóvel cadastrado na Prefeitura Municipal de Bebedouro sob o n. 043.094.001-00 e Matrícula n. 28.793 registrada no Registro de Imóveis de Bebedouro/SP;

CXI - um terreno, correspondente ao lote n. 21 da Quadra 18 do loteamento denominado Jardim São Carlos, na cidade e comarca de Bebedouro, Estado de São Paulo, que mede 12,00 metros com frente para a Rua Joaquim Ferreira da Silva; 12,00 metros aos fundos confrontando com o lote 19; 21,00 metros à direita de quem da rua olha para o imóvel confrontando com o lote 20; 21,00 metros à esquerda confrontando com o lote 22, todos da mesma quadra; encerrando uma área de 252,00 metros quadrados. Imóvel cadastrado na Prefeitura Municipal de Bebedouro sob o n. 043.094.014-00 e Matrícula n. 28.794 registrada no Registro de Imóveis de Bebedouro/SP;

"Deus seja louvado"





PREFEITURA MUNICIPAL DE BEBEDOURO

Pça José Stamato Sobrinho - Nº 45 - CEP 14.701-009 - Cx Postal 361

CNPJ - 45.709.920/0001-11 - Insc. Est. Isenta

BEBEDOURO - Estado de São Paulo



BEBEDOURO PARA TODOS 2009/2012

CXII - um terreno, correspondente ao lote n. 22 da Quadra 18 do loteamento denominado Jardim São Carlos, na cidade e comarca de Bebedouro, Estado de São Paulo, que mede 12,00 metros com frente para a Rua Joaquim Ferreira da Silva; 12,00 metros aos fundos confrontando com o lote 24; 21,00 metros à direita de quem da rua olha para o imóvel confrontando com o lote 21; 21,00 metros à esquerda confrontando com o lote 23, todos da mesma quadra; encerrando uma área de 252,00 metros quadrados. Imóvel cadastrado na Prefeitura Municipal de Bebedouro sob o n. 043.094.026-00 e Matrícula n. 28.795 registrada no Registro de Imóveis de Bebedouro/SP;

CXIII - um terreno, irregular em esquina, correspondente ao lote n. 23 da Quadra 18 do loteamento denominado Jardim São Carlos, na cidade e comarca de Bebedouro, Estado de São Paulo, medindo 4,00 metros de frente para a Rua Joaquim Ferreira da Silva; 13,00 metros aos fundos confrontando com o lote 24; 21,00 metros à direita de quem da rua olha para o imóvel confrontando com o lote 22; 12,00 metros à esquerda confrontando com a Rua José Jorge Gonçalves; 14,14 metros em curva de concordância entre a Rua Joaquim Ferreira da Silva e a Rua José Jorge Gonçalves; todos da mesma quadra; encerrando uma área de 255,62 metros quadrados. Imóvel cadastrado na Prefeitura Municipal de Bebedouro sob o n. 043.094.038-00 e Matrícula n. 28.796 registrada no Registro de Imóveis de Bebedouro/SP;

CXIV - um terreno, correspondente ao lote n. 24 da Quadra 18 do loteamento denominado Jardim São Carlos, na cidade e comarca de Bebedouro, Estado de São Paulo, que mede 10,00 metros com frente para a Rua José Jorge Gonçalves; 10,00 metros aos fundos confrontando com o lote 19; 25,00 metros à direita de quem da rua olha para o imóvel confrontando com os lotes 22 e 23; 25,00 metros à esquerda confrontando com o lote 25, todos da mesma quadra; encerrando uma área de 250,00 metros quadrados. Imóvel cadastrado na Prefeitura Municipal de Bebedouro sob o n. 043.094.072-00 e Matrícula n. 28.797 registrada no Registro de Imóveis de Bebedouro/SP;

CXV - um terreno, correspondente ao lote n. 25 da Quadra 18 do loteamento denominado Jardim São Carlos, na cidade e comarca de Bebedouro, Estado de São Paulo, que mede 10,00 metros com frente para a Rua José Jorge Gonçalves; 10,00 metros aos fundos confrontando com o lote 18; 25,00 metros à direita de quem da rua olha para o imóvel confrontando com o lote 24; 25,00 metros à esquerda confrontando com o lote 26, todos da mesma quadra; encerrando uma área de 250,00 metros quadrados. Imóvel cadastrado na Prefeitura Municipal de Bebedouro sob o n. 043.094.082-00 e Matrícula n. 28.798 registrada no Registro de Imóveis de Bebedouro/SP;

CXVI - um terreno, correspondente ao lote n. 26 da Quadra 18 do loteamento denominado Jardim São Carlos, na cidade e comarca de Bebedouro, Estado de São Paulo, que mede 10,00 metros com frente para a Rua José Jorge Gonçalves; 10,00 metros aos fundos confrontando com o lote 17; 25,00 metros à direita de quem da rua olha para o imóvel confrontando com o lote 25; 25,00 metros à esquerda confrontando com o lote 27, todos da mesma quadra; encerrando uma área de 250,00 metros quadrados. Imóvel cadastrado na Prefeitura Municipal de Bebedouro sob o n. 043.094.092-00 e Matrícula n. 28.799 registrada no Registro de Imóveis de Bebedouro/SP;

“Deus seja louvado”





PREFEITURA MUNICIPAL DE BEBEDOURO

Pça José Stamato Sobrinho - Nº 45 - CEP 14.701-009 - Cx Postal 361

CNPJ - 45.709.920/0001-11 - Insc. Est. Isenta

BEBEDOURO - Estado de São Paulo



BEBEDOURO PARA TODOS 2009/2012

CXVII - um terreno, correspondente ao lote n. 27 da Quadra 18 do loteamento denominado Jardim São Carlos, na cidade e comarca de Bebedouro, Estado de São Paulo, que mede 10,00 metros com frente para a Rua José Jorge Gonçalves; 10,00 metros aos fundos confrontando com o lote 16; 25,00 metros à direita de quem da rua olha para o imóvel confrontando com o lote 26; 25,00 metros à esquerda confrontando com o lote 28, todos da mesma quadra; encerrando uma área de 250,00 metros quadrados. Imóvel cadastrado na Prefeitura Municipal de Bebedouro sob o n. 043.094.102-00 e Matrícula n. 28.800 registrada no Registro de Imóveis de Bebedouro/SP;

CXVIII - um terreno, correspondente ao lote n. 28 da Quadra 18 do loteamento denominado Jardim São Carlos, na cidade e comarca de Bebedouro, Estado de São Paulo, que mede 10,00 metros com frente para a Rua José Jorge Gonçalves; 10,00 metros aos fundos confrontando com o lote 15; 25,00 metros à direita de quem da rua olha para o imóvel confrontando com o lote 27; 25,00 metros à esquerda confrontando com o lote 29, todos da mesma quadra; encerrando uma área de 250,00 metros quadrados. Imóvel cadastrado na Prefeitura Municipal de Bebedouro sob o n. 043.094.112-00 e Matrícula n. 28.801 registrada no Registro de Imóveis de Bebedouro/SP;

CXIX - um terreno, correspondente ao lote n. 29 da Quadra 18 do loteamento denominado Jardim São Carlos, na cidade e comarca de Bebedouro, Estado de São Paulo, que mede 10,00 metros com frente para a Rua José Jorge Gonçalves; 10,00 metros aos fundos confrontando com o lote 14; 25,00 metros à direita de quem da rua olha para o imóvel confrontando com o lote 28; 25,00 metros à esquerda confrontando com o lote 30, todos da mesma quadra; encerrando uma área de 250,00 metros quadrados. Imóvel cadastrado na Prefeitura Municipal de Bebedouro sob o n. 043.094.122-00 e Matrícula n. 28.802 registrada no Registro de Imóveis de Bebedouro/SP;

CXX - um terreno, correspondente ao lote n. 30 da Quadra 18 do loteamento denominado Jardim São Carlos, na cidade e comarca de Bebedouro, Estado de São Paulo, que mede 10,00 metros com frente para a Rua José Jorge Gonçalves; 10,00 metros aos fundos confrontando com o lote 13; 25,00 metros à direita de quem da rua olha para o imóvel confrontando com o lote 29; 25,00 metros à esquerda confrontando com o lote 31, todos da mesma quadra; encerrando uma área de 250,00 metros quadrados. Imóvel cadastrado na Prefeitura Municipal de Bebedouro sob o n. 043.094.132-00 e Matrícula n. 28.803 registrada no Registro de Imóveis de Bebedouro/SP;

CXXI - um terreno, correspondente ao lote n. 31 da Quadra 18 do loteamento denominado Jardim São Carlos, na cidade e comarca de Bebedouro, Estado de São Paulo, que mede 10,00 metros com frente para a Rua José Jorge Gonçalves; 10,00 metros aos fundos confrontando com o lote 12; 25,00 metros à direita de quem da rua olha para o imóvel confrontando com o lote 30; 25,00 metros à esquerda confrontando com o lote 32, todos da mesma quadra; encerrando uma área de 250,00 metros quadrados. Imóvel cadastrado na Prefeitura Municipal de Bebedouro sob o n. 043.094.142-00 e Matrícula n. 28.804 registrada no Registro de Imóveis de Bebedouro/SP;

CXXII - um terreno, correspondente ao lote n. 32 da Quadra 18 do loteamento denominado Jardim São Carlos, na cidade e comarca de Bebedouro, Estado de São Paulo, que mede

"Deus seja louvado"





PREFEITURA MUNICIPAL DE BEBEDOURO

Pça José Stamato Sobrinho - Nº 45 - CEP 14.701-009 - Cx Postal 361

CNPJ - 45.709.920/0001-11 - Insc. Est. Isenta

BEBEDOURO - Estado de São Paulo



BEBEDOURO PARA TODOS 2009/2012

10,00 metros com frente para a Rua José Jorge Gonçalves; 10,00 metros aos fundos confrontando com o lote 11; 25,00 metros à direita de quem da rua olha para o imóvel confrontando com o lote 31; 25,00 metros à esquerda confrontando com o lote 33, todos da mesma quadra; encerrando uma área de 250,00 metros quadrados. Imóvel cadastrado na Prefeitura Municipal de Bebedouro sob o n. 043.094.152-00 e Matrícula n. 28.805 registrada no Registro de Imóveis de Bebedouro/SP;

CXXIII - um terreno, correspondente ao lote n. 33 da Quadra 18 do loteamento denominado Jardim São Carlos, na cidade e comarca de Bebedouro, Estado de São Paulo, que mede 10,00 metros com frente para a Rua José Jorge Gonçalves; 10,00 metros aos fundos confrontando com o lote 10; 25,00 metros à direita de quem da rua olha para o imóvel confrontando com o lote 32; 25,00 metros à esquerda confrontando com o lote 34, todos da mesma quadra; encerrando uma área de 250,00 metros quadrados. Imóvel cadastrado na Prefeitura Municipal de Bebedouro sob o n. 043.094.162-00 e Matrícula n. 28.806 registrada no Registro de Imóveis de Bebedouro/SP;

CXXIV - um terreno, correspondente ao lote n. 34 da Quadra 18 do loteamento denominado Jardim São Carlos, na cidade e comarca de Bebedouro, Estado de São Paulo, que mede 10,00 metros com frente para a Rua José Jorge Gonçalves; 10,00 metros aos fundos confrontando com o lote 09; 25,00 metros à direita de quem da rua olha para o imóvel confrontando com o lote 33; 25,00 metros à esquerda confrontando com o lote 35, todos da mesma quadra; encerrando uma área de 250,00 metros quadrados. Imóvel cadastrado na Prefeitura Municipal de Bebedouro sob o n. 043.094.172-00 e Matrícula n. 28.807 registrada no Registro de Imóveis de Bebedouro/SP;

CXXV - um terreno, correspondente ao lote n. 35 da Quadra 18 do loteamento denominado Jardim São Carlos, na cidade e comarca de Bebedouro, Estado de São Paulo, que mede 10,00 metros com frente para a Rua José Jorge Gonçalves; 10,00 metros aos fundos confrontando com o lote 08; 25,00 metros à direita de quem da rua olha para o imóvel confrontando com o lote 34; 25,00 metros à esquerda confrontando com o lote 36, todos da mesma quadra; encerrando uma área de 250,00 metros quadrados. Imóvel cadastrado na Prefeitura Municipal de Bebedouro sob o n. 043.094.182-00 e Matrícula n. 28.808 registrada no Registro de Imóveis de Bebedouro/SP;

CXXVI - um terreno, correspondente ao lote n. 36 da Quadra 18 do loteamento denominado Jardim São Carlos, na cidade e comarca de Bebedouro, Estado de São Paulo, que mede 10,00 metros com frente para a Rua José Jorge Gonçalves; 10,00 metros aos fundos confrontando com o lote 07; 25,00 metros à direita de quem da rua olha para o imóvel confrontando com o lote 35; 25,00 metros à esquerda confrontando com o lote 37, todos da mesma quadra; encerrando uma área de 250,00 metros quadrados. Imóvel cadastrado na Prefeitura Municipal de Bebedouro sob o n. 043.094.192-00 e Matrícula n. 28.809 registrada no Registro de Imóveis de Bebedouro/SP;

CXXVII - um terreno, correspondente ao lote n. 37 da Quadra 18 do loteamento denominado Jardim São Carlos, na cidade e comarca de Bebedouro, Estado de São Paulo, que mede 10,00 metros com frente para a Rua José Jorge Gonçalves; 10,00 metros aos fundos confrontando com o lote 06; 25,00 metros à direita de quem da rua olha para o imóvel

"Deus seja louvado"





PREFEITURA MUNICIPAL DE BEBEDOURO

Pça José Stamato Sobrinho - Nº 45 - CEP 14.701-009 - Cx Postal 361

CNPJ - 45.709.920/0001-11 - Insc. Est. Isenta

BEBEDOURO - Estado de São Paulo



BEBEDOURO PARA TODOS 2009/2012

confrontando com o lote 36; 25,00 metros à esquerda confrontando com o lote 38, todos da mesma quadra; encerrando uma área de 250,00 metros quadrados. Imóvel cadastrado na Prefeitura Municipal de Bebedouro sob o n. 043.094.202-00 e Matrícula n. 28.810 registrada no Registro de Imóveis de Bebedouro/SP;

CXXVIII - um terreno, correspondente ao lote n. 38 da Quadra 18 do loteamento denominado Jardim São Carlos, na cidade e comarca de Bebedouro, Estado de São Paulo, que mede 10,00 metros com frente para a Rua José Jorge Gonçalves; 10,00 metros aos fundos confrontando com o lote 05; 25,00 metros à direita de quem da rua olha para o imóvel confrontando com o lote 37; 25,00 metros à esquerda confrontando com o lote 39, todos da mesma quadra; encerrando uma área de 250,00 metros quadrados. Imóvel cadastrado na Prefeitura Municipal de Bebedouro sob o n. 043.094.212-00 e Matrícula n. 28.811 registrada no Registro de Imóveis de Bebedouro/SP;


CXXIX - um terreno, correspondente ao lote n. 39 da Quadra 18 do loteamento denominado Jardim São Carlos, na cidade e comarca de Bebedouro, Estado de São Paulo, que mede 10,00 metros com frente para a Rua José Jorge Gonçalves; 10,00 metros aos fundos confrontando com o lote 04; 25,00 metros à direita de quem da rua olha para o imóvel confrontando com o lote 38; 25,00 metros à esquerda confrontando com o lote 40, todos da mesma quadra; encerrando uma área de 250,00 metros quadrados. Imóvel cadastrado na Prefeitura Municipal de Bebedouro sob o n. 043.094.222-00 e Matrícula n. 28.812 registrada no Registro de Imóveis de Bebedouro/SP;

CXXX - um terreno, correspondente ao lote n. 40 da Quadra 18 do loteamento denominado Jardim São Carlos, na cidade e comarca de Bebedouro, Estado de São Paulo, que mede 10,00 metros com frente para a Rua José Jorge Gonçalves; 10,00 metros aos fundos confrontando com o lote 03; 25,00 metros à direita de quem da rua olha para o imóvel confrontando com o lote 39; 25,00 metros à esquerda confrontando com os lotes 41 e 42, todos da mesma quadra; encerrando uma área de 250,00 metros quadrados. Imóvel cadastrado na Prefeitura Municipal de Bebedouro sob o n. 043.094.232-00 e Matrícula n. 28.813 registrada no Registro de Imóveis de Bebedouro/SP;

CXXXI - um terreno, irregular em esquina, correspondente ao lote n. 41 da Quadra 18 do loteamento denominado Jardim São Carlos, na cidade e comarca de Bebedouro, Estado de São Paulo, medindo 4,00 metros de frente para a Rua José Janota; 13,00 metros aos fundos confrontando com o lote 40; 12,00 metros à direita de quem da rua olha para o imóvel confrontando com a Rua José Jorge Gonçalves; 14,14 metros em curva de concordância entre a Rua José Jorge Gonçalves e a Rua José Janota; 21,00 metros à esquerda confrontando com o lote 42; todos da mesma quadra; encerrando uma área de 255,62 metros quadrados. Imóvel cadastrado na Prefeitura Municipal de Bebedouro sob o n. 043.094.242-00 e Matrícula n. 28.814 registrada no Registro de Imóveis de Bebedouro/SP;

CXXXII - um terreno, correspondente ao lote n. 42 da Quadra 18 do loteamento denominado Jardim São Carlos, na cidade e comarca de Bebedouro, Estado de São Paulo, que mede 12,00 metros com frente para a Rua José Janota; 12,00 metros aos fundos confrontando com o lote 40; 21,00 metros à direita de quem da rua olha para o imóvel confrontando com o lote 41; 21,00 metros à esquerda confrontando com o lote 01, todos da mesma quadra;

"Deus seja louvado"





PREFEITURA MUNICIPAL DE BEBEDOURO

Pça José Stamato Sobrinho - Nº 45 - CEP 14.701-009 - Cx Postal 361

CNPJ - 45.709.920/0001-11 - Insc. Est. Isenta

BEBEDOURO - Estado de São Paulo



BEBEDOURO PARA TODOS 2009/2012

encerrando uma área de 252,00 metros quadrados. Imóvel cadastrado na Prefeitura Municipal de Bebedouro sob o n. 043.094.276-00 e Matrícula n. 28.815 registrada no Registro de Imóveis de Bebedouro/SP;

CXXXIII - um terreno, correspondente ao lote n. 01 da Quadra 19 do loteamento denominado Jardim São Carlos, na cidade e comarca de Bebedouro, Estado de São Paulo, que mede 12,00 metros com frente para a Rua José Janota; 12,00 metros aos fundos confrontando com o lote 03; 21,00 metros à direita de quem da rua olha para o imóvel confrontando com o lote 42; 21,00 metros à esquerda confrontando com o lote 02, todos da mesma quadra; encerrando uma área de 252,00 metros quadrados. Imóvel cadastrado na Prefeitura Municipal de Bebedouro sob o n. 042.094.288-00 e Matrícula n. 28.816 registrada no Registro de Imóveis de Bebedouro/SP;


CXXXIV - um terreno, irregular de esquina, correspondente ao lote n. 02 da Quadra 19 do loteamento denominado Jardim São Carlos, na cidade e comarca de Bebedouro, Estado de São Paulo, medindo 4,00 metros de frente para a Rua José Janota; 13,00 metros aos fundos confrontando com o lote 03; 21,00 metros à direita de quem da rua olha para o imóvel confrontando com o lote 01; 12,00 metros à esquerda confrontando com a Rua José Jorge Gonçalves; 14,14 metros em curva de concordância entre e a Rua José Janota e a Rua José Jorge Gonçalves; todos da mesma quadra; encerrando uma área de 255,62 metros quadrados. Imóvel cadastrado na Prefeitura Municipal de Bebedouro sob o n. 042.094.300-00 e Matrícula n. 28.817 registrada no Registro de Imóveis de Bebedouro/SP;

CXXXV - um terreno, correspondente ao lote n. 03 da Quadra 19 do loteamento denominado Jardim São Carlos, na cidade e comarca de Bebedouro, Estado de São Paulo, que mede 10,00 metros com frente para a Rua José Jorge Gonçalves; 10,00 metros aos fundos confrontando com o lote 40; 25,00 metros à direita de quem da rua olha para o imóvel confrontando com os lotes 01 e 02; 25,00 metros à esquerda confrontando com o lote 04, todos da mesma quadra; encerrando uma área de 250,00 metros quadrados. Imóvel cadastrado na Prefeitura Municipal de Bebedouro sob o n. 042.094.334-00 e Matrícula n. 28.818 registrada no Registro de Imóveis de Bebedouro/SP;

CXXXVI - um terreno, correspondente ao lote n. 04 da Quadra 19 do loteamento denominado Jardim São Carlos, na cidade e comarca de Bebedouro, Estado de São Paulo, que mede 10,00 metros com frente para a Rua José Jorge Gonçalves; 10,00 metros aos fundos confrontando com o lote 39; 25,00 metros à direita de quem da rua olha para o imóvel confrontando com o lote 03; 25,00 metros à esquerda confrontando com o lote 05, todos da mesma quadra; encerrando uma área de 250,00 metros quadrados. Imóvel cadastrado na Prefeitura Municipal de Bebedouro sob o n. 042.094.344-00 e Matrícula n. 28.819 registrada no Registro de Imóveis de Bebedouro/SP;

CXXXVII - um terreno, correspondente ao lote n. 05 da Quadra 19 do loteamento denominado Jardim São Carlos, na cidade e comarca de Bebedouro, Estado de São Paulo, que mede 10,00 metros com frente para a Rua José Jorge Gonçalves; 10,00 metros aos fundos confrontando com o lote 38; 25,00 metros à direita de quem da rua olha para o imóvel confrontando com o lote 04; 25,00 metros à esquerda confrontando com o lote 06, todos da mesma quadra; encerrando uma área de 250,00 metros quadrados. Imóvel cadastrado na

“Deus seja louvado”





PREFEITURA MUNICIPAL DE BEBEDOURO

Pça José Stamato Sobrinho - Nº 45 - CEP 14.701-009 - Cx Postal 361

CNPJ - 45.709.920/0001-11 - Insc. Est. Isenta

BEBEDOURO - Estado de São Paulo



BEBEDOURO PARA TODOS 2009/2012

Prefeitura Municipal de Bebedouro sob o n. 042.094.354-00 e Matrícula n. 28.820 registrada no Registro de Imóveis de Bebedouro/SP;

CXXXVIII - um terreno, correspondente ao lote n. 06 da Quadra 19 do loteamento denominado Jardim São Carlos, na cidade e comarca de Bebedouro, Estado de São Paulo, que mede 10,00 metros com frente para a Rua José Jorge Gonçalves; 10,00 metros aos fundos confrontando com o lote 37; 25,00 metros à direita de quem da rua olha para o imóvel confrontando com o lote 05; 25,00 metros à esquerda confrontando com o lote 07, todos da mesma quadra; encerrando uma área de 250,00 metros quadrados. Imóvel cadastrado na Prefeitura Municipal de Bebedouro sob o n. 042.094.364-00 e Matrícula n. 28.821 registrada no Registro de Imóveis de Bebedouro/SP;

CXXXIX - um terreno, correspondente ao lote n. 07 da Quadra 19 do loteamento denominado Jardim São Carlos, na cidade e comarca de Bebedouro, Estado de São Paulo, que mede 10,00 metros com frente para a Rua José Jorge Gonçalves; 10,00 metros aos fundos confrontando com o lote 36; 25,00 metros à direita de quem da rua olha para o imóvel confrontando com o lote 06; 25,00 metros à esquerda confrontando com o lote 08, todos da mesma quadra; encerrando uma área de 250,00 metros quadrados. Imóvel cadastrado na Prefeitura Municipal de Bebedouro sob o n. 042.094.374-00 e Matrícula n. 28.822 registrada no Registro de Imóveis de Bebedouro/SP;

CXL - um terreno, correspondente ao lote n. 08 da Quadra 19 do loteamento denominado Jardim São Carlos, na cidade e comarca de Bebedouro, Estado de São Paulo, que mede 10,00 metros com frente para a Rua José Jorge Gonçalves; 10,00 metros aos fundos confrontando com o lote 35; 25,00 metros à direita de quem da rua olha para o imóvel confrontando com o lote 07; 25,00 metros à esquerda confrontando com o lote 09, todos da mesma quadra; encerrando uma área de 250,00 metros quadrados. Imóvel cadastrado na Prefeitura Municipal de Bebedouro sob o n. 042.094.384-00 e Matrícula n. 28.823 registrada no Registro de Imóveis de Bebedouro/SP;

CXLI - um terreno, correspondente ao lote n. 09 da Quadra 19 do loteamento denominado Jardim São Carlos, na cidade e comarca de Bebedouro, Estado de São Paulo, que mede 10,00 metros com frente para a Rua José Jorge Gonçalves; 10,00 metros aos fundos confrontando com o lote 34; 25,00 metros à direita de quem da rua olha para o imóvel confrontando com o lote 08; 25,00 metros à esquerda confrontando com o lote 10, todos da mesma quadra; encerrando uma área de 250,00 metros quadrados. Imóvel cadastrado na Prefeitura Municipal de Bebedouro sob o n. 042.094.394-00 e Matrícula n. 28.824 registrada no Registro de Imóveis de Bebedouro/SP;

CXLII - um terreno, correspondente ao lote n. 10 da Quadra 19 do loteamento denominado Jardim São Carlos, na cidade e comarca de Bebedouro, Estado de São Paulo, que mede 10,00 metros com frente para a Rua José Jorge Gonçalves; 10,00 metros aos fundos confrontando com o lote 33; 25,00 metros à direita de quem da rua olha para o imóvel confrontando com o lote 09; 25,00 metros à esquerda confrontando com o lote 11, todos da mesma quadra; encerrando uma área de 250,00 metros quadrados. Imóvel cadastrado na Prefeitura Municipal de Bebedouro sob o n. 042.094.404-00 e Matrícula n. 28.825 registrada no Registro de Imóveis de Bebedouro/SP;

“Deus seja louvado”





PREFEITURA MUNICIPAL DE BEBEDOURO

Pça José Stamato Sobrinho - Nº 45 - CEP 14.701-009 - Cx Postal 361

CNPJ - 45.709.920/0001-11 - Insc. Est. Isenta

BEBEDOURO - Estado de São Paulo



BEBEDOURO PARA TODOS 2009/2012

CXLIII - um terreno, correspondente ao lote n. 11 da Quadra 19 do loteamento denominado Jardim São Carlos, na cidade e comarca de Bebedouro, Estado de São Paulo, que mede 10,00 metros com frente para a Rua José Jorge Gonçalves; 10,00 metros aos fundos confrontando com o lote 32; 25,00 metros à direita de quem da rua olha para o imóvel confrontando com o lote 10; 25,00 metros à esquerda confrontando com o lote 12, todos da mesma quadra; encerrando uma área de 250,00 metros quadrados. Imóvel cadastrado na Prefeitura Municipal de Bebedouro sob o n. 042.094.144-00 e Matrícula n. 28.826 registrada no Registro de Imóveis de Bebedouro/SP;

CXLIV - um terreno, correspondente ao lote n. 12 da Quadra 19 do loteamento denominado Jardim São Carlos, na cidade e comarca de Bebedouro, Estado de São Paulo, que mede 10,00 metros com frente para a Rua José Jorge Gonçalves; 10,00 metros aos fundos confrontando com o lote 31; 25,00 metros à direita de quem da rua olha para o imóvel confrontando com o lote 11; 25,00 metros à esquerda confrontando com o lote 13, todos da mesma quadra; encerrando uma área de 250,00 metros quadrados. Imóvel cadastrado na Prefeitura Municipal de Bebedouro sob o n. 042.094.424-00 e Matrícula n. 28.827 registrada no Registro de Imóveis de Bebedouro/SP;

CXLV - um terreno, correspondente ao lote n. 13 da Quadra 19 do loteamento denominado Jardim São Carlos, na cidade e comarca de Bebedouro, Estado de São Paulo, que mede 10,00 metros com frente para a Rua José Jorge Gonçalves; 10,00 metros aos fundos confrontando com o lote 30; 25,00 metros à direita de quem da rua olha para o imóvel confrontando com o lote 12; 25,00 metros à esquerda confrontando com o lote 14, todos da mesma quadra; encerrando uma área de 250,00 metros quadrados. Imóvel cadastrado na Prefeitura Municipal de Bebedouro sob o n. 042.094.434-00 e Matrícula n. 28.828 registrada no Registro de Imóveis de Bebedouro/SP;

CXLVI - um terreno, correspondente ao lote n. 14 da Quadra 19 do loteamento denominado Jardim São Carlos, na cidade e comarca de Bebedouro, Estado de São Paulo, que mede 10,00 metros com frente para a Rua José Jorge Gonçalves; 10,00 metros aos fundos confrontando com o lote 29; 25,00 metros à direita de quem da rua olha para o imóvel confrontando com o lote 13; 25,00 metros à esquerda confrontando com o lote 15, todos da mesma quadra; encerrando uma área de 250,00 metros quadrados. Imóvel cadastrado na Prefeitura Municipal de Bebedouro sob o n. 042.094.444-00 e Matrícula n. 28.829 registrada no Registro de Imóveis de Bebedouro/SP;

CXLVII - um terreno, correspondente ao lote n. 15 da Quadra 19 do loteamento denominado Jardim São Carlos, na cidade e comarca de Bebedouro, Estado de São Paulo, que mede 10,00 metros com frente para a Rua José Jorge Gonçalves; 10,00 metros aos fundos confrontando com o lote 28; 25,00 metros à direita de quem da rua olha para o imóvel confrontando com o lote 14; 25,00 metros à esquerda confrontando com o lote 16, todos da mesma quadra; encerrando uma área de 250,00 metros quadrados. Imóvel cadastrado na Prefeitura Municipal de Bebedouro sob o n. 042.094.454-00 e Matrícula n. 28.830 registrada no Registro de Imóveis de Bebedouro/SP;

“Deus seja louvado”





PREFEITURA MUNICIPAL DE BEBEDOURO

Pça José Stamato Sobrinho - Nº 45 - CEP 14.701-009 - Cx Postal 361

CNPJ - 45.709.920/0001-11 - Insc. Est. Isenta

BEBEDOURO - Estado de São Paulo



BEBEDOURO PARA TODOS 2009/2012

CXLVIII - um terreno, correspondente ao lote n. 16 da Quadra 19 do loteamento denominado Jardim São Carlos, na cidade e comarca de Bebedouro, Estado de São Paulo, que mede 10,00 metros com frente para a Rua José Jorge Gonçalves; 10,00 metros aos fundos confrontando com o lote 27; 25,00 metros à direita de quem da rua olha para o imóvel confrontando com o lote 15; 25,00 metros à esquerda confrontando com o lote 17, todos da mesma quadra; encerrando uma área de 250,00 metros quadrados. Imóvel cadastrado na Prefeitura Municipal de Bebedouro sob o n. 042.094.464-00 e Matrícula n. 28.831 registrada no Registro de Imóveis de Bebedouro/SP;

CXLIX - um terreno, correspondente ao lote n. 17 da Quadra 19 do loteamento denominado Jardim São Carlos, na cidade e comarca de Bebedouro, Estado de São Paulo, que mede 10,00 metros com frente para a Rua José Jorge Gonçalves; 10,00 metros aos fundos confrontando com o lote 26; 25,00 metros à direita de quem da rua olha para o imóvel confrontando com o lote 16; 25,00 metros à esquerda confrontando com o lote 18, todos da mesma quadra; encerrando uma área de 250,00 metros quadrados. Imóvel cadastrado na Prefeitura Municipal de Bebedouro sob o n. 042.094.474-00 e Matrícula n. 28.832 registrada no Registro de Imóveis de Bebedouro/SP;

CL - um terreno, correspondente ao lote n. 18 da Quadra 19 do loteamento denominado Jardim São Carlos, na cidade e comarca de Bebedouro, Estado de São Paulo, que mede 10,00 metros com frente para a Rua José Jorge Gonçalves; 10,00 metros aos fundos confrontando com o lote 25; 25,00 metros à direita de quem da rua olha para o imóvel confrontando com o lote 17; 25,00 metros à esquerda confrontando com o lote 19, todos da mesma quadra; encerrando uma área de 250,00 metros quadrados. Imóvel cadastrado na Prefeitura Municipal de Bebedouro sob o n. 042.094.484-00 e Matrícula n. 28.833 registrada no Registro de Imóveis de Bebedouro/SP;

CLI - um terreno, correspondente ao lote n. 19 da Quadra 19 do loteamento denominado Jardim São Carlos, na cidade e comarca de Bebedouro, Estado de São Paulo, que mede 10,00 metros com frente para a Rua José Jorge Gonçalves; 10,00 metros aos fundos confrontando com o lote 24; 25,00 metros à direita de quem da rua olha para o imóvel confrontando com o lote 18; 25,00 metros à esquerda confrontando com os lotes 20 e 21, todos da mesma quadra; encerrando uma área de 250,00 metros quadrados. Imóvel cadastrado na Prefeitura Municipal de Bebedouro sob o n. 042.094.494-00 e Matrícula n. 28.834 registrada no Registro de Imóveis de Bebedouro/SP;

CLII - um terreno, irregular de esquina, correspondente ao lote n. 20 da Quadra 19 do loteamento denominado Jardim São Carlos, na cidade e comarca de Bebedouro, Estado de São Paulo, medindo 4,00 metros de frente para a Rua Joaquim Ferreira da Silva; 13,00 metros aos fundos confrontando com o lote 19; 12,00 metros à direita de quem da rua olha para o imóvel confrontando com a Rua 18; 14,14 metros em curva de concordância entre e a Rua Joaquim Ferreira da Silva e a Rua José Jorge Gonçalves; 21,00 metros à esquerda confrontando com o lote 21, todos da mesma quadra; encerrando uma área de 255,62 metros quadrados. Imóvel cadastrado na Prefeitura Municipal de Bebedouro sob o n. 042.094.001-00 e Matrícula n. 28.835 registrada no Registro de Imóveis de Bebedouro/SP;

“Deus seja louvado”





PREFEITURA MUNICIPAL DE BEBEDOURO

Pça José Stamato Sobrinho - Nº 45 - CEP 14.701-009 - Cx Postal 361

CNPJ - 45.709.920/0001-11 - Insc. Est. Isenta

BEBEDOURO - Estado de São Paulo



BEBEDOURO PARA TODOS 2009/2012

CLIII - um terreno, correspondente ao lote n. 21 da Quadra 19 do loteamento denominado Jardim São Carlos, na cidade e comarca de Bebedouro, Estado de São Paulo, que mede 12,00 metros com frente para a Rua Joaquim Ferreira da Silva; 12,00 metros aos fundos confrontando com o lote 19; 21,00 metros à direita de quem da rua olha para o imóvel confrontando com o lote 20; 21,00 metros à esquerda confrontando com o lote 22, todos da mesma quadra; encerrando uma área de 252,00 metros quadrados. Imóvel cadastrado na Prefeitura Municipal de Bebedouro sob o n. 042.094.014-00 e Matrícula n. 28.836 registrada no Registro de Imóveis de Bebedouro/SP;


CLIV - um terreno, correspondente ao lote n. 22 da Quadra 19 do loteamento denominado Jardim São Carlos, na cidade e comarca de Bebedouro, Estado de São Paulo, que mede 12,00 metros com frente para a Rua Joaquim Ferreira da Silva; 12,00 metros aos fundos confrontando com o lote 24; 21,00 metros à direita de quem da rua olha para o imóvel confrontando com o lote 21; 21,00 metros à esquerda confrontando com o lote 23, todos da mesma quadra; encerrando uma área de 252,00 metros quadrados. Imóvel cadastrado na Prefeitura Municipal de Bebedouro sob o n. 042.094.026-00 e Matrícula n. 28.837 registrada no Registro de Imóveis de Bebedouro/SP;

CLV - um terreno, irregular em esquina, correspondente ao lote n. 23 da Quadra 19 do loteamento denominado Jardim São Carlos, na cidade e comarca de Bebedouro, Estado de São Paulo, medindo 4,00 metros de frente para a Rua Joaquim Ferreira da Silva; 13,00 metros aos fundos confrontando com o lote 24; 21,00 metros à direita de quem da rua olha para o imóvel confrontando com o lote 22; 12,00 metros à esquerda confrontando com a Rua Luís Pignanelli; 14,14 metros em curva de concordância entre a Rua Joaquim Ferreira da Silva e a Rua Domingues Pitelli, todos da mesma quadra; encerrando uma área de 255,62 metros quadrados. Imóvel cadastrado na Prefeitura Municipal de Bebedouro sob o n. 042.094.038-00 e Matrícula n. 28.838 registrada no Registro de Imóveis de Bebedouro/SP;

CLVI - um terreno, correspondente ao lote n. 24 da Quadra 19 do loteamento denominado Jardim São Carlos, na cidade e comarca de Bebedouro, Estado de São Paulo, que mede 10,00 metros com frente para a Rua Luís Pignanelli; 10,00 metros aos fundos confrontando com o lote 19; 25,00 metros à direita de quem da rua olha para o imóvel confrontando com os lotes 22 e 23; 25,00 metros à esquerda confrontando com o lote 25, todos da mesma quadra; encerrando uma área de 250,00 metros quadrados. Imóvel cadastrado na Prefeitura Municipal de Bebedouro sob o n. 042.094.072-00 e Matrícula n. 28.839 registrada no Registro de Imóveis de Bebedouro/SP;

CLVII - um terreno, correspondente ao lote n. 25 da Quadra 19 do loteamento denominado Jardim São Carlos, na cidade e comarca de Bebedouro, Estado de São Paulo, que mede 10,00 metros com frente para a Rua Luís Pignanelli; 10,00 metros aos fundos confrontando com o lote 18; 25,00 metros à direita de quem da rua olha para o imóvel confrontando com o lote 24; 25,00 metros à esquerda confrontando com o lote 26, todos da mesma quadra; encerrando uma área de 250,00 metros quadrados. Imóvel cadastrado na Prefeitura Municipal de Bebedouro sob o n. 042.094.082-00 e Matrícula n. 28.840 registrada no Registro de Imóveis de Bebedouro/SP;

“Deus seja louvado”





PREFEITURA MUNICIPAL DE BEBEDOURO

Pça José Stamato Sobrinho - Nº 45 - CEP 14.701-009 - Cx Postal 361

CNPJ - 45.709.920/0001-11 - Insc. Est. Isenta

BEBEDOURO - Estado de São Paulo



BEBEDOURO PARA TODOS 2009/2012

CLVIII - um terreno, correspondente ao lote n. 26 da Quadra 19 do loteamento denominado Jardim São Carlos, na cidade e comarca de Bebedouro, Estado de São Paulo, que mede 10,00 metros com frente para a Rua Luís Pignanelli; 10,00 metros aos fundos confrontando com o lote 17; 25,00 metros à direita de quem da rua olha para o imóvel confrontando com o lote 25; 25,00 metros à esquerda confrontando com o lote 27, todos da mesma quadra; encerrando uma área de 250,00 metros quadrados. Imóvel cadastrado na Prefeitura Municipal de Bebedouro sob o n. 042.094.092-00 e Matrícula n. 28.841 registrada no Registro de Imóveis de Bebedouro/SP;

CLIX - um terreno, correspondente ao lote n. 27 da Quadra 19 do loteamento denominado Jardim São Carlos, na cidade e comarca de Bebedouro, Estado de São Paulo, que mede 10,00 metros com frente para a Rua Luís Pignanelli; 10,00 metros aos fundos confrontando com o lote 16; 25,00 metros à direita de quem da rua olha para o imóvel confrontando com o lote 26; 25,00 metros à esquerda confrontando com o lote 28, todos da mesma quadra; encerrando uma área de 250,00 metros quadrados. Imóvel cadastrado na Prefeitura Municipal de Bebedouro sob o n. 042.094.102-00 e Matrícula n. 28.842 registrada no Registro de Imóveis de Bebedouro/SP;

CLX - um terreno, correspondente ao lote n. 28 da Quadra 19 do loteamento denominado Jardim São Carlos, na cidade e comarca de Bebedouro, Estado de São Paulo, que mede 10,00 metros com frente para a Rua Luís Pignanelli; 10,00 metros aos fundos confrontando com o lote 15; 25,00 metros à direita de quem da rua olha para o imóvel confrontando com o lote 27; 25,00 metros à esquerda confrontando com o lote 29, todos da mesma quadra; encerrando uma área de 250,00 metros quadrados. Imóvel cadastrado na Prefeitura Municipal de Bebedouro sob o n. 042.094.112-00 e Matrícula n. 28.843 registrada no Registro de Imóveis de Bebedouro/SP;

CLXI - um terreno, correspondente ao lote n. 29 da Quadra 19 do loteamento denominado Jardim São Carlos, na cidade e comarca de Bebedouro, Estado de São Paulo, que mede 10,00 metros com frente para a Rua Luís Pignanelli; 10,00 metros aos fundos confrontando com o lote 14; 25,00 metros à direita de quem da rua olha para o imóvel confrontando com o lote 28; 25,00 metros à esquerda confrontando com o lote 30, todos da mesma quadra; encerrando uma área de 250,00 metros quadrados. Imóvel cadastrado na Prefeitura Municipal de Bebedouro sob o n. 042.094.122-00 e Matrícula n. 28.844 registrada no Registro de Imóveis de Bebedouro/SP;

CLXII - um terreno, correspondente ao lote n. 30 da Quadra 19 do loteamento denominado Jardim São Carlos, na cidade e comarca de Bebedouro, Estado de São Paulo, que mede 10,00 metros com frente para a Rua Luís Pignanelli; 10,00 metros aos fundos confrontando com o lote 13; 25,00 metros à direita de quem da rua olha para o imóvel confrontando com o lote 29; 25,00 metros à esquerda confrontando com o lote 31, todos da mesma quadra; encerrando uma área de 250,00 metros quadrados. Imóvel cadastrado na Prefeitura Municipal de Bebedouro sob o n. 042.094.132-00 e Matrícula n. 28.845 registrada no Registro de Imóveis de Bebedouro/SP;

CLXIII - um terreno, correspondente ao lote n. 31 da Quadra 19 do loteamento denominado Jardim São Carlos, na cidade e comarca de Bebedouro, Estado de São Paulo, que mede

"Deus seja louvado"

CÂMARA MUNICIPAL DE BEBEDOURO
387



PREFEITURA MUNICIPAL DE BEBEDOURO

Pça José Stamato Sobrinho - Nº 45 - CEP 14.701-009 - Cx Postal 361

CNPJ - 45.709.920/0001-11 - Insc. Est. Isenta

BEBEDOURO - Estado de São Paulo



BEBEDOURO PARA TODOS 2009/2012

10,00 metros com frente para a Rua Luís Pignanelli; 10,00 metros aos fundos confrontando com o lote 12; 25,00 metros à direita de quem da rua olha para o imóvel confrontando com o lote 30; 25,00 metros à esquerda confrontando com o lote 32, todos da mesma quadra; encerrando uma área de 250,00 metros quadrados. Imóvel cadastrado na Prefeitura Municipal de Bebedouro sob o n. 042.094.142-00 e Matrícula n. 28.846 registrada no Registro de Imóveis de Bebedouro/SP;

CLXIV - um terreno, correspondente ao lote n. 32 da Quadra 19 do loteamento denominado Jardim São Carlos, na cidade e comarca de Bebedouro, Estado de São Paulo, que mede 10,00 metros com frente para a Rua Luís Pignanelli; 10,00 metros aos fundos confrontando com o lote 11; 25,00 metros à direita de quem da rua olha para o imóvel confrontando com o lote 31; 25,00 metros à esquerda confrontando com o lote 33, todos da mesma quadra; encerrando uma área de 250,00 metros quadrados. Imóvel cadastrado na Prefeitura Municipal de Bebedouro sob o n. 042.094.152-00 e Matrícula n. 28.847 registrada no Registro de Imóveis de Bebedouro/SP;

CLXV - um terreno, correspondente ao lote n. 33 da Quadra 19 do loteamento denominado Jardim São Carlos, na cidade e comarca de Bebedouro, Estado de São Paulo, que mede 10,00 metros com frente para a Rua Luís Pignanelli; 10,00 metros aos fundos confrontando com o lote 10; 25,00 metros à direita de quem da rua olha para o imóvel confrontando com o lote 32; 25,00 metros à esquerda confrontando com o lote 34, todos da mesma quadra; encerrando uma área de 250,00 metros quadrados. Imóvel cadastrado na Prefeitura Municipal de Bebedouro sob o n. 042.094.162-00 e Matrícula n. 28.848 registrada no Registro de Imóveis de Bebedouro/SP;

CLXVI - um terreno, correspondente ao lote n. 34 da Quadra 19 do loteamento denominado Jardim São Carlos, na cidade e comarca de Bebedouro, Estado de São Paulo, que mede 10,00 metros com frente para a Rua Luís Pignanelli; 10,00 metros aos fundos confrontando com o lote 09; 25,00 metros à direita de quem da rua olha para o imóvel confrontando com o lote 33; 25,00 metros à esquerda confrontando com o lote 35, todos da mesma quadra; encerrando uma área de 250,00 metros quadrados. Imóvel cadastrado na Prefeitura Municipal de Bebedouro sob o n. 042.094.172-00 e Matrícula n. 28.849 registrada no Registro de Imóveis de Bebedouro/SP;

CLXVII - um terreno, correspondente ao lote n. 35 da Quadra 19 do loteamento denominado Jardim São Carlos, na cidade e comarca de Bebedouro, Estado de São Paulo, que mede 10,00 metros com frente para a Rua Luís Pignanelli; 10,00 metros aos fundos confrontando com o lote 08; 25,00 metros à direita de quem da rua olha para o imóvel confrontando com o lote 34; 25,00 metros à esquerda confrontando com o lote 36, todos da mesma quadra; encerrando uma área de 250,00 metros quadrados. Imóvel cadastrado na Prefeitura Municipal de Bebedouro sob o n. 042.094.182-00 e Matrícula n. 28.850 registrada no Registro de Imóveis de Bebedouro/SP;

CLXVIII - um terreno, correspondente ao lote n. 36 da Quadra 19 do loteamento denominado Jardim São Carlos, na cidade e comarca de Bebedouro, Estado de São Paulo, que mede 10,00 metros com frente para a Rua Luís Pignanelli; 10,00 metros aos fundos confrontando com o lote 07; 25,00 metros à direita de quem da rua olha para o imóvel confrontando com o

"Deus seja louvado"

CÂMERA MUNICIPAL DE BEBEDOURO
386



PREFEITURA MUNICIPAL DE BEBEDOURO

Pça José Stamato Sobrinho - Nº 45 - CEP 14.701-009 - Cx Postal 361

CNPJ - 45.709.920/0001-11 - Insc. Est. Isenta

BEBEDOURO - Estado de São Paulo



BEBEDOURO PARA TODOS 2009/2012

lote 35; 25,00 metros à esquerda confrontando com o lote 37, todos da mesma quadra; encerrando uma área de 250,00 metros quadrados. Imóvel cadastrado na Prefeitura Municipal de Bebedouro sob o n. 042.094.192-00 e Matrícula n. 28.851 registrada no Registro de Imóveis de Bebedouro/SP;

CLXIX - um terreno, correspondente ao lote n. 37 da Quadra 19 do loteamento denominado Jardim São Carlos, na cidade e comarca de Bebedouro, Estado de São Paulo, que mede 10,00 metros com frente para a Rua Luís Pignanelli; 10,00 metros aos fundos confrontando com o lote 06; 25,00 metros à direita de quem da rua olha para o imóvel confrontando com o lote 36; 25,00 metros à esquerda confrontando com o lote 38, todos da mesma quadra; encerrando uma área de 250,00 metros quadrados. Imóvel cadastrado na Prefeitura Municipal de Bebedouro sob o n. 042.094.202-00 e Matrícula n. 28.852 registrada no Registro de Imóveis de Bebedouro/SP;


CLXX - um terreno, correspondente ao lote n. 38 da Quadra 19 do loteamento denominado Jardim São Carlos, na cidade e comarca de Bebedouro, Estado de São Paulo, que mede 10,00 metros com frente para a Rua Luís Pignanelli; 10,00 metros aos fundos confrontando com o lote 05; 25,00 metros à direita de quem da rua olha para o imóvel confrontando com o lote 37; 25,00 metros à esquerda confrontando com o lote 39, todos da mesma quadra; encerrando uma área de 250,00 metros quadrados. Imóvel cadastrado na Prefeitura Municipal de Bebedouro sob o n. 042.094.212-00 e Matrícula n. 28.853 registrada no Registro de Imóveis de Bebedouro/SP;

CLXXI - um terreno, correspondente ao lote n. 39 da Quadra 19 do loteamento denominado Jardim São Carlos, na cidade e comarca de Bebedouro, Estado de São Paulo, que mede 10,00 metros com frente para a Rua Luís Pignanelli; 10,00 metros aos fundos confrontando com o lote 04; 25,00 metros à direita de quem da rua olha para o imóvel confrontando com o lote 38; 25,00 metros à esquerda confrontando com o lote 40, todos da mesma quadra; encerrando uma área de 250,00 metros quadrados. Imóvel cadastrado na Prefeitura Municipal de Bebedouro sob o n. 042.094.222-00 e Matrícula n. 28.854 registrada no Registro de Imóveis de Bebedouro/SP;

CLXXII - um terreno, correspondente ao lote n. 40 da Quadra 19 do loteamento denominado Jardim São Carlos, na cidade e comarca de Bebedouro, Estado de São Paulo, que mede 10,00 metros com frente para a Rua Luís Pignanelli; 10,00 metros aos fundos confrontando com o lote 03; 25,00 metros à direita de quem da rua olha para o imóvel confrontando com o lote 39; 25,00 metros à esquerda confrontando com os lotes 41 e 42, todos da mesma quadra; encerrando uma área de 250,00 metros quadrados. Imóvel cadastrado na Prefeitura Municipal de Bebedouro sob o n. 042.094.232-00 e Matrícula n. 28.855 registrada no Registro de Imóveis de Bebedouro/SP;

CLXXIII - um terreno, irregular de esquina, correspondente ao lote n. 41 da Quadra 19 do loteamento denominado Jardim São Carlos, na cidade e comarca de Bebedouro, Estado de São Paulo, medindo 4,00 metros de frente para a Rua José Janota; 13,00 metros aos fundos confrontando com o lote 40; 12,00 metros à direita de quem da rua olha para o imóvel confrontando com a Rua Luís Pignanelli; 14,14 metros em curva de concordância entre e a Rua José Janota e a Rua Luís Pignanelli; 21,00 metros à esquerda confrontando com o lote

"Deus seja louvado"





PREFEITURA MUNICIPAL DE BEBEDOURO

Pça José Stamato Sobrinho - Nº 45 - CEP 14.701-009 - Cx Postal 361

CNPJ - 45.709.920/0001-11 - Insc. Est. Isenta

BEBEDOURO - Estado de São Paulo



BEBEDOURO PARA TODOS 2009/2012

42, todos da mesma quadra; encerrando uma área de 255,62 metros quadrados. Imóvel cadastrado na Prefeitura Municipal de Bebedouro sob o n. 042.094.242-00 e Matrícula n. 28.856 registrada no Registro de Imóveis de Bebedouro/SP;

CLXXIV - um terreno, correspondente ao lote n. 42 da Quadra 19 do loteamento denominado Jardim São Carlos, na cidade e comarca de Bebedouro, Estado de São Paulo, que mede 12,00 metros com frente para a Rua José Janota; 12,00 metros aos fundos confrontando com o lote 40; 21,00 metros à direita de quem da rua olha para o imóvel confrontando com o lote 41; 21,00 metros à esquerda confrontando com o lote 01, todos da mesma quadra; encerrando uma área de 252,00 metros quadrados. Imóvel cadastrado na Prefeitura Municipal de Bebedouro sob o n. 042.094.276-00 e Matrícula n. 28.857 registrada no Registro de Imóveis de Bebedouro/SP;

CLXXV - um terreno, correspondente ao lote n. 01 da Quadra 20 do loteamento denominado Jardim São Carlos, na cidade e comarca de Bebedouro, Estado de São Paulo, que mede 12,00 metros com frente para a Rua José Janota; 12,00 metros aos fundos confrontando com o lote 03; 21,00 metros à direita de quem da rua olha para o imóvel confrontando com o lote 42; 21,00 metros à esquerda confrontando com o lote 02, todos da mesma quadra; encerrando uma área de 252,00 metros quadrados. Imóvel cadastrado na Prefeitura Municipal de Bebedouro sob o n. 041.093.288-00 e Matrícula n. 28.858 registrada no Registro de Imóveis de Bebedouro/SP;

CLXXVI - um terreno, irregular de esquina, correspondente ao lote n. 02 da Quadra 20 do loteamento denominado Jardim São Carlos, na cidade e comarca de Bebedouro, Estado de São Paulo, medindo 4,00 metros de frente para a Rua José Janota; 13,00 metros aos fundos confrontando com o lote 03; 21,00 metros à direita de quem da rua olha para o imóvel confrontando com o lote 01; 12,00 metros à esquerda confrontando com a Rua Luís Pignanelli; 14,14 metros em curva de concordância entre e a Rua José Janota e a Rua Luís Pignanelli, todos da mesma quadra; encerrando uma área de 255,62 metros quadrados. Imóvel cadastrado na Prefeitura Municipal de Bebedouro sob o n. 041.093.300-00 e Matrícula n. 28.859 registrada no Registro de Imóveis de Bebedouro/SP;

CLXXVII - um terreno, correspondente ao lote n. 03 da Quadra 20 do loteamento denominado Jardim São Carlos, na cidade e comarca de Bebedouro, Estado de São Paulo, que mede 10,00 metros com frente para a Rua Luís Pignanelli; 10,00 metros aos fundos confrontando com o lote 40; 25,00 metros à direita de quem da rua olha para o imóvel confrontando com os lotes 01 e 02; 25,00 metros à esquerda confrontando com o lote 04, todos da mesma quadra; encerrando uma área de 250,00 metros quadrados. Imóvel cadastrado na Prefeitura Municipal de Bebedouro sob o n. 041.093.334-00 e Matrícula n. 28.860 registrada no Registro de Imóveis de Bebedouro/SP;

CLXXVIII - um terreno, correspondente ao lote n. 04 da Quadra 20 do loteamento denominado Jardim São Carlos, na cidade e comarca de Bebedouro, Estado de São Paulo, que mede 10,00 metros com frente para a Rua Luís Pignanelli; 10,00 metros aos fundos confrontando com o lote 39; 25,00 metros à direita de quem da rua olha para o imóvel confrontando com o lote 03; 25,00 metros à esquerda confrontando com o lote 05, todos da mesma quadra; encerrando uma área de 250,00 metros quadrados. Imóvel cadastrado na

"Deus seja louvado"

CÂMARA MUNICIPAL DE
BEBEDOURO
384



PREFEITURA MUNICIPAL DE BEBEDOURO

Pça José Stamato Sobrinho - Nº 45 - CEP 14.701-009 - Cx Postal 361

CNPJ - 45.709.920/0001-11 - Insc. Est. Isenta

BEBEDOURO - Estado de São Paulo



BEBEDOURO PARA TODOS 2009/2012

Prefeitura Municipal de Bebedouro sob o n. 041.093.344-00 e Matrícula n. 28.861 registrada no Registro de Imóveis de Bebedouro/SP;

CLXXIX - um terreno, correspondente ao lote n. 05 da Quadra 20 do loteamento denominado Jardim São Carlos, na cidade e comarca de Bebedouro, Estado de São Paulo, que mede 10,00 metros com frente para a Rua Luís Pignanelli; 10,00 metros aos fundos confrontando com o lote 38; 25,00 metros à direita de quem da rua olha para o imóvel confrontando com o lote 04; 25,00 metros à esquerda confrontando com o lote 06, todos da mesma quadra; encerrando uma área de 250,00 metros quadrados. Imóvel cadastrado na Prefeitura Municipal de Bebedouro sob o n. 041.093.354-00 e Matrícula n. 28.862 registrada no Registro de Imóveis de Bebedouro/SP;

CLXXX - um terreno, correspondente ao lote n. 06 da Quadra 20 do loteamento denominado Jardim São Carlos, na cidade e comarca de Bebedouro, Estado de São Paulo, que mede 10,00 metros com frente para a Rua Luís Pignanelli; 10,00 metros aos fundos confrontando com o lote 37; 25,00 metros à direita de quem da rua olha para o imóvel confrontando com o lote 05; 25,00 metros à esquerda confrontando com o lote 07, todos da mesma quadra; encerrando uma área de 250,00 metros quadrados. Imóvel cadastrado na Prefeitura Municipal de Bebedouro sob o n. 041.093.364-00 e Matrícula n. 28.863 registrada no Registro de Imóveis de Bebedouro/SP;

CLXXXI - um terreno, correspondente ao lote n. 07 da Quadra 20 do loteamento denominado Jardim São Carlos, na cidade e comarca de Bebedouro, Estado de São Paulo, que mede 10,00 metros com frente para a Rua Luís Pignanelli; 10,00 metros aos fundos confrontando com o lote 36; 25,00 metros à direita de quem da rua olha para o imóvel confrontando com o lote 06; 25,00 metros à esquerda confrontando com o lote 08, todos da mesma quadra; encerrando uma área de 250,00 metros quadrados. Imóvel cadastrado na Prefeitura Municipal de Bebedouro sob o n. 041.093.374-00 e Matrícula n. 28.864 registrada no Registro de Imóveis de Bebedouro/SP;

CLXXXII - um terreno, correspondente ao lote n. 08 da Quadra 20 do loteamento denominado Jardim São Carlos, na cidade e comarca de Bebedouro, Estado de São Paulo, que mede 10,00 metros com frente para a Rua Luís Pignanelli; 10,00 metros aos fundos confrontando com o lote 35; 25,00 metros à direita de quem da rua olha para o imóvel confrontando com o lote 07; 25,00 metros à esquerda confrontando com o lote 09, todos da mesma quadra; encerrando uma área de 250,00 metros quadrados. Imóvel cadastrado na Prefeitura Municipal de Bebedouro sob o n. 041.093.384-00 e Matrícula n. 28.865 registrada no Registro de Imóveis de Bebedouro/SP;

CLXXXIII - um terreno, correspondente ao lote n. 09 da Quadra 20 do loteamento denominado Jardim São Carlos, na cidade e comarca de Bebedouro, Estado de São Paulo, que mede 10,00 metros com frente para a Rua Luís Pignanelli; 10,00 metros aos fundos confrontando com o lote 34; 25,00 metros à direita de quem da rua olha para o imóvel confrontando com o lote 08; 25,00 metros à esquerda confrontando com o lote 10, todos da mesma quadra; encerrando uma área de 250,00 metros quadrados. Imóvel cadastrado na Prefeitura Municipal de Bebedouro sob o n. 041.093.394-00 e Matrícula n. 28.866 registrada no Registro de Imóveis de Bebedouro/SP;

"Deus seja louvado"





PREFEITURA MUNICIPAL DE BEBEDOURO

Pça José Stamato Sobrinho - Nº 45 - CEP 14.701-009 - Cx Postal 361

CNPJ - 45.709.920/0001-11 - Insc. Est. Isenta

BEBEDOURO - Estado de São Paulo



BEBEDOURO PARA TODOS 2009/2012

CLXXXIV - um terreno, correspondente ao lote n. 10 da Quadra 20 do loteamento denominado Jardim São Carlos, na cidade e comarca de Bebedouro, Estado de São Paulo, que mede 10,00 metros com frente para a Rua Luís Pignanelli; 10,00 metros aos fundos confrontando com o lote 33; 25,00 metros à direita de quem da rua olha para o imóvel confrontando com o lote 09; 25,00 metros à esquerda confrontando com o lote 11, todos da mesma quadra; encerrando uma área de 250,00 metros quadrados. Imóvel cadastrado na Prefeitura Municipal de Bebedouro sob o n. 041.093.404-00 e Matrícula n. 28.867 registrada no Registro de Imóveis de Bebedouro/SP;

CLXXXV - um terreno, correspondente ao lote n. 11 da Quadra 20 do loteamento denominado Jardim São Carlos, na cidade e comarca de Bebedouro, Estado de São Paulo, que mede 10,00 metros com frente para a Rua Luís Pignanelli; 10,00 metros aos fundos confrontando com o lote 32; 25,00 metros à direita de quem da rua olha para o imóvel confrontando com o lote 10; 25,00 metros à esquerda confrontando com o lote 12, todos da mesma quadra; encerrando uma área de 250,00 metros quadrados. Imóvel cadastrado na Prefeitura Municipal de Bebedouro sob o n. 041.093.414-00 e Matrícula n. 28.868 registrada no Registro de Imóveis de Bebedouro/SP;

CLXXXVI - um terreno, correspondente ao lote n. 12 da Quadra 20 do loteamento denominado Jardim São Carlos, na cidade e comarca de Bebedouro, Estado de São Paulo, que mede 10,00 metros com frente para a Rua Luís Pignanelli; 10,00 metros aos fundos confrontando com o lote 31; 25,00 metros à direita de quem da rua olha para o imóvel confrontando com o lote 11; 25,00 metros à esquerda confrontando com o lote 13, todos da mesma quadra; encerrando uma área de 250,00 metros quadrados. Imóvel cadastrado na Prefeitura Municipal de Bebedouro sob o n. 041.093.424-00 e Matrícula n. 28.869 registrada no Registro de Imóveis de Bebedouro/SP;

CLXXXVII - um terreno, correspondente ao lote n. 13 da Quadra 20 do loteamento denominado Jardim São Carlos, na cidade e comarca de Bebedouro, Estado de São Paulo, que mede 10,00 metros com frente para a Rua Luís Pignanelli; 10,00 metros aos fundos confrontando com o lote 30; 25,00 metros à direita de quem da rua olha para o imóvel confrontando com o lote 12; 25,00 metros à esquerda confrontando com o lote 14, todos da mesma quadra; encerrando uma área de 250,00 metros quadrados. Imóvel cadastrado na Prefeitura Municipal de Bebedouro sob o n. 041.093.434-00 e Matrícula n. 28.870 registrada no Registro de Imóveis de Bebedouro/SP;

CLXXXVIII - um terreno, correspondente ao lote n. 14 da Quadra 20 do loteamento denominado Jardim São Carlos, na cidade e comarca de Bebedouro, Estado de São Paulo, que mede 10,00 metros com frente para a Rua Luís Pignanelli; 10,00 metros aos fundos confrontando com o lote 29; 25,00 metros à direita de quem da rua olha para o imóvel confrontando com o lote 13; 25,00 metros à esquerda confrontando com o lote 15, todos da mesma quadra; encerrando uma área de 250,00 metros quadrados. Imóvel cadastrado na Prefeitura Municipal de Bebedouro sob o n. 041.093.444-00 e Matrícula n. 28.871 registrada no Registro de Imóveis de Bebedouro/SP;

“Deus seja louvado”





PREFEITURA MUNICIPAL DE BEBEDOURO

Pça José Stamato Sobrinho - Nº 45 - CEP 14.701-009 - Cx Postal 361

CNPJ - 45.709.920/0001-11 - Insc. Est. Isenta

BEBEDOURO - Estado de São Paulo



BEBEDOURO PARA TODOS 2009/2012

CLXXXIX - um terreno, correspondente ao lote n. 15 da Quadra 20 do loteamento denominado Jardim São Carlos, na cidade e comarca de Bebedouro, Estado de São Paulo, que mede 10,00 metros com frente para a Rua Luís Pignanelli; 10,00 metros aos fundos confrontando com o lote 28; 25,00 metros à direita de quem da rua olha para o imóvel confrontando com o lote 14; 25,00 metros à esquerda confrontando com o lote 16, todos da mesma quadra; encerrando uma área de 250,00 metros quadrados. Imóvel cadastrado na Prefeitura Municipal de Bebedouro sob o n. 041.093.454-00 e Matrícula n. 28.872 registrada no Registro de Imóveis de Bebedouro/SP;

CXC - um terreno, correspondente ao lote n. 16 da Quadra 20 do loteamento denominado Jardim São Carlos, na cidade e comarca de Bebedouro, Estado de São Paulo, que mede 10,00 metros com frente para a Rua Luís Pignanelli; 10,00 metros aos fundos confrontando com o lote 27; 25,00 metros à direita de quem da rua olha para o imóvel confrontando com o lote 15; 25,00 metros à esquerda confrontando com o lote 17, todos da mesma quadra; encerrando uma área de 250,00 metros quadrados. Imóvel cadastrado na Prefeitura Municipal de Bebedouro sob o n. 041.093.464-00 e Matrícula n. 28.873 registrada no Registro de Imóveis de Bebedouro/SP;

CXCI - um terreno, correspondente ao lote n. 17 da Quadra 20 do loteamento denominado Jardim São Carlos, na cidade e comarca de Bebedouro, Estado de São Paulo, que mede 10,00 metros com frente para a Rua Luís Pignanelli; 10,00 metros aos fundos confrontando com o lote 26; 25,00 metros à direita de quem da rua olha para o imóvel confrontando com o lote 16; 25,00 metros à esquerda confrontando com o lote 18, todos da mesma quadra; encerrando uma área de 250,00 metros quadrados. Imóvel cadastrado na Prefeitura Municipal de Bebedouro sob o n. 041.093.474-00 e Matrícula n. 28.874 registrada no Registro de Imóveis de Bebedouro/SP;

CXCII - um terreno, correspondente ao lote n. 18 da Quadra 20 do loteamento denominado Jardim São Carlos, na cidade e comarca de Bebedouro, Estado de São Paulo, que mede 10,00 metros com frente para a Rua Luís Pignanelli; 10,00 metros aos fundos confrontando com o lote 25; 25,00 metros à direita de quem da rua olha para o imóvel confrontando com o lote 17; 25,00 metros à esquerda confrontando com o lote 19, todos da mesma quadra; encerrando uma área de 250,00 metros quadrados. Imóvel cadastrado na Prefeitura Municipal de Bebedouro sob o n. 041.093.484-00 e Matrícula n. 28.875 registrada no Registro de Imóveis de Bebedouro/SP;

CXCIII - um terreno, correspondente ao lote n. 19 da Quadra 20 do loteamento denominado Jardim São Carlos, na cidade e comarca de Bebedouro, Estado de São Paulo, que mede 10,00 metros com frente para a Rua Luís Pignanelli; 10,00 metros aos fundos confrontando com o lote 24; 25,00 metros à direita de quem da rua olha para o imóvel confrontando com o lote 18; 25,00 metros à esquerda confrontando com o lote 20, todos da mesma quadra; encerrando uma área de 250,00 metros quadrados. Imóvel cadastrado na Prefeitura Municipal de Bebedouro sob o n. 041.093.494-00 e Matrícula n. 28.876 registrada no Registro de Imóveis de Bebedouro/SP;

“Deus seja louvado”





PREFEITURA MUNICIPAL DE BEBEDOURO

Pça José Stamato Sobrinho - Nº 45 - CEP 14.701-009 - Cx Postal 361

CNPJ - 45.709.920/0001-11 - Insc. Est. Isenta

BEBEDOURO - Estado de São Paulo



BEBEDOURO PARA TODOS 2009/2012

CXCIV - um terreno, irregular de esquina, correspondente ao lote n. 20 da Quadra 20 do loteamento denominado Jardim São Carlos, na cidade e comarca de Bebedouro, Estado de São Paulo, medindo 4,00 metros com frente para a Rua Joaquim Ferreira da Silva; 13,00 metros aos fundos confrontando com o lote 19; 12,00 metros à direita de quem da rua olha para o imóvel confrontando com a Rua Luís Pignanelli; 14,14 metros em curva de concordância entre a Rua Luís Pignanelli e a Rua Joaquim Ferreira da Silva; 21,00 metros à esquerda confrontando com o lote 21, todos da mesma quadra; encerrando uma área de 255,62 metros quadrados. Imóvel cadastrado na Prefeitura Municipal de Bebedouro sob o n. 041.093.001-00 e Matrícula n. 28.877 registrada no Registro de Imóveis de Bebedouro/SP;

CXCV - um terreno, correspondente ao lote n. 21 da Quadra 20 do loteamento denominado Jardim São Carlos, na cidade e comarca de Bebedouro, Estado de São Paulo, que mede 12,00 metros com frente para a Rua Joaquim Ferreira da Silva; 12,00 metros aos fundos confrontando com o lote 19; 21,00 metros à direita de quem da rua olha para o imóvel confrontando com o lote 20; 21,00 metros à esquerda confrontando com o lote 22, todos da mesma quadra; encerrando uma área de 252,00 metros quadrados. Imóvel cadastrado na Prefeitura Municipal de Bebedouro sob o n. 041.093.014-00 e Matrícula n. 28.878 registrada no Registro de Imóveis de Bebedouro/SP

CXCVI - um terreno, correspondente ao lote n. 22 da Quadra 20 do loteamento denominado Jardim São Carlos, na cidade e comarca de Bebedouro, Estado de São Paulo, que mede 12,00 metros com frente para a Rua Joaquim Ferreira da Silva; 12,00 metros aos fundos confrontando com o lote 24; 21,00 metros à direita de quem da rua olha para o imóvel confrontando com o lote 21; 21,00 metros à esquerda confrontando com o lote 23, todos da mesma quadra; encerrando uma área de 252,00 metros quadrados. Imóvel cadastrado na Prefeitura Municipal de Bebedouro sob o n. 041.093.026-00 e Matrícula n. 28.879 registrada no Registro de Imóveis de Bebedouro/SP;

CXCVII - um terreno, irregular de esquina, correspondente ao lote n. 23 da Quadra 20 do loteamento denominado Jardim São Carlos, na cidade e comarca de Bebedouro, Estado de São Paulo, medindo 4,00 metros com frente para a Rua Joaquim Ferreira da Silva; 13,00 metros aos fundos confrontando com o lote 24; 21,00 metros à direita de quem da rua olha para o imóvel confrontando com o lote 22; 12,00 metros à esquerda confrontando com a Rua 22 JSC; 14,14 metros em curva de concordância entre a Rua Joaquim Ferreira da Silva e a Rua 22 JSC, todos da mesma quadra; encerrando uma área de 255,62 metros quadrados. Imóvel cadastrado na Prefeitura Municipal de Bebedouro sob o n. 041.093.038-00 e Matrícula n. 28.880 registrada no Registro de Imóveis de Bebedouro/SP;

CXCVIII - um terreno, correspondente ao lote n. 24 da Quadra 20 do loteamento denominado Jardim São Carlos, na cidade e comarca de Bebedouro, Estado de São Paulo, que mede 10,00 metros com frente para a Rua 22 JSC; 10,00 metros aos fundos confrontando com o lote 19; 25,00 metros à direita de quem da rua olha para o imóvel confrontando com os lotes 22 e 23; 25,00 metros à esquerda confrontando com o lote 25, todos da mesma quadra; encerrando uma área de 250,00 metros quadrados. Imóvel cadastrado na Prefeitura Municipal de Bebedouro sob o n. 041.093.072-00 e Matrícula n. 28.881 registrada no Registro de Imóveis de Bebedouro/SP;

"Deus seja louvado"





PREFEITURA MUNICIPAL DE BEBEDOURO

Pça José Stamato Sobrinho - Nº 45 - CEP 14.701-009 - Cx Postal 361
CNPJ - 45.709.920/0001-11 - Insc. Est. Isenta
BEBEDOURO - Estado de São Paulo



BEBEDOURO PARA TODOS 2009/2012

CXCIX - um terreno, correspondente ao lote n. 25 da Quadra 20 do loteamento denominado Jardim São Carlos, na cidade e comarca de Bebedouro, Estado de São Paulo, que mede 10,00 metros com frente para a Rua 22 JSC; 10,00 metros aos fundos confrontando com o lote 18; 25,00 metros à direita de quem da rua olha para o imóvel confrontando com o lote 24; 25,00 metros à esquerda confrontando com o lote 26, todos da mesma quadra; encerrando uma área de 250,00 metros quadrados. Imóvel cadastrado na Prefeitura Municipal de Bebedouro sob o n. 041.093.082-00 e Matrícula n. 28.882 registrada no Registro de Imóveis de Bebedouro/SP;

CC - um terreno, correspondente ao lote n. 26 da Quadra 20 do loteamento denominado Jardim São Carlos, na cidade e comarca de Bebedouro, Estado de São Paulo, que mede 10,00 metros com frente para a Rua 22 JSC; 10,00 metros aos fundos confrontando com o lote 17; 25,00 metros à direita de quem da rua olha para o imóvel confrontando com o lote 25; 25,00 metros à esquerda confrontando com o lote 27, todos da mesma quadra; encerrando uma área de 250,00 metros quadrados. Imóvel cadastrado na Prefeitura Municipal de Bebedouro sob o n. 041.093.092-00 e Matrícula n. 28.883 registrada no Registro de Imóveis de Bebedouro/SP;

CCI - um terreno, correspondente ao lote n. 27 da Quadra 20 do loteamento denominado Jardim São Carlos, na cidade e comarca de Bebedouro, Estado de São Paulo, que mede 10,00 metros com frente para a Rua 22 JSC; 10,00 metros aos fundos confrontando com o lote 16; 25,00 metros à direita de quem da rua olha para o imóvel confrontando com o lote 26; 25,00 metros à esquerda confrontando com o lote 28, todos da mesma quadra; encerrando uma área de 250,00 metros quadrados. Imóvel cadastrado na Prefeitura Municipal de Bebedouro sob o n. 041.093.102-00 e Matrícula n. 28.884 registrada no Registro de Imóveis de Bebedouro/SP;

CCII - um terreno, correspondente ao lote n. 28 da Quadra 20 do loteamento denominado Jardim São Carlos, na cidade e comarca de Bebedouro, Estado de São Paulo, que mede 10,00 metros com frente para a Rua 22 JSC; 10,00 metros aos fundos confrontando com o lote 15; 25,00 metros à direita de quem da rua olha para o imóvel confrontando com o lote 27; 25,00 metros à esquerda confrontando com o lote 29, todos da mesma quadra; encerrando uma área de 250,00 metros quadrados. Imóvel cadastrado na Prefeitura Municipal de Bebedouro sob o n. 041.093.112-00 e Matrícula n. 28.885 registrada no Registro de Imóveis de Bebedouro/SP;

CCIII - um terreno, correspondente ao lote n. 29 da Quadra 20 do loteamento denominado Jardim São Carlos, na cidade e comarca de Bebedouro, Estado de São Paulo, que mede 10,00 metros com frente para a Rua 22 JSC; 10,00 metros aos fundos confrontando com o lote 14; 25,00 metros à direita de quem da rua olha para o imóvel confrontando com o lote 28; 25,00 metros à esquerda confrontando com o lote 30, todos da mesma quadra; encerrando uma área de 250,00 metros quadrados. Imóvel cadastrado na Prefeitura Municipal de Bebedouro sob o n. 041.093.122-00 e Matrícula n. 28.886 registrada no Registro de Imóveis de Bebedouro/SP;

“Deus seja louvado”





PREFEITURA MUNICIPAL DE BEBEDOURO

Pça José Stamato Sobrinho - Nº 45 - CEP 14.701-009 - Cx Postal 361

CNPJ - 45.709.920/0001-11 - Insc. Est. Isenta

BEBEDOURO - Estado de São Paulo



BEBEDOURO PARA TODOS 2009/2012

CCIV - um terreno, correspondente ao lote n. 30 da Quadra 20 do loteamento denominado Jardim São Carlos, na cidade e comarca de Bebedouro, Estado de São Paulo, que mede 10,00 metros com frente para a Rua 22 JSC, 10,00 metros aos fundos confrontando com o lote 13; 25,00 metros à direita de quem da rua olha para o imóvel confrontando com o lote 29; 25,00 metros à esquerda confrontando com o lote 31, todos da mesma quadra; encerrando uma área de 250,00 metros quadrados. Imóvel cadastrado na Prefeitura Municipal de Bebedouro sob o n. 041.093.132-00 e Matrícula n. 28.887 registrada no Registro de Imóveis de Bebedouro/SP;

CCV - um terreno, correspondente ao lote n. 31 da Quadra 20 do loteamento denominado Jardim São Carlos, na cidade e comarca de Bebedouro, Estado de São Paulo, que mede 10,00 metros com frente para a Rua 22 JSC; 10,00 metros aos fundos confrontando com o lote 12; 25,00 metros à direita de quem da rua olha para o imóvel confrontando com o lote 30; 25,00 metros à esquerda confrontando com o lote 32, todos da mesma quadra; encerrando uma área de 250,00 metros quadrados. Imóvel cadastrado na Prefeitura Municipal de Bebedouro sob o n. 041.093.142-00 e Matrícula n. 28.888 registrada no Registro de Imóveis de Bebedouro/SP;

CCVI - um terreno, correspondente ao lote n. 32 da Quadra 20 do loteamento denominado Jardim São Carlos, na cidade e comarca de Bebedouro, Estado de São Paulo, que mede 10,00 metros com frente para a Rua 22 JSC; 10,00 metros aos fundos confrontando com o lote 11; 25,00 metros à direita de quem da rua olha para o imóvel confrontando com o lote 31; 25,00 metros à esquerda confrontando com o lote 33, todos da mesma quadra; encerrando uma área de 250,00 metros quadrados. Imóvel cadastrado na Prefeitura Municipal de Bebedouro sob o n. 041.093.152-00 e Matrícula n. 28.889 registrada no Registro de Imóveis de Bebedouro/SP;

CCVII - um terreno, correspondente ao lote n. 33 da Quadra 20 do loteamento denominado Jardim São Carlos, na cidade e comarca de Bebedouro, Estado de São Paulo, que mede 10,00 metros com frente para a Rua 22 JSC; 10,00 metros aos fundos confrontando com o lote 10; 25,00 metros à direita de quem da rua olha para o imóvel confrontando com o lote 32; 25,00 metros à esquerda confrontando com o lote 34, todos da mesma quadra; encerrando uma área de 250,00 metros quadrados. Imóvel cadastrado na Prefeitura Municipal de Bebedouro sob o n. 041.093.162-00 e Matrícula n. 28.890 registrada no Registro de Imóveis de Bebedouro/SP;

CCVIII - um terreno, correspondente ao lote n. 34 da Quadra 20 do loteamento denominado Jardim São Carlos, na cidade e comarca de Bebedouro, Estado de São Paulo, que mede 10,00 metros com frente para a Rua 22 JSC; 10,00 metros aos fundos confrontando com o lote 09; 25,00 metros à direita de quem da rua olha para o imóvel confrontando com o lote 33; 25,00 metros à esquerda confrontando com o lote 35, todos da mesma quadra; encerrando uma área de 250,00 metros quadrados. Imóvel cadastrado na Prefeitura Municipal de

“Deus seja louvado”





PREFEITURA MUNICIPAL DE BEBEDOURO

Pça José Stamato Sobrinho - Nº 45 - CEP 14.701-009 - Cx Postal 361

CNPJ - 45.709.920/0001-11 - Insc. Est. Isenta

BEBEDOURO - Estado de São Paulo



BEBEDOURO PARA TODOS 2009/2012

Bebedouro sob o n. 041.093.172-00 e Matrícula n. 28.891 registrada no Registro de Imóveis de Bebedouro/SP;

CCIX - um terreno, correspondente ao lote n. 35 da Quadra 20 do loteamento denominado Jardim São Carlos, na cidade e comarca de Bebedouro, Estado de São Paulo, que mede 10,00 metros com frente para a Rua 22 JSC; 10,00 metros aos fundos confrontando com o lote 08; 25,00 metros à direita de quem da rua olha para o imóvel confrontando com o lote 34; 25,00 metros à esquerda confrontando com o lote 36, todos da mesma quadra; encerrando uma área de 250,00 metros quadrados. Imóvel cadastrado na Prefeitura Municipal de Bebedouro sob o n. 041.093.182-00 e Matrícula n. 28.892 registrada no Registro de Imóveis de Bebedouro/SP;

CCX - um terreno, correspondente ao lote n. 36 da Quadra 20 do loteamento denominado Jardim São Carlos, na cidade e comarca de Bebedouro, Estado de São Paulo, que mede 10,00 metros com frente para a Rua 22 JSC; 10,00 metros aos fundos confrontando com o lote 07; 25,00 metros à direita de quem da rua olha para o imóvel confrontando com o lote 35; 25,00 metros à esquerda confrontando com o lote 37, todos da mesma quadra; encerrando uma área de 250,00 metros quadrados. Imóvel cadastrado na Prefeitura Municipal de Bebedouro sob o n. 041.093.192-00 e Matrícula n. 28.893 registrada no Registro de Imóveis de Bebedouro/SP;

CCXI - um terreno, correspondente ao lote n. 37 da Quadra 20 do loteamento denominado Jardim São Carlos, na cidade e comarca de Bebedouro, Estado de São Paulo, que mede 10,00 metros com frente para a Rua 22 JSC; 10,00 metros aos fundos confrontando com o lote 06; 25,00 metros à direita de quem da rua olha para o imóvel confrontando com o lote 36; 25,00 metros à esquerda confrontando com o lote 38, todos da mesma quadra; encerrando uma área de 250,00 metros quadrados. Imóvel cadastrado na Prefeitura Municipal de Bebedouro sob o n. 041.093.202-00 e Matrícula n. 28.894 registrada no Registro de Imóveis de Bebedouro/SP;

CCXII - um terreno, correspondente ao lote n. 38 da Quadra 20 do loteamento denominado Jardim São Carlos, na cidade e comarca de Bebedouro, Estado de São Paulo, que mede 10,00 metros com frente para a Rua 22 JSC; 10,00 metros aos fundos confrontando com o lote 05; 25,00 metros à direita de quem da rua olha para o imóvel confrontando com o lote 37; 25,00 metros à esquerda confrontando com o lote 39, todos da mesma quadra; encerrando uma área de 250,00 metros quadrados. Imóvel cadastrado na Prefeitura Municipal de Bebedouro sob o n. 041.093.212-00 e Matrícula n. 28.895 registrada no Registro de Imóveis de Bebedouro/SP;

CCXIII - um terreno, correspondente ao lote n. 39 da Quadra 20 do loteamento denominado Jardim São Carlos, na cidade e comarca de Bebedouro, Estado de São Paulo, que mede 10,00 metros com frente para a Rua 22 JSC; 10,00 metros aos fundos confrontando com o lote 04; 25,00 metros à direita de quem da rua olha para o imóvel confrontando com o lote 38; 25,00 metros à esquerda confrontando com o lote 40, todos da mesma quadra; encerrando uma área de 250,00 metros quadrados. Imóvel cadastrado na Prefeitura Municipal de Bebedouro sob o n. 041.093.222-00 e Matrícula n. 28.896 registrada no Registro de Imóveis de Bebedouro/SP;

“Deus seja louvado”





PREFEITURA MUNICIPAL DE BEBEDOURO

Pça José Stamato Sobrinho - Nº 45 - CEP 14.701-009 - Cx Postal 361

CNPJ - 45.709.920/0001-11 - Insc. Est. Isenta

BEBEDOURO - Estado de São Paulo



BEBEDOURO PARA TODOS 2009/2012

CCXIV - um terreno, correspondente ao lote n. 40 da Quadra 20 do loteamento denominado Jardim São Carlos, na cidade e comarca de Bebedouro, Estado de São Paulo, que mede 10,00 metros com frente para a Rua 22 JSC; 10,00 metros aos fundos confrontando com o lote 03; 25,00 metros à direita de quem da rua olha para o imóvel confrontando com o lote 39; 25,00 metros à esquerda confrontando com os lotes 41 e 42, todos da mesma quadra; encerrando uma área de 250,00 metros quadrados. Imóvel cadastrado na Prefeitura Municipal de Bebedouro sob o n. 041.093.232-00 e Matrícula n. 28.897 registrada no Registro de Imóveis de Bebedouro/SP;

CCXV - um terreno, irregular de esquina, correspondente ao lote n. 41 da Quadra 20 do loteamento denominado Jardim São Carlos, na cidade e comarca de Bebedouro, Estado de São Paulo, medindo 4,00 metros com frente para a Rua José Janota; 13,00 metros aos fundos confrontando com o lote 40; 12,00 metros à direita de quem da rua olha para o imóvel confrontando com a Rua 22 JSC; 14,14 metros em curva de concordância entre a Rua José Janota e a Rua 22 JSC; 21,00 metros à esquerda confrontando com o lote 42, todos da mesma quadra; encerrando uma área de 255,62 metros quadrados. Imóvel cadastrado na Prefeitura Municipal de Bebedouro sob o n. 041.093.242-00 e Matrícula n. 28.898 registrada no Registro de Imóveis de Bebedouro/SP;

CCXVI - um terreno, correspondente ao lote n. 42 da Quadra 20 do loteamento denominado Jardim São Carlos, na cidade e comarca de Bebedouro, Estado de São Paulo, que mede 12,00 metros com frente para a Rua José Janota; 12,00 metros aos fundos confrontando com o lote 40; 21,00 metros à direita de quem da rua olha para o imóvel confrontando com o lote 41; 21,00 metros à esquerda confrontando com o lote 01, todos da mesma quadra; encerrando uma área de 252,00 metros quadrados. Imóvel cadastrado na Prefeitura Municipal de Bebedouro sob o n. 041.093.276-00 e Matrícula n. 28.899 registrada no Registro de Imóveis de Bebedouro/SP;

CCXVII - um terreno, irregular de esquina, correspondente ao lote n. 01 da Quadra 22 do loteamento denominado Jardim São Carlos, na cidade e comarca de Bebedouro, Estado de São Paulo, medindo 1,96 metros com frente para a Estrada Municipal BBD-136; 15,19 metros em curva de concordância entre a Estrada Municipal BBD-136 e a Rua 22 JSC; 23,79 metros à esquerda de quem da Estrada Municipal olham para o imóvel confrontando com a Rua 22 JSC; 14,14 metros em curva de concordância entre a Rua 22 JSC e a Rua Joaquim Ferreira da Silva; 3,00 metros com frente para a Rua Joaquim Ferreira da Silva; 41,50 metros à direita confrontando com o lote 02; encerrando uma área de 466,34 metros quadrados. Imóvel cadastrado na Prefeitura Municipal de Bebedouro sob o n. 041.096.222-00 e Matrícula n. 28.912 registrada no Registro de Imóveis de Bebedouro/SP;

CCXVIII - um terreno, correspondente ao lote n. 02 da Quadra 22 do loteamento denominado Jardim São Carlos, na cidade e comarca de Bebedouro, Estado de São Paulo, que mede 10,07 metros com frente para a Estrada Municipal BBD-136; 10,00 metros com frente para a Rua Joaquim Ferreira da Silva; 41,50 metros à esquerda de quem da Estrada Municipal olham para o imóvel confrontando com o lote 01; 40,33 metros à direita confrontando com o lote 03, encerrando uma área de 409,15 metros quadrados. Imóvel cadastrado na Prefeitura

"Deus seja louvado"





PREFEITURA MUNICIPAL DE BEBEDOURO

Pça José Stamato Sobrinho - Nº 45 - CEP 14.701-009 - Cx Postal 361
CNPJ - 45.709.920/0001-11 - Insc. Est. Isenta
BEBEDOURO - Estado de São Paulo



BEBEDOURO PARA TODOS 2009/2012

Municipal de Bebedouro sob o n. 041.096.212-00 e Matrícula n. 28.913 registrada no Registro de Imóveis de Bebedouro/SP;

CCXIX - um terreno, correspondente ao lote n. 03 da Quadra 22 do loteamento denominado Jardim São Carlos, na cidade e comarca de Bebedouro, Estado de São Paulo, que mede 10,07 metros com frente para a Estrada Municipal BBD-136; 10,00 metros com frente para a Rua Joaquim Ferreira da Silva; 40,33 metros à esquerda de quem da Estrada Municipal olham para o imóvel confrontando com o lote 02; 39,15 metros à direita confrontando com o lote 04, encerrando uma área de 397,40 metros quadrados. Imóvel cadastrado na Prefeitura Municipal de Bebedouro sob o n. 041.096.201-00 e Matrícula n. 28.914 registrada no Registro de Imóveis de Bebedouro/SP;

CCXX - um terreno, correspondente ao lote n. 04 da Quadra 22 do loteamento denominado Jardim São Carlos, na cidade e comarca de Bebedouro, Estado de São Paulo, que mede 10,07 metros com frente para a Estrada Municipal BBD-136; 10,00 metros com frente para a Rua Joaquim Ferreira da Silva; 39,15 metros à esquerda de quem da Estrada Municipal olham para o imóvel confrontando com o lote 03; 37,98 metros à direita confrontando com o lote 05, encerrando uma área de 385,65 metros quadrados. Imóvel cadastrado na Prefeitura Municipal de Bebedouro sob o n. 041.096.191-00 e Matrícula n. 28.915 registrada no Registro de Imóveis de Bebedouro/SP;

CCXXI - um terreno, correspondente ao lote n. 05 da Quadra 22 do loteamento denominado Jardim São Carlos, na cidade e comarca de Bebedouro, Estado de São Paulo, que mede 10,07 metros com frente para a Estrada Municipal BBD-136; 10,00 metros com frente para a Rua Joaquim Ferreira da Silva; 37,98 metros à esquerda de quem da Estrada Municipal olham para o imóvel confrontando com o lote 04; 36,81 metros à direita confrontando com o lote 06, encerrando uma área de 373,95 metros quadrados. Imóvel cadastrado na Prefeitura Municipal de Bebedouro sob o n. 041.096.181-00 e Matrícula n. 28.916 registrada no Registro de Imóveis de Bebedouro/SP;

CCXXII - um terreno, correspondente ao lote n. 06 da Quadra 22 do loteamento denominado Jardim São Carlos, na cidade e comarca de Bebedouro, Estado de São Paulo, que mede 10,07 metros com frente para a Estrada Municipal BBD-136; 10,00 metros com frente para a Rua Joaquim Ferreira da Silva; 36,81 metros à esquerda de quem da Estrada Municipal olham para o imóvel confrontando com o lote 05; 35,63 metros à direita confrontando com o lote 07, encerrando uma área de 362,20 metros quadrados. Imóvel cadastrado na Prefeitura Municipal de Bebedouro sob o n. 041.096.171-00 e Matrícula n. 28.917 registrada no Registro de Imóveis de Bebedouro/SP;

CCXXIII - um terreno, correspondente ao lote n. 07 da Quadra 22 do loteamento denominado Jardim São Carlos, na cidade e comarca de Bebedouro, Estado de São Paulo, que mede 10,07 metros com frente para a Estrada Municipal BBD-136; 10,00 metros com frente para a Rua Joaquim Ferreira da Silva; 35,63 metros à esquerda de quem da Estrada Municipal olham para o imóvel confrontando com o lote 06; 34,46 metros à direita confrontando com o lote 08, encerrando uma área de 350,45 metros quadrados. Imóvel cadastrado na Prefeitura Municipal de Bebedouro sob o n. 041.096.161-00 e Matrícula n. 28.918 registrada no Registro de Imóveis de Bebedouro/SP;

"Deus seja louvado"





PREFEITURA MUNICIPAL DE BEBEDOURO

Pça José Stamato Sobrinho - Nº 45 - CEP 14.701-009 - Cx Postal 361

CNPJ - 45.709.920/0001-11 - Insc. Est. Isenta

BEBEDOURO - Estado de São Paulo



BEBEDOURO PARA TODOS 2009/2012

CCXXIV - um terreno, correspondente ao lote n. 08 da Quadra 22 do loteamento denominado Jardim São Carlos, na cidade e comarca de Bebedouro, Estado de São Paulo, que mede 10,07 metros com frente para a Estrada Municipal BBD-136; 10,00 metros com frente para a Rua Joaquim Ferreira da Silva; 34,46 metros à esquerda de quem da Estrada Municipal olham para o imóvel confrontando com o lote 07; 33,29 metros à direita confrontando com o lote 09, encerrando uma área de 338,75 metros quadrados. Imóvel cadastrado na Prefeitura Municipal de Bebedouro sob o n. 041.096.151-00 e Matrícula n. 28.919 registrada no Registro de Imóveis de Bebedouro/SP;

CCXXV - um terreno, correspondente ao lote n. 09 da Quadra 22 do loteamento denominado Jardim São Carlos, na cidade e comarca de Bebedouro, Estado de São Paulo, que mede 10,07 metros com frente para a Estrada Municipal BBD-136; 10,00 metros com frente para a Rua Joaquim Ferreira da Silva; 33,29 metros à esquerda de quem da Estrada Municipal olham para o imóvel confrontando com o lote 08; 32,11 metros à direita confrontando com o lote 10, encerrando uma área de 327,00 metros quadrados. Imóvel cadastrado na Prefeitura Municipal de Bebedouro sob o n. 041.096.141-00 e Matrícula n. 28.920 registrada no Registro de Imóveis de Bebedouro/SP;

CCXXVI - um terreno, correspondente ao lote n. 10 da Quadra 22 do loteamento denominado Jardim São Carlos, na cidade e comarca de Bebedouro, Estado de São Paulo, que mede 10,07 metros com frente para a Estrada Municipal BBD-136; 10,00 metros com frente para a Rua Joaquim Ferreira da Silva; 32,11 metros à esquerda de quem da Estrada Municipal olham para o imóvel confrontando com o lote 09; 30,94 metros à direita confrontando com o lote 11, encerrando uma área de 315,25 metros quadrados. Imóvel cadastrado na Prefeitura Municipal de Bebedouro sob o n. 041.096.131-00 e Matrícula n. 28.921 registrada no Registro de Imóveis de Bebedouro/SP;

CCXXVII - um terreno, correspondente ao lote n. 11 da Quadra 22 do loteamento denominado Jardim São Carlos, na cidade e comarca de Bebedouro, Estado de São Paulo, que mede 10,07 metros com frente para a Estrada Municipal BBD-136; 10,00 metros com frente para a Rua Joaquim Ferreira da Silva; 30,94 metros à esquerda de quem da Estrada Municipal olham para o imóvel confrontando com o lote 10; 29,77 metros à direita confrontando com o lote 12, encerrando uma área de 303,55 metros quadrados. Imóvel cadastrado na Prefeitura Municipal de Bebedouro sob o n. 041.096.121-00 e Matrícula n. 28.922 registrada no Registro de Imóveis de Bebedouro/SP;

CCXXVIII - um terreno, correspondente ao lote n. 12 da Quadra 22 do loteamento denominado Jardim São Carlos, na cidade e comarca de Bebedouro, Estado de São Paulo, que mede 10,07 metros com frente para a Estrada Municipal BBD-136; 10,00 metros com frente para a Rua Joaquim Ferreira da Silva; 29,77 metros à esquerda de quem da Estrada Municipal olham para o imóvel confrontando com o lote 11; 28,59 metros à direita confrontando com o lote 13, encerrando uma área de 291,80 metros quadrados. Imóvel cadastrado na Prefeitura Municipal de Bebedouro sob o n. 041.096.111-00 e Matrícula n. 28.923 registrada no Registro de Imóveis de Bebedouro/SP;

“Deus seja louvado”





PREFEITURA MUNICIPAL DE BEBEDOURO

Pça José Stamato Sobrinho - Nº 45 - CEP 14.701-009 - Cx Postal 361

CNPJ - 45.709.920/0001-11 - Insc. Est. Isenta

BEBEDOURO - Estado de São Paulo



BEBEDOURO PARA TODOS 2009/2012

CCXXIX - um terreno, correspondente ao lote n. 13 da Quadra 22 do loteamento denominado Jardim São Carlos, na cidade e comarca de Bebedouro, Estado de São Paulo, que mede 10,07 metros com frente para a Estrada Municipal BBD-136; 10,00 metros com frente para a Rua Joaquim Ferreira da Silva; 28,59 metros à esquerda de quem da Estrada Municipal olham para o imóvel confrontando com o lote 12; 27,42 metros à direita confrontando com o lote 14, encerrando uma área de 280,05 metros quadrados. Imóvel cadastrado na Prefeitura Municipal de Bebedouro sob o n. 041.096.101-00 e Matrícula n. 28.924 registrada no Registro de Imóveis de Bebedouro/SP;

CCXXX - um terreno, correspondente ao lote n. 14 da Quadra 22 do loteamento denominado Jardim São Carlos, na cidade e comarca de Bebedouro, Estado de São Paulo, que mede 6,52 metros, mais 3,63 metros com frente para a Estrada Municipal BBD-136; 10,00 metros com frente para a Rua Joaquim Ferreira da Silva; 27,42 metros à esquerda de quem da Estrada Municipal olham para o imóvel confrontando com o lote 13; 26,04 metros à direita confrontando com o lote 15, encerrando uma área de 267,84 metros quadrados. Imóvel cadastrado na Prefeitura Municipal de Bebedouro sob o n. 041.096.091-00 e Matrícula n. 28.925 registrada no Registro de Imóveis de Bebedouro/SP;

CCXXXI - um terreno, correspondente ao lote n. 15 da Quadra 22 do loteamento denominado Jardim São Carlos, na cidade e comarca de Bebedouro, Estado de São Paulo, que mede 10,13 metros com frente para a Estrada Municipal BBD-136; 10,00 metros com frente para a Rua Joaquim Ferreira da Silva; 26,04 metros à esquerda de quem da Estrada Municipal olham para o imóvel confrontando com o lote 14; 24,42 metros à direita confrontando com o lote 16, encerrando uma área de 252,30 metros quadrados. Imóvel cadastrado na Prefeitura Municipal de Bebedouro sob o n. 041.096.081-00 e Matrícula n. 28.926 registrada no Registro de Imóveis de Bebedouro/SP;

CCXXXII - um terreno, correspondente ao lote n. 16 da Quadra 22 do loteamento denominado Jardim São Carlos, na cidade e comarca de Bebedouro, Estado de São Paulo, que mede 12,55 metros com frente para a Estrada Municipal BBD-136; 12,38 metros com frente para a Rua Joaquim Ferreira da Silva; 24,42 metros à esquerda de quem da Estrada Municipal olham para o imóvel confrontando com o lote 15; 22,41 metros à direita confrontando com o lote 17, encerrando uma área de 289,88 metros quadrados. Imóvel cadastrado na Prefeitura Municipal de Bebedouro sob o n. 041.096.068-00 e Matrícula n. 28.927 registrada no Registro de Imóveis de Bebedouro/SP;

CCXXXIII - um terreno, correspondente ao lote n. 17 da Quadra 22 do loteamento denominado Jardim São Carlos, na cidade e comarca de Bebedouro, Estado de São Paulo, que mede 12,66 metros com frente para a Estrada Municipal BBD-136; 12,50 metros com frente para a Rua Joaquim Ferreira da Silva; 22,41 metros à esquerda de quem da Estrada Municipal olham para o imóvel confrontando com o lote 16; 20,38 metros à direita confrontando com o lote 18, encerrando uma área de 267,44 metros quadrados. Imóvel cadastrado na Prefeitura Municipal de Bebedouro sob o n. 041.096.055-00 e Matrícula n. 28.928 registrada no Registro de Imóveis de Bebedouro/SP;

“Deus seja louvado”





PREFEITURA MUNICIPAL DE BEBEDOURO

Pça José Stamato Sobrinho - Nº 45 - CEP 14.701-009 - Cx Postal 361

CNPJ - 45.709.920/0001-11 - Insc. Est. Isenta

BEBEDOURO - Estado de São Paulo



BEBEDOURO PARA TODOS 2009/2012

CCXXXIV - um terreno, correspondente ao lote n. 18 da Quadra 22 do loteamento denominado Jardim São Carlos, na cidade e comarca de Bebedouro, Estado de São Paulo, que mede 13,17 metros com frente para a Estrada Municipal BBD-136; 13,00 metros com frente para a Rua Joaquim Ferreira da Silva; 20,38 metros à esquerda de quem da Estrada Municipal olham para o imóvel confrontando com o lote 17; 18,27 metros à direita confrontando com o lote 19, encerrando uma área de 251,23 metros quadrados. Imóvel cadastrado na Prefeitura Municipal de Bebedouro sob o n. 041.096.042-00 e Matrícula n. 28.929 registrada no Registro de Imóveis de Bebedouro/SP;

CCXXXV - um terreno, irregular em esquina, correspondente ao lote n. 19 da Quadra 22 do loteamento denominado Jardim São Carlos, na cidade e comarca de Bebedouro, Estado de São Paulo, que mede 15,20 metros com frente para a Estrada Municipal BBD-136, mais 14,18 metros ainda com frente para a Estrada Municipal BBD-136; 26,84 metros com frente para a Rua Joaquim Ferreira da Silva; 18,27 metros à esquerda de quem da Estrada Municipal olham para o imóvel confrontando com o lote 18; 17,09 metros à direita em curva de concordância entre a Estrada Municipal BBD-136 e a Rua Joaquim Ferreira da Silva, encerrando uma área de 478,99 metros quadrados. Imóvel cadastrado na Prefeitura Municipal de Bebedouro sob o n. 041.096.001-00 e Matrícula n. 28.930 registrada no Registro de Imóveis de Bebedouro/SP;

Art. 2º A doação a que se refere a presente lei será feita para que a CDHU destine o imóvel doado às finalidades previstas na Lei n. 905, de 18 de dezembro de 1975, sendo que as despesas com a lavratura do instrumento público e com o registro do título junto ao Cartório de Registro de Imóveis ficarão a cargo da CDHU.

Parágrafo único. A doação será irrevogável e irretratável, salvo se for dada ao imóvel destinação diversa da prevista na mencionada lei.

Art. 3º A Prefeitura Municipal se obrigará, na escritura de doação, a responder pela evicção do imóvel, devendo desapropriá-lo e doá-lo novamente ao donatário CDHU se, a qualquer título, for reivindicado por terceiros ou anulada a primeira doação, tudo sem ônus para a CDHU.

Art. 4º A Prefeitura Municipal doadora fornecerá à CDHU toda a documentação e esclarecimentos que se fizerem necessários e forem exigidos antes e após a escritura de doação, inclusive Certidão Negativa de Débito - CND -, expedida pelo Instituto Nacional de Seguro Social, Certidão da Receita Federal Pasep e/ou Pis e Certidão do FGTS para efeito do respectivo registro.

Art. 5º Da escritura de doação deverão constar, obrigatoriamente, todas as cláusulas e condições estabelecidas nesta lei.

Art. 6º Ficam isentos de tributos municipais os bens imóveis, móveis e os serviços integrantes do empreendimento que a Companhia de Desenvolvimento Habitacional e Urbano do Estado de São Paulo - CDHU - implantar neste município, até a comercialização do referido conjunto habitacional, devendo, após isso, a municipalidade lançar os referidos impostos em face dos mutuários beneficiados.

“Deus seja louvado”





PREFEITURA MUNICIPAL DE BEBEDOURO

Pça José Stamato Sobrinho - Nº 45 - CEP 14.701-009 - Cx Postal 361

CNPJ - 45.709.920/0001-11 - Insc. Est. Isenta

BEBEDOURO - Estado de São Paulo



BEBEDOURO PARA TODOS 2009/2012

Art. 7º Esta lei entrará em vigor na data de sua publicação, revogadas as disposições em contrário.

Prefeitura Municipal de Bebedouro 08 de junho de 2010.

João Batista Bianchini
Prefeito Municipal

Publicada na Secretaria da Prefeitura a 08 de junho de 2010.

Ivanira A de Souza
Escrituraria

“Deus seja louvado”





CÂMARA MUNICIPAL DE BEBEDOURO

OEC/254/2010 - je

Bebedouro, Capital Nacional da Laranja, 08 de junho de 2010.

Senhor Prefeito,

Comunico-lhe que foram aprovados, na sessão ordinária realizada ontem, dia 07/06, os Projetos de Lei 86, 87 e 89/2010, todos de autoria do Poder Executivo, bem como foi referendado o nome do Sr. Gilmar Aparecido Feltrin para o cargo de diretor do SAAEB.

Comunico-lhe ainda que foram aprovados, na sessão extraordinária realizada nesta data, dia 08/06, os Projetos de Lei 94, 95, 96 e 97/2010, todos de autoria do Poder Executivo.

Para prosseguimento do processo legislativo, encaminho-lhe em anexo os Autógrafos de Lei de n. 4106 a 4112/2010.

Atenciosamente.


José Baptista de Carvalho Neto
PRÉSIDENTE

Excelentíssimo Senhor
João Batista Bianchini
PREFEITO MUNICIPAL
BEBEDOURO - SP

"Deus Seja Louvado"

Rua Lucas Evangelista, 652 - Fone (17) 3345-9200 - CEP 14.700-425
BEBEDOURO - ESTADO DE SÃO PAULO





CÂMARA MUNICIPAL DE BEBEDOURO

ESTADO DE SÃO PAULO
www.camarabebedouro.sp.gov.br

AUTÓGRAFO DE LEI Nº 4108/2010

Autoriza a alienação de imóveis que especifica, por doação à Companhia de Desenvolvimento Habitacional e Urbano do Estado de São Paulo - CDHU.

De autoria do Poder Executivo

A MESA DA CÂMARA MUNICIPAL DE BEBEDOURO/ESTADO DE SÃO PAULO, usando de suas atribuições legais, regimentais e constitucionais, faz saber que a Câmara Municipal aprovou a seguinte Lei:

Art. 1º Fica a Prefeitura Municipal autorizada a alienar à Companhia de Desenvolvimento Habitacional e Urbano do Estado de São Paulo - CDHU -, por doação, os seguintes imóveis, situados na cidade de Bebedouro, abaixo discriminados:

I - um terreno, correspondente ao lote n. 01 da Quadra 15 do loteamento denominado Jardim São Carlos, na cidade e comarca de Bebedouro, Estado de São Paulo, que mede 12,00 metros com frente para a Rua 22 JSC; 12,00 metros aos fundos confrontando com o lote 03; 21,00 metros à direita de quem da rua olha para o imóvel confrontando com o lote 48; 21,00 metros à esquerda confrontando com o lote 02, todos da mesma quadra; encerrando uma área de 252,00 metros quadrados. Imóvel cadastrado na Prefeitura Municipal de Bebedouro sob o n. 044.091.268-00 e Matrícula n. 28.682 registrada no Registro de Imóveis de Bebedouro/SP;

II - um terreno, irregular em esquina, correspondente ao lote n. 02 da Quadra 15 do loteamento denominado Jardim São Carlos, na cidade e comarca de Bebedouro, Estado de São Paulo, medindo 04,00 metros de frente para a Rua 22 JSC; 13,00 metros aos fundos confrontando com o lote 03; 21,00 metros à direita de quem da rua olha para o imóvel confrontando com o lote 01; 12,00 metros à esquerda confrontando com a Avenida Maria Dias; 14,14 metros em curva de concordância entre a Rua 22 JSC e a Avenida Maria Dias, todos da mesma quadra; encerrando uma área de 255,62 metros quadrados. Imóvel cadastrado na Prefeitura Municipal de Bebedouro sob o n. 044.091.280-00 e Matrícula n. 28.683 registrada no Registro de Imóveis de Bebedouro/SP;

III - um terreno, correspondente ao lote n. 03 da Quadra 15 do loteamento denominado Jardim São Carlos, na cidade e comarca de Bebedouro, Estado de São Paulo, que mede 10,00 metros com frente para a Avenida Maria Dias; 10,00 metros aos fundos confrontando com o lote 46; 25,00 metros à direita de quem da rua olha para o imóvel confrontando com os lotes 01 e 02; 25,00 metros à esquerda confrontando com o lote 04, todos da mesma quadra; encerrando uma área de 250,00 metros quadrados. Imóvel cadastrado na Prefeitura Municipal de Bebedouro sob o n. 044.091.314-00 e Matrícula n. 28.684 registrada no Registro de Imóveis de Bebedouro/SP;

"Deus Seja Louvado"

RUA LUCAS EVANGELISTA, 652 - CEP 14700-425 - TELEFONE: (17) 3345-9200





CÂMARA MUNICIPAL DE BEBEDOURO

ESTADO DE SÃO PAULO
www.camarabebedouro.sp.gov.br

IV - um terreno, correspondente ao lote n. 04 da Quadra 15 do loteamento denominado Jardim São Carlos, na cidade e comarca de Bebedouro, Estado de São Paulo, que mede 10,00 metros com frente para a Avenida Maria Dias; 10,00 metros aos fundos confrontando com o lote 45; 25,00 metros à direita de quem da rua olha para o imóvel confrontando com o lote 03; 25,00 metros à esquerda confrontando com o lote 05, todos da mesma quadra; encerrando uma área de 250,00 metros quadrados. Imóvel cadastrado na Prefeitura Municipal de Bebedouro sob o n. 044.091.324-00 e Matrícula n. 28.685 registrada no Registro de Imóveis de Bebedouro/SP;

V - um terreno, correspondente ao lote n. 05 da Quadra 15 do loteamento denominado Jardim São Carlos, na cidade e comarca de Bebedouro, Estado de São Paulo, que mede 10,00 metros com frente para a Avenida Maria Dias; 10,00 metros aos fundos confrontando com o lote 44; 25,00 metros à direita de quem da rua olha para o imóvel confrontando com o lote 04; 25,00 metros à esquerda confrontando com o lote 06, todos da mesma quadra; encerrando uma área de 250,00 metros quadrados. Imóvel cadastrado na Prefeitura Municipal de Bebedouro sob o n. 044.091.334-00 e Matrícula n. 28.686 registrada no Registro de Imóveis de Bebedouro/SP;

VI - um terreno, correspondente ao lote n. 06 da Quadra 15 do loteamento denominado Jardim São Carlos, na cidade e comarca de Bebedouro, Estado de São Paulo, que mede 10,00 metros com frente para a Avenida Maria Dias; 10,00 metros aos fundos confrontando com o lote 43; 25,00 metros à direita de quem da rua olha para o imóvel confrontando com o lote 05; 25,00 metros à esquerda confrontando com o lote 07, todos da mesma quadra; encerrando uma área de 250,00 metros quadrados. Imóvel cadastrado na Prefeitura Municipal de Bebedouro sob o n. 044.091.344-00 e Matrícula n. 28.687 registrada no Registro de Imóveis de Bebedouro/SP;

VII - um terreno, correspondente ao lote n. 07 da Quadra 15 do loteamento denominado Jardim São Carlos, na cidade e comarca de Bebedouro, Estado de São Paulo, que mede 10,00 metros com frente para a Avenida Maria Dias; 10,00 metros aos fundos confrontando com o lote 42; 25,00 metros à direita de quem da rua olha para o imóvel confrontando com o lote 06; 25,00 metros à esquerda confrontando com o lote 08, todos da mesma quadra; encerrando uma área de 250,00 metros quadrados. Imóvel cadastrado na Prefeitura Municipal de Bebedouro sob o n. 044.091.354-00 e Matrícula n. 28.688 registrada no Registro de Imóveis de Bebedouro/SP;

VIII - um terreno, correspondente ao lote n. 08 da Quadra 15 do loteamento denominado Jardim São Carlos, na cidade e comarca de Bebedouro, Estado de São Paulo, que mede 10,00 metros com frente para a Avenida Maria Dias; 10,00 metros aos fundos confrontando com o lote 41; 25,00 metros à direita de quem da rua olha para o imóvel confrontando com o lote 07; 25,00 metros à esquerda confrontando com o lote 05, todos da mesma quadra; encerrando uma área de 250,00 metros quadrados. Imóvel cadastrado na Prefeitura Municipal de Bebedouro sob o n. 044.091.364-00 e Matrícula n. 28.689 registrada no Registro de Imóveis de Bebedouro/SP;

"Deus Seja Louvado"

RUA LUCAS EVANGELISTA, 652 - CEP 14700-425 - TELEFONE: (17) 3345-9200





CÂMARA MUNICIPAL DE BEBEDOURO

ESTADO DE SÃO PAULO
www.camarabebedouro.sp.gov.br

IX - um terreno, correspondente ao lote n. 09 da Quadra 15 do loteamento denominado Jardim São Carlos, na cidade e comarca de Bebedouro, Estado de São Paulo, que mede 10,00 metros com frente para a Avenida Maria Dias; 10,00 metros aos fundos confrontando com o lote 40; 25,00 metros à direita de quem da rua olha para o imóvel confrontando com o lote 08; 25,00 metros à esquerda confrontando com o lote 10, todos da mesma quadra; encerrando uma área de 250,00 metros quadrados. Imóvel cadastrado na Prefeitura Municipal de Bebedouro sob o n. 044.091.374-00 e Matrícula n. 28.690 registrada no Registro de Imóveis de Bebedouro/SP;

X - um terreno, correspondente ao lote n. 10 da Quadra 15 do loteamento denominado Jardim São Carlos, na cidade e comarca de Bebedouro, Estado de São Paulo, que mede 10,00 metros com frente para a Avenida Maria Dias; 10,00 metros aos fundos confrontando com o lote 39; 25,00 metros à direita de quem da rua olha para o imóvel confrontando com o lote 09; 25,00 metros à esquerda confrontando com o lote 11, todos da mesma quadra; encerrando uma área de 250,00 metros quadrados. Imóvel cadastrado na Prefeitura Municipal de Bebedouro sob o n. 044.091.384-00 e Matrícula n. 28.691 registrada no Registro de Imóveis de Bebedouro/SP;

XI - um terreno, correspondente ao lote n. 11 da Quadra 15 do loteamento denominado Jardim São Carlos, na cidade e comarca de Bebedouro, Estado de São Paulo, que mede 10,00 metros com frente para a Avenida Maria Dias; 10,00 metros aos fundos confrontando com o lote 38; 25,00 metros à direita de quem da rua olha para o imóvel confrontando com o lote 10; 25,00 metros à esquerda confrontando com o lote 12, todos da mesma quadra; encerrando uma área de 250,00 metros quadrados. Imóvel cadastrado na Prefeitura Municipal de Bebedouro sob o n. 044.091.394-00 e Matrícula n. 28.692 registrada no Registro de Imóveis de Bebedouro/SP;


XII - um terreno, correspondente ao lote n. 12 da Quadra 15 do loteamento denominado Jardim São Carlos, na cidade e comarca de Bebedouro, Estado de São Paulo, que mede 10,00 metros com frente para a Avenida Maria Dias; 10,00 metros aos fundos confrontando com o lote 37; 25,00 metros à direita de quem da rua olha para o imóvel confrontando com o lote 11; 25,00 metros à esquerda confrontando com o lote 13, todos da mesma quadra; encerrando uma área de 250,00 metros quadrados. Imóvel cadastrado na Prefeitura Municipal de Bebedouro sob o n. 044.091.404-00 e Matrícula n. 28.693 registrada no Registro de Imóveis de Bebedouro/SP;

XIII - um terreno, correspondente ao lote n. 13 da Quadra 15 do loteamento denominado Jardim São Carlos, na cidade e comarca de Bebedouro, Estado de São Paulo, que mede 10,00 metros com frente para a Avenida Maria Dias; 10,00 metros aos fundos confrontando com o lote 36; 25,00 metros à direita de quem da rua olha para o imóvel confrontando com o lote 12; 25,00 metros à esquerda confrontando com o lote 14, todos da mesma quadra; encerrando uma área de 250,00 metros quadrados. Imóvel cadastrado na Prefeitura Municipal de Bebedouro sob o n. 044.091.414-00 e Matrícula n. 28.694 registrada no Registro de Imóveis de Bebedouro/SP;

"Deus Seja Louvado"

RUA LUCAS EVANGELISTA, 652 - CEP 14700-425 - TELEFONE: (17) 3345-9200





CÂMARA MUNICIPAL DE BEBEDOURO

ESTADO DE SÃO PAULO
www.camarabebedouro.sp.gov.br

XIV - um terreno, correspondente ao lote n. 14 da Quadra 15 do loteamento denominado Jardim São Carlos, na cidade e comarca de Bebedouro, Estado de São Paulo, que mede 10,00 metros com frente para a Avenida Maria Dias; 10,00 metros aos fundos confrontando com o lote 35; 25,00 metros à direita de quem da rua olha para o imóvel confrontando com o lote 13; 25,00 metros à esquerda confrontando com o lote 15, todos da mesma quadra; encerrando uma área de 250,00 metros quadrados. Imóvel cadastrado na Prefeitura Municipal de Bebedouro sob o n. 044.091.424-00 e Matrícula n. 28.695 registrada no Registro de Imóveis de Bebedouro/SP;

XV - um terreno, correspondente ao lote n. 15 da Quadra 15 do loteamento denominado Jardim São Carlos, na cidade e comarca de Bebedouro, Estado de São Paulo, que mede 10,00 metros com frente para a Avenida Maria Dias; 10,00 metros aos fundos confrontando com o lote 34; 25,00 metros à direita de quem da rua olha para o imóvel confrontando com o lote 14; 25,00 metros à esquerda confrontando com o lote 16, todos da mesma quadra; encerrando uma área de 250,00 metros quadrados. Imóvel cadastrado na Prefeitura Municipal de Bebedouro sob o n. 044.091.434-00 e Matrícula n. 28.696 registrada no Registro de Imóveis de Bebedouro/SP;

XVI - um terreno, correspondente ao lote n. 16 da Quadra 15 do loteamento denominado Jardim São Carlos, na cidade e comarca de Bebedouro, Estado de São Paulo, que mede 10,00 metros com frente para a Avenida Maria Dias; 10,00 metros aos fundos confrontando com o lote 33; 25,00 metros à direita de quem da rua olha para o imóvel confrontando com o lote 15; 25,00 metros à esquerda confrontando com o lote 17, todos da mesma quadra; encerrando uma área de 250,00 metros quadrados. Imóvel cadastrado na Prefeitura Municipal de Bebedouro sob o n. 044.091.444-00 e Matrícula n. 28.697 registrada no Registro de Imóveis de Bebedouro/SP;

XVII - um terreno, correspondente ao lote n. 17 da Quadra 15 do loteamento denominado Jardim São Carlos, na cidade e comarca de Bebedouro, Estado de São Paulo, que mede 10,00 metros com frente para a Avenida Maria Dias; 10,00 metros aos fundos confrontando com o lote 32; 25,00 metros à direita de quem da rua olha para o imóvel confrontando com o lote 16; 25,00 metros à esquerda confrontando com o lote 18, todos da mesma quadra; encerrando uma área de 250,00 metros quadrados. Imóvel cadastrado na Prefeitura Municipal de Bebedouro sob o n. 044.091.454-00 e Matrícula n. 28.698 registrada no Registro de Imóveis de Bebedouro/SP;

XVIII - um terreno, correspondente ao lote n. 18 da Quadra 15 do loteamento denominado Jardim São Carlos, na cidade e comarca de Bebedouro, Estado de São Paulo, que mede 10,00 metros com frente para a Avenida Maria Dias; 10,00 metros aos fundos confrontando com o lote 31; 25,00 metros à direita de quem da rua olha para o imóvel confrontando com o lote 17; 25,00 metros à esquerda confrontando com o lote 19, todos da mesma quadra; encerrando uma área de 250,00 metros quadrados. Imóvel cadastrado na Prefeitura Municipal de Bebedouro sob o n. 044.091.464-00 e Matrícula n. 28.699 registrada no Registro de Imóveis de Bebedouro/SP;

"Deus Seja Louvado"

RUA LUCAS EVANGELISTA, 652 - CEP 14700-425 - TELEFONE: (17) 3345-9200





CÂMARA MUNICIPAL DE BEBEDOURO

ESTADO DE SÃO PAULO
www.camarabebedouro.sp.gov.br

XIX - um terreno, correspondente ao lote n. 19 da Quadra 15 do loteamento denominado Jardim São Carlos, na cidade e comarca de Bebedouro, Estado de São Paulo, que mede 10,00 metros com frente para a Avenida Maria Dias; 10,00 metros aos fundos confrontando com o lote 30; 25,00 metros à direita de quem da rua olha para o imóvel confrontando com o lote 18; 25,00 metros à esquerda confrontando com o lote 20, todos da mesma quadra; encerrando uma área de 250,00 metros quadrados. Imóvel cadastrado na Prefeitura Municipal de Bebedouro sob o n. 044.091.474-00 e Matrícula n. 28.700 registrada no Registro de Imóveis de Bebedouro/SP;

XX - um terreno, correspondente ao lote n. 20 da Quadra 15 do loteamento denominado Jardim São Carlos, na cidade e comarca de Bebedouro, Estado de São Paulo, que mede 10,00 metros com frente para a Avenida Maria Dias; 10,00 metros aos fundos confrontando com o lote 29; 25,00 metros à direita de quem da rua olha para o imóvel confrontando com o lote 19; 25,00 metros à esquerda confrontando com o lote 21, todos da mesma quadra; encerrando uma área de 250,00 metros quadrados. Imóvel cadastrado na Prefeitura Municipal de Bebedouro sob o n. 044.091.484-00 e Matrícula n. 28.701 registrada no Registro de Imóveis de Bebedouro/SP;

XXI - um terreno, correspondente ao lote n. 21 da Quadra 15 do loteamento denominado Jardim São Carlos, na cidade e comarca de Bebedouro, Estado de São Paulo, que mede 10,00 metros com frente para a Avenida Maria Dias; 10,00 metros aos fundos confrontando com o lote 28; 25,00 metros à direita de quem da rua olha para o imóvel confrontando com o lote 20; 25,00 metros à esquerda confrontando com o lote 22, todos da mesma quadra; encerrando uma área de 250,00 metros quadrados. Imóvel cadastrado na Prefeitura Municipal de Bebedouro sob o n. 044.091.494-00 e Matrícula n. 28.702 registrada no Registro de Imóveis de Bebedouro/SP;


XXII - um terreno, correspondente ao lote n. 22 da Quadra 15 do loteamento denominado Jardim São Carlos, na cidade e comarca de Bebedouro, Estado de São Paulo, que mede 10,00 metros com frente para a Avenida Maria Dias; 10,00 metros aos fundos confrontando com o lote 27; 25,00 metros à direita de quem da rua olha para o imóvel confrontando com o lote 21; 25,00 metros à esquerda confrontando com os lotes 23 e 24, todos da mesma quadra; encerrando uma área de 250,00 metros quadrados. Imóvel cadastrado na Prefeitura Municipal de Bebedouro sob o n. 044.091.504-00 e Matrícula n. 28.703 registrada no Registro de Imóveis de Bebedouro/SP;

XXIII - um terreno, irregular em esquina, correspondente ao lote n. 23 da Quadra 15 do loteamento denominado Jardim São Carlos, na cidade e comarca de Bebedouro, Estado de São Paulo, medindo 4,00 metros com frente para a Rua Augustinho de Britto; 13,00 metros aos fundos confrontando com o lote 22; 12,00 metros à direita de quem da rua olha para o imóvel confrontando com a Avenida Maria Dias; 14,14 metros em curva de concordância entre a Rua Augustinho de Britto e a Avenida Maria Dias; 21,00 metros à esquerda confrontando com o lote 24, todos da mesma quadra; encerrando uma área de 255,62 metros quadrados. Imóvel cadastrado na Prefeitura Municipal de Bebedouro sob o n. 044.091.514-00 e Matrícula n. 28.704 registrada no Registro de Imóveis de Bebedouro/SP;

"Deus Seja Louvado"

RUA LUCAS EVANGELISTA, 652 - CEP 14700-425 - TELEFONE: (17) 3345-9200





CÂMARA MUNICIPAL DE BEBEDOURO

ESTADO DE SÃO PAULO
www.camarabebedouro.sp.gov.br

XXIV - um terreno, correspondente ao lote n. 24 da Quadra 15 do loteamento denominado Jardim São Carlos, na cidade e comarca de Bebedouro, Estado de São Paulo, que mede 12,00 metros com frente para a Rua Augustinho de Britto; 12,00 metros aos fundos confrontando com o lote 22; 21,00 metros à direita de quem da rua olha para o imóvel confrontando com o lote 23; 21,00 metros à esquerda confrontando com o lote 25, todos da mesma quadra; encerrando uma área de 252,00 metros quadrados. Imóvel cadastrado na Prefeitura Municipal de Bebedouro sob o n. 044.091.548-00 e Matrícula n. 28.705 registrada no Registro de Imóveis de Bebedouro/SP;

XXV - um terreno, correspondente ao lote n. 25 da Quadra 15 do loteamento denominado Jardim São Carlos, na cidade e comarca de Bebedouro, Estado de São Paulo, que mede 12,00 metros com frente para a Rua Augustinho de Britto; 12,00 metros aos fundos confrontando com o lote 27; 21,00 metros à direita de quem da rua olha para o imóvel confrontando com o lote 24; 21,00 metros à esquerda confrontando com o lote 26, todos da mesma quadra; encerrando uma área de 252,00 metros quadrados. Imóvel cadastrado na Prefeitura Municipal de Bebedouro sob o n. 044.091.560-00 e Matrícula n. 28.706 registrada no Registro de Imóveis de Bebedouro/SP;

XXVI - um terreno, correspondente ao lote n. 26 da Quadra 15 do loteamento denominado Jardim São Carlos, na cidade e comarca de Bebedouro, Estado de São Paulo, medindo 4,00 metros com frente para a Rua Augustinho de Britto; 13,00 metros aos fundos confrontando com o lote 27; 21,00 metros à direita de quem da rua olha para o imóvel confrontando com o lote 25; 12,00 metros à esquerda confrontando com a Rua José Janota; 14,14 metros em curva de concordância entre a Rua José Janota e a Rua Augustinho de Britto, todos da mesma quadra; encerrando uma área de 255,62 metros quadrados. Imóvel cadastrado na Prefeitura Municipal de Bebedouro sob o n. 044.091.001-00 e Matrícula n. 28.707 registrada no Registro de Imóveis de Bebedouro/SP;


XXVII - um terreno, correspondente ao lote n. 27 da Quadra 15 do loteamento denominado Jardim São Carlos, na cidade e comarca de Bebedouro, Estado de São Paulo, que mede 10,00 metros com frente para a Rua José Janota; 10,00 metros aos fundos confrontando com o lote 22; 25,00 metros à direita de quem da rua olha para o imóvel confrontando com os lotes 25 e 26; 25,00 metros à esquerda confrontando com o lote 28, todos da mesma quadra; encerrando uma área de 250,00 metros quadrados. Imóvel cadastrado na Prefeitura Municipal de Bebedouro sob o n. 044.091.022-00 e Matrícula n. 28.708 registrada no Registro de Imóveis de Bebedouro/SP;

XXVIII - um terreno, correspondente ao lote n. 28 da Quadra 15 do loteamento denominado Jardim São Carlos, na cidade e comarca de Bebedouro, Estado de São Paulo, que mede 10,00 metros com frente para a Rua José Janota; 10,00 metros aos fundos confrontando com o lote 21; 25,00 metros à direita de quem da rua olha para o imóvel confrontando com o lote 27; 25,00 metros à esquerda confrontando com o lote 29, todos da mesma quadra; encerrando uma área de 250,00 metros quadrados. Imóvel cadastrado na Prefeitura Municipal de Bebedouro sob o n. 044.091.032-00 e Matrícula n. 28.709 registrada no Registro de Imóveis de Bebedouro/SP;

"Deus Seja Louvado"

RUA LUCAS EVANGELISTA, 652 - CEP 14700-425 - TELEFONE: (17) 3345-9200





CÂMARA MUNICIPAL DE BEBEDOURO

ESTADO DE SÃO PAULO
www.camarabebedouro.sp.gov.br

XXIX - um terreno, correspondente ao lote n. 29 da Quadra 15 do loteamento denominado Jardim São Carlos, na cidade e comarca de Bebedouro, Estado de São Paulo, que mede 10,00 metros com frente para a Rua José Janota; 10,00 metros aos fundos confrontando com o lote 20; 25,00 metros à direita de quem da rua olha para o imóvel confrontando com o lote 28; 25,00 metros à esquerda confrontando com o lote 30, todos da mesma quadra; encerrando uma área de 250,00 metros quadrados. Imóvel cadastrado na Prefeitura Municipal de Bebedouro sob o n. 044.091.042-00 e Matrícula n. 28.710 registrada no Registro de Imóveis de Bebedouro/SP;

XXX - um terreno, correspondente ao lote n. 30 da Quadra 15 do loteamento denominado Jardim São Carlos, na cidade e comarca de Bebedouro, Estado de São Paulo, que mede 10,00 metros com frente para a Rua José Janota; 10,00 metros aos fundos confrontando com o lote 19; 25,00 metros à direita de quem da rua olha para o imóvel confrontando com o lote 29; 25,00 metros à esquerda confrontando com o lote 31, todos da mesma quadra; encerrando uma área de 250,00 metros quadrados. Imóvel cadastrado na Prefeitura Municipal de Bebedouro sob o n. 044.091.052-00 e Matrícula n. 28.711 registrada no Registro de Imóveis de Bebedouro/SP;

XXXI - um terreno, correspondente ao lote n. 31 da Quadra 15 do loteamento denominado Jardim São Carlos, na cidade e comarca de Bebedouro, Estado de São Paulo, que mede 10,00 metros com frente para a Rua José Janota; 10,00 metros aos fundos confrontando com o lote 18; 25,00 metros à direita de quem da rua olha para o imóvel confrontando com o lote 30; 25,00 metros à esquerda confrontando com o lote 32, todos da mesma quadra; encerrando uma área de 250,00 metros quadrados. Imóvel cadastrado na Prefeitura Municipal de Bebedouro sob o n. 044.091.062-00 e Matrícula n. 28.712 registrada no Registro de Imóveis de Bebedouro/SP;

XXXII - um terreno, correspondente ao lote n. 32 da Quadra 15 do loteamento denominado Jardim São Carlos, na cidade e comarca de Bebedouro, Estado de São Paulo, que mede 10,00 metros com frente para a Rua José Janota; 10,00 metros aos fundos confrontando com o lote 17; 25,00 metros à direita de quem da rua olha para o imóvel confrontando com o lote 31; 25,00 metros à esquerda confrontando com o lote 33, todos da mesma quadra; encerrando uma área de 250,00 metros quadrados. Imóvel cadastrado na Prefeitura Municipal de Bebedouro sob o n. 044.091.072-00 e Matrícula n. 28.713 registrada no Registro de Imóveis de Bebedouro/SP;

XXXIII - um terreno, correspondente ao lote n. 33 da Quadra 15 do loteamento denominado Jardim São Carlos, na cidade e comarca de Bebedouro, Estado de São Paulo, que mede 10,00 metros com frente para a Rua José Janota; 10,00 metros aos fundos confrontando com o lote 16; 25,00 metros à direita de quem da rua olha para o imóvel confrontando com o lote 32; 25,00 metros à esquerda confrontando com o lote 34, todos da mesma quadra; encerrando uma área de 250,00 metros quadrados. Imóvel cadastrado na Prefeitura Municipal de Bebedouro sob o n. 044.091.082-00 e Matrícula n. 28.714 registrada no Registro de Imóveis de Bebedouro/SP;

"Deus Seja Louvado"

RUA LUCAS EVANGELISTA, 652 - CEP 14700-425 - TELEFONE: (17) 3345-9200





CÂMARA MUNICIPAL DE BEBEDOURO

ESTADO DE SÃO PAULO
www.camarabebedouro.sp.gov.br

XXXIV - um terreno, correspondente ao lote n. 34 da Quadra 15 do loteamento denominado Jardim São Carlos, na cidade e comarca de Bebedouro, Estado de São Paulo, que mede 10,00 metros com frente para a Rua José Janota; 10,00 metros aos fundos confrontando com o lote 15; 25,00 metros à direita de quem da rua olha para o imóvel confrontando com o lote 33; 25,00 metros à esquerda confrontando com o lote 35, todos da mesma quadra; encerrando uma área de 250,00 metros quadrados. Imóvel cadastrado na Prefeitura Municipal de Bebedouro sob o n. 044.091.092-00 e Matrícula n. 28.715 registrada no Registro de Imóveis de Bebedouro/SP;

XXXV - um terreno, correspondente ao lote n. 35 da Quadra 15 do loteamento denominado Jardim São Carlos, na cidade e comarca de Bebedouro, Estado de São Paulo, que mede 10,00 metros com frente para a Rua José Janota; 10,00 metros aos fundos confrontando com o lote 14; 25,00 metros à direita de quem da rua olha para o imóvel confrontando com o lote 34; 25,00 metros à esquerda confrontando com o lote 36, todos da mesma quadra; encerrando uma área de 250,00 metros quadrados. Imóvel cadastrado na Prefeitura Municipal de Bebedouro sob o n. 044.091.102-00 e Matrícula n. 28.716 registrada no Registro de Imóveis de Bebedouro/SP;

XXXVI - um terreno, correspondente ao lote n. 36 da Quadra 15 do loteamento denominado Jardim São Carlos, na cidade e comarca de Bebedouro, Estado de São Paulo, que mede 10,00 metros com frente para a Rua José Janota; 10,00 metros aos fundos confrontando com o lote 13; 25,00 metros à direita de quem da rua olha para o imóvel confrontando com o lote 35; 25,00 metros à esquerda confrontando com o lote 37, todos da mesma quadra; encerrando uma área de 250,00 metros quadrados. Imóvel cadastrado na Prefeitura Municipal de Bebedouro sob o n. 044.091.112-00 e Matrícula n. 28.717 registrada no Registro de Imóveis de Bebedouro/SP;

XXXVII - um terreno, correspondente ao lote n. 37 da Quadra 15 do loteamento denominado Jardim São Carlos, na cidade e comarca de Bebedouro, Estado de São Paulo, que mede 10,00 metros com frente para a Rua José Janota; 10,00 metros aos fundos confrontando com o lote 12; 25,00 metros à direita de quem da rua olha para o imóvel confrontando com o lote 36; 25,00 metros à esquerda confrontando com o lote 38, todos da mesma quadra; encerrando uma área de 250,00 metros quadrados. Imóvel cadastrado na Prefeitura Municipal de Bebedouro sob o n. 044.091.122-00 Matrícula n. 28.718 registrada no Registro de Imóveis de Bebedouro/SP;

XXXVIII - um terreno, correspondente ao lote n. 38 da Quadra 15 do loteamento denominado Jardim São Carlos, na cidade e comarca de Bebedouro, Estado de São Paulo, que mede 10,00 metros com frente para a Rua José Janota; 10,00 metros aos fundos confrontando com o lote 11; 25,00 metros à direita de quem da rua olha para o imóvel confrontando com o lote 37; 25,00 metros à esquerda confrontando com o lote 39, todos da mesma quadra; encerrando uma área de 250,00 metros quadrados. Imóvel cadastrado na Prefeitura Municipal de Bebedouro sob o n. 044.091.132-00 e Matrícula n. 28.719 registrada no Registro de Imóveis de Bebedouro/SP;

"Deus Seja Louvado"

RUA LUCAS EVANGELISTA, 652 - CEP 14700-425 - TELEFONE: (17) 3345-9200





CÂMARA MUNICIPAL DE BEBEDOURO

ESTADO DE SÃO PAULO
www.camarabebedouro.sp.gov.br

XXXIX - um terreno, correspondente ao lote n. 39 da Quadra 15 do loteamento denominado Jardim São Carlos, na cidade e comarca de Bebedouro, Estado de São Paulo, que mede 10,00 metros com frente para a Rua José Janota; 10,00 metros aos fundos confrontando com o lote 10; 25,00 metros à direita de quem da rua olha para o imóvel confrontando com o lote 38; 25,00 metros à esquerda confrontando com o lote 40, todos da mesma quadra; encerrando uma área de 250,00 metros quadrados. Imóvel cadastrado na Prefeitura Municipal de Bebedouro sob o n. 044.091.142-00 e Matrícula n. 28.720 registrada no Registro de Imóveis de Bebedouro/SP;

XL - um terreno, correspondente ao lote n. 40 da Quadra 15 do loteamento denominado Jardim São Carlos, na cidade e comarca de Bebedouro, Estado de São Paulo, que mede 10,00 metros com frente para a Rua José Janota; 10,00 metros aos fundos confrontando com o lote 09; 25,00 metros à direita de quem da rua olha para o imóvel confrontando com o lote 39; 25,00 metros à esquerda confrontando com o lote 41, todos da mesma quadra; encerrando uma área de 250,00 metros quadrados. Imóvel cadastrado na Prefeitura Municipal de Bebedouro sob o n. 044.091.152-00 e Matrícula n. 28.721 registrada no Registro de Imóveis de Bebedouro/SP;

XLI - um terreno, correspondente ao lote n. 41 da Quadra 15 do loteamento denominado Jardim São Carlos, na cidade e comarca de Bebedouro, Estado de São Paulo, que mede 10,00 metros com frente para a Rua José Janota; 10,00 metros aos fundos confrontando com o lote 08; 25,00 metros à direita de quem da rua olha para o imóvel confrontando com o lote 40; 25,00 metros à esquerda confrontando com o lote 42, todos da mesma quadra; encerrando uma área de 250,00 metros quadrados. Imóvel cadastrado na Prefeitura Municipal de Bebedouro sob o n. 044.091.162-00 e Matrícula n. 28.722 registrada no Registro de Imóveis de Bebedouro/SP;


XLII - um terreno, correspondente ao lote n. 42 da Quadra 15 do loteamento denominado Jardim São Carlos, na cidade e comarca de Bebedouro, Estado de São Paulo, que mede 10,00 metros com frente para a Rua José Janota; 10,00 metros aos fundos confrontando com o lote 07; 25,00 metros à direita de quem da rua olha para o imóvel confrontando com o lote 41; 25,00 metros à esquerda confrontando com o lote 43, todos da mesma quadra; encerrando uma área de 250,00 metros quadrados. Imóvel cadastrado na Prefeitura Municipal de Bebedouro sob o n. 044.091.172-00 e Matrícula n. 28.723 registrada no Registro de Imóveis de Bebedouro/SP;

XLIII - um terreno, correspondente ao lote n. 43 da Quadra 15 do loteamento denominado Jardim São Carlos, na cidade e comarca de Bebedouro, Estado de São Paulo, que mede 10,00 metros com frente para a Rua José Janota; 10,00 metros aos fundos confrontando com o lote 06; 25,00 metros à direita de quem da rua olha para o imóvel confrontando com o lote 42; 25,00 metros à esquerda confrontando com o lote 44, todos da mesma quadra; encerrando uma área de 250,00 metros quadrados. Imóvel cadastrado na Prefeitura Municipal de Bebedouro sob o n. 044.091.182-00 e Matrícula n. 28.724 registrada no Registro de Imóveis de Bebedouro/SP;

"Deus Seja Louvado"

RUA LUCAS EVANGELISTA, 652 - CEP 14700-425 - TELEFONE: (17) 3345-9200





CÂMARA MUNICIPAL DE BEBEDOURO

ESTADO DE SÃO PAULO
www.camarabebedouro.sp.gov.br

XLIV - um terreno, correspondente ao lote n. 44 da Quadra 15 do loteamento denominado Jardim São Carlos, na cidade e comarca de Bebedouro, Estado de São Paulo, que mede 10,00 metros com frente para a Rua José Janota; 10,00 metros aos fundos confrontando com o lote 05; 25,00 metros à direita de quem da rua olha para o imóvel confrontando com o lote 43; 25,00 metros à esquerda confrontando com o lote 45, todos da mesma quadra; encerrando uma área de 250,00 metros quadrados. Imóvel cadastrado na Prefeitura Municipal de Bebedouro sob o n. 044.091.192-00 e Matrícula n. 28.725 registrada no Registro de Imóveis de Bebedouro/SP;

XLV - um terreno, correspondente ao lote n. 45 da Quadra 15 do loteamento denominado Jardim São Carlos, na cidade e comarca de Bebedouro, Estado de São Paulo, que mede 10,00 metros com frente para a Rua José Janota; 10,00 metros aos fundos confrontando com o lote 04; 25,00 metros à direita de quem da rua olha para o imóvel confrontando com o lote 44; 25,00 metros à esquerda confrontando com o lote 46, todos da mesma quadra; encerrando uma área de 250,00 metros quadrados. Imóvel cadastrado na Prefeitura Municipal de Bebedouro sob o n. 044.091.202-00 e Matrícula n. 28.726 registrada no Registro de Imóveis de Bebedouro/SP;

XLVI - um terreno, correspondente ao lote n. 46 da Quadra 15 do loteamento denominado Jardim São Carlos, na cidade e comarca de Bebedouro, Estado de São Paulo, que mede 10,00 metros com frente para a Rua José Janota; 10,00 metros aos fundos confrontando com o lote 03; 25,00 metros à direita de quem da rua olha para o imóvel confrontando com o lote 45; 25,00 metros à esquerda confrontando com os lotes 47 e 48, todos da mesma quadra; encerrando uma área de 250,00 metros quadrados. Imóvel cadastrado na Prefeitura Municipal de Bebedouro sob o n. 044.091.212-00 e Matrícula n. 28.727 registrada no Registro de Imóveis de Bebedouro/SP;

XLVII - um terreno, irregular em esquina, correspondente ao lote n. 47 da Quadra 15 do loteamento denominado Jardim São Carlos, na cidade e comarca de Bebedouro, Estado de São Paulo, medindo 4,00 metros de frente para a Rua 22 JCS; 13,00 metros aos fundos confrontando com o lote 46; 12,00 metros à direita de quem da rua olha para o imóvel confrontando com a Rua José Janota; 14,14 metros em curva de concordância entre a Rua José Janota e a Rua 22 JSC; 21,00 à esquerda confrontando com o lote 48, todos da mesma quadra; encerrando uma área de 255,62 metros quadrados. Imóvel cadastrado na Prefeitura Municipal de Bebedouro sob o n. 044.091.222-00 e Matrícula n. 28.728 registrada no Registro de Imóveis de Bebedouro/SP;

XLVIII - um terreno, correspondente ao lote n. 48 da Quadra 15 do loteamento denominado Jardim São Carlos, na cidade e comarca de Bebedouro, Estado de São Paulo, que mede 12,00 metros com frente para a Rua 22 JSC; 12,00 metros aos fundos confrontando com o lote 46; 21,00 metros à direita de quem da rua olha para o imóvel confrontando com o lote 47; 21,00 metros à esquerda confrontando com o lote 01, todos da mesma quadra; encerrando uma área de 252,00 metros quadrados. Imóvel cadastrado na Prefeitura Municipal de Bebedouro sob o n. 044.091.256-00 e Matrícula n. 28.729 registrada no Registro de Imóveis de Bebedouro/SP;

"Deus Seja Louvado"

RUA LUCAS EVANGELISTA, 652 - CEP 14700-425 - TELEFONE: (17) 3345-9200





CÂMARA MUNICIPAL DE BEBEDOURO

ESTADO DE SÃO PAULO
www.camarabebedouro.sp.gov.br

XLIX - um terreno, correspondente ao lote n. 01 da Quadra 17 do loteamento denominado Jardim São Carlos, na cidade e comarca de Bebedouro, Estado de São Paulo, que mede 12,00 metros com frente para a Rua José Janota; 12,00 metros aos fundos confrontando com o lote 03; 21,00 metros à direita de quem da rua olha para o imóvel confrontando com o lote 42; 21,00 metros à esquerda confrontando com o lote 02, todos da mesma quadra; encerrando uma área de 252,00 metros quadrados. Imóvel cadastrado na Prefeitura Municipal de Bebedouro sob o n. 044.095.288-00 e Matrícula n. 28.732 registrada no Registro de Imóveis de Bebedouro/SP;

L - um terreno, irregular em esquina, correspondente ao lote n. 02 da Quadra 17 do loteamento denominado Jardim São Carlos, na cidade e comarca de Bebedouro, Estado de São Paulo, medindo 04,00 metros de frente para a Rua José Janota; 13,00 metros aos fundos confrontando com o lote 03; 21,00 metros à direita de quem da rua olha para o imóvel confrontando com o lote 01; 12,00 metros à esquerda confrontando com a Rua Augustinho de Britto; 14,14 metros em curva de concordância entre a Rua José Janota e a Rua Augustinho de Britto; todos da mesma quadra; encerrando uma área de 255,62 metros quadrados. Imóvel cadastrado na Prefeitura Municipal de Bebedouro sob o n. 044.095.300-00 e Matrícula n. 28.733 registrada no Registro de Imóveis de Bebedouro/SP;

LI - um terreno, correspondente ao lote n. 03 da Quadra 17 do loteamento denominado Jardim São Carlos, na cidade e comarca de Bebedouro, Estado de São Paulo, que mede 10,00 metros com frente para a Rua Augustinho de Britto; 10,00 metros aos fundos confrontando com o lote 40; 25,00 metros à direita de quem da rua olha para o imóvel confrontando com os lotes 02 e 01; 25,00 metros à esquerda confrontando com o lote 04, todos da mesma quadra; encerrando uma área de 250,00 metros quadrados. Imóvel cadastrado na Prefeitura Municipal de Bebedouro sob o n. 044.095.334-00 e Matrícula n. 28.734 registrada no Registro de Imóveis de Bebedouro/SP;

LII - um terreno, correspondente ao lote n. 04 da Quadra 17 do loteamento denominado Jardim São Carlos, na cidade e comarca de Bebedouro, Estado de São Paulo, que mede 10,00 metros com frente para a Rua Augustinho de Britto; 10,00 metros aos fundos confrontando com o lote 39; 25,00 metros à direita de quem da rua olha para o imóvel confrontando com o lote 03; 25,00 metros à esquerda confrontando com o lote 05, todos da mesma quadra; encerrando uma área de 250,00 metros quadrados. Imóvel cadastrado na Prefeitura Municipal de Bebedouro sob o n. 044.095.344-00 e Matrícula n. 28.735 registrada no Registro de Imóveis de Bebedouro/SP;

LIII - um terreno, correspondente ao lote n. 05 da Quadra 17 do loteamento denominado Jardim São Carlos, na cidade e comarca de Bebedouro, Estado de São Paulo, que mede 10,00 metros com frente para a Rua Augustinho de Britto; 10,00 metros aos fundos confrontando com o lote 38; 25,00 metros à direita de quem da rua olha para o imóvel confrontando com o lote 04; 25,00 metros à esquerda confrontando com o lote 06, todos da mesma quadra; encerrando uma área de 250,00 metros quadrados. Imóvel cadastrado na Prefeitura Municipal de Bebedouro sob o n. 044.095.354-00 e Matrícula n. 28.736 registrada no Registro de Imóveis de Bebedouro/SP;

"Deus Seja Louvado"

RUA LUCAS EVANGELISTA, 652 - CEP 14700-425 - TELEFONE: (17) 3345-9200





CÂMARA MUNICIPAL DE BEBEDOURO

ESTADO DE SÃO PAULO
www.camarabebedouro.sp.gov.br

LIV - um terreno, correspondente ao lote n. 06 da Quadra 17 do loteamento denominado Jardim São Carlos, na cidade e comarca de Bebedouro, Estado de São Paulo, que mede 10,00 metros com frente para a Rua Augustinho de Britto; 10,00 metros aos fundos confrontando com o lote 37; 25,00 metros à direita de quem da rua olha para o imóvel confrontando com o lote 05; 25,00 metros à esquerda confrontando com o lote 07, todos da mesma quadra; encerrando uma área de 250,00 metros quadrados. Imóvel cadastrado na Prefeitura Municipal de Bebedouro sob o n. 044.095.364-00 e Matrícula n. 28.737 registrada no Registro de Imóveis de Bebedouro/SP;

LV - um terreno, correspondente ao lote n. 07 da Quadra 17 do loteamento denominado Jardim São Carlos, na cidade e comarca de Bebedouro, Estado de São Paulo, que mede 10,00 metros com frente para a Rua Augustinho de Britto; 10,00 metros aos fundos confrontando com o lote 36; 25,00 metros à direita de quem da rua olha para o imóvel confrontando com o lote 06; 25,00 metros à esquerda confrontando com o lote 08, todos da mesma quadra; encerrando uma área de 250,00 metros quadrados. Imóvel cadastrado na Prefeitura Municipal de Bebedouro sob o n. 044.095.374-00 e Matrícula n. 28.738 registrada no Registro de Imóveis de Bebedouro/SP;

LVI - um terreno, correspondente ao lote n. 08 da Quadra 17 do loteamento denominado Jardim São Carlos, na cidade e comarca de Bebedouro, Estado de São Paulo, que mede 10,00 metros com frente para a Rua Augustinho de Britto; 10,00 metros aos fundos confrontando com o lote 35; 25,00 metros à direita de quem da rua olha para o imóvel confrontando com o lote 07; 25,00 metros à esquerda confrontando com o lote 09, todos da mesma quadra; encerrando uma área de 250,00 metros quadrados. Imóvel cadastrado na Prefeitura Municipal de Bebedouro sob o n. 044.095.384-00 e Matrícula n. 28.739 registrada no Registro de Imóveis de Bebedouro/SP;

LVII - um terreno, correspondente ao lote n. 09 da Quadra 17 do loteamento denominado Jardim São Carlos, na cidade e comarca de Bebedouro, Estado de São Paulo, que mede 10,00 metros com frente para a Rua Augustinho de Britto; 10,00 metros aos fundos confrontando com o lote 34; 25,00 metros à direita de quem da rua olha para o imóvel confrontando com o lote 08; 25,00 metros à esquerda confrontando com o lote 10, todos da mesma quadra; encerrando uma área de 250,00 metros quadrados. Imóvel cadastrado na Prefeitura Municipal de Bebedouro sob o n. 044.095.394-00 e Matrícula n. 28.740 registrada no Registro de Imóveis de Bebedouro/SP;

LVIII - um terreno, correspondente ao lote n. 10 da Quadra 17 do loteamento denominado Jardim São Carlos, na cidade e comarca de Bebedouro, Estado de São Paulo, que mede 10,00 metros com frente para a Rua Augustinho de Britto; 10,00 metros aos fundos confrontando com o lote 33; 25,00 metros à direita de quem da rua olha para o imóvel confrontando com o lote 09; 25,00 metros à esquerda confrontando com o lote 11, todos da mesma quadra; encerrando uma área de 250,00 metros quadrados. Imóvel cadastrado na Prefeitura Municipal de Bebedouro sob o n. 044.095.404-00 e Matrícula n. 28.741 registrada no Registro de Imóveis de Bebedouro/SP;

"Deus Seja Louvado"

RUA LUCAS EVANGELISTA, 652 - CEP 14700-425 - TELEFONE: (17) 3345-9200





CÂMARA MUNICIPAL DE BEBEDOURO

ESTADO DE SÃO PAULO
www.camarabebedouro.sp.gov.br

LIX - um terreno, correspondente ao lote n. 11 da Quadra 17 do loteamento denominado Jardim São Carlos, na cidade e comarca de Bebedouro, Estado de São Paulo, que mede 10,00 metros com frente para a Rua Augustinho de Britto; 10,00 metros aos fundos confrontando com o lote 32; 25,00 metros à direita de quem da rua olha para o imóvel confrontando com o lote 10; 25,00 metros à esquerda confrontando com o lote 12, todos da mesma quadra; encerrando uma área de 250,00 metros quadrados. Imóvel cadastrado na Prefeitura Municipal de Bebedouro sob o n. 044.095.414-00 e Matrícula n. 28.742 registrada no Registro de Imóveis de Bebedouro/SP;

LX - um terreno, correspondente ao lote n. 12 da Quadra 17 do loteamento denominado Jardim São Carlos, na cidade e comarca de Bebedouro, Estado de São Paulo, que mede 10,00 metros com frente para a Rua Augustinho de Britto; 10,00 metros aos fundos confrontando com o lote 31; 25,00 metros à direita de quem da rua olha para o imóvel confrontando com o lote 11; 25,00 metros à esquerda confrontando com o lote 13, todos da mesma quadra; encerrando uma área de 250,00 metros quadrados. Imóvel cadastrado na Prefeitura Municipal de Bebedouro sob o n. 044.095.424-00 e Matrícula n. 28.743 registrada no Registro de Imóveis de Bebedouro/SP;

LXI - um terreno, correspondente ao lote n. 13 da Quadra 17 do loteamento denominado Jardim São Carlos, na cidade e comarca de Bebedouro, Estado de São Paulo, que mede 10,00 metros com frente para a Rua Augustinho de Britto; 10,00 metros aos fundos confrontando com o lote 30; 25,00 metros à direita de quem da rua olha para o imóvel confrontando com o lote 12; 25,00 metros à esquerda confrontando com o lote 14, todos da mesma quadra; encerrando uma área de 250,00 metros quadrados. Imóvel cadastrado na Prefeitura Municipal de Bebedouro sob o n. 044.095.434-00 e Matrícula n. 28.744 registrada no Registro de Imóveis de Bebedouro/SP;

LXII - um terreno, correspondente ao lote n. 14 da Quadra 17 do loteamento denominado Jardim São Carlos, na cidade e comarca de Bebedouro, Estado de São Paulo, que mede 10,00 metros com frente para a Rua Augustinho de Britto; 10,00 metros aos fundos confrontando com o lote 29; 25,00 metros à direita de quem da rua olha para o imóvel confrontando com o lote 13; 25,00 metros à esquerda confrontando com o lote 15, todos da mesma quadra; encerrando uma área de 250,00 metros quadrados. Imóvel cadastrado na Prefeitura Municipal de Bebedouro sob o n. 044.095.444-00 e Matrícula n. 28.745 registrada no Registro de Imóveis de Bebedouro/SP;

LXIII - um terreno, correspondente ao lote n. 15 da Quadra 17 do loteamento denominado Jardim São Carlos, na cidade e comarca de Bebedouro, Estado de São Paulo, que mede 10,00 metros com frente para a Rua Augustinho de Britto; 10,00 metros aos fundos confrontando com o lote 28; 25,00 metros à direita de quem da rua olha para o imóvel confrontando com o lote 14; 25,00 metros à esquerda confrontando com o lote 16, todos da mesma quadra; encerrando uma área de 250,00 metros quadrados. Imóvel cadastrado na Prefeitura Municipal de Bebedouro sob o n. 044.095.454-00 e Matrícula n. 28.746 registrada no Registro de Imóveis de Bebedouro/SP;

"Deus Seja Louvado"

RUA LUCAS EVANGELISTA, 652 - CEP 14700-425 - TELEFONE: (17) 3345-9200





CÂMARA MUNICIPAL DE BEBEDOURO

ESTADO DE SÃO PAULO
www.camarabebedouro.sp.gov.br

LXIV - um terreno, correspondente ao lote n. 16 da Quadra 17 do loteamento denominado Jardim São Carlos, na cidade e comarca de Bebedouro, Estado de São Paulo, que mede 10,00 metros com frente para a Rua Augustinho de Britto; 10,00 metros aos fundos confrontando com o lote 27; 25,00 metros à direita de quem da rua olha para o imóvel confrontando com o lote 15; 25,00 metros à esquerda confrontando com o lote 17, todos da mesma quadra; encerrando uma área de 250,00 metros quadrados. Imóvel cadastrado na Prefeitura Municipal de Bebedouro sob o n. 044.095.464-00 e Matrícula n. 28.747 registrada no Registro de Imóveis de Bebedouro/SP;

LXV - um terreno, correspondente ao lote n. 17 da Quadra 17 do loteamento denominado Jardim São Carlos, na cidade e comarca de Bebedouro, Estado de São Paulo, que mede 10,00 metros com frente para a Rua Augustinho de Britto; 10,00 metros aos fundos confrontando com o lote 26; 25,00 metros à direita de quem da rua olha para o imóvel confrontando com o lote 16; 25,00 metros à esquerda confrontando com o lote 18, todos da mesma quadra; encerrando uma área de 250,00 metros quadrados. Imóvel cadastrado na Prefeitura Municipal de Bebedouro sob o n. 044.095.474-00 e Matrícula n. 28.748 registrada no Registro de Imóveis de Bebedouro/SP;

LXVI - um terreno, correspondente ao lote n. 18 da Quadra 17 do loteamento denominado Jardim São Carlos, na cidade e comarca de Bebedouro, Estado de São Paulo, que mede 10,00 metros com frente para a Rua Augustinho de Britto; 10,00 metros aos fundos confrontando com o lote 25; 25,00 metros à direita de quem da rua olha para o imóvel confrontando com o lote 17; 25,00 metros à esquerda confrontando com o lote 19, todos da mesma quadra; encerrando uma área de 250,00 metros quadrados. Imóvel cadastrado na Prefeitura Municipal de Bebedouro sob o n. 044.095.484-00 e Matrícula n. 28.749 registrada no Registro de Imóveis de Bebedouro/SP;

LXVII - um terreno, correspondente ao lote n. 19 da Quadra 17 do loteamento denominado Jardim São Carlos, na cidade e comarca de Bebedouro, Estado de São Paulo, que mede 10,00 metros com frente para a Rua Augustinho de Britto; 10,00 metros aos fundos confrontando com o lote 24; 25,00 metros à direita de quem da rua olha para o imóvel confrontando com o lote 18; 25,00 metros à esquerda confrontando com os lotes 20 a 21, todos da mesma quadra; encerrando uma área de 250,00 metros quadrados. Imóvel cadastrado na Prefeitura Municipal de Bebedouro sob o n. 044.095.494-00 e Matrícula n. 28.750 registrada no Registro de Imóveis de Bebedouro/SP;

LXVIII - um terreno, irregular em esquina, correspondente ao lote n. 20 da Quadra 17 do loteamento denominado Jardim São Carlos, na cidade e comarca de Bebedouro, Estado de São Paulo, medindo 4,00 metros de frente para a Rua Joaquim Ferreira da Silva; 13,00 metros aos fundos confrontando com o lote 19; 12,00 metros à direita de quem da rua olha para o imóvel confrontando com a Rua Augustinho de Britto; 14,14 metros em curva de concordância entre a Rua Joaquim Ferreira da Silva e a Rua Augustinho de Britto; 21,00 metros à esquerda confrontando com o lote 21, todos da mesma quadra; encerrando uma área de 255,62 metros quadrados. Imóvel cadastrado na Prefeitura Municipal de Bebedouro sob o n. 044.095.001-00 e Matrícula n. 28.751 registrada no Registro de Imóveis de Bebedouro/SP;

"Deus Seja Louvado"

RUA LUCAS EVANGELISTA, 652 - CEP 14700-425 - TELEFONE: (17) 3345-9200





CÂMARA MUNICIPAL DE BEBEDOURO

ESTADO DE SÃO PAULO
www.camarabebedouro.sp.gov.br

LXIX - um terreno, correspondente ao lote n. 21 da Quadra 17 do loteamento denominado Jardim São Carlos, na cidade e comarca de Bebedouro, Estado de São Paulo, que mede 12,00 metros com frente para a Rua Joaquim Ferreira da Silva; 12,00 metros aos fundos confrontando com o lote 19; 21,00 metros à direita de quem da rua olha para o imóvel confrontando com o lote 20; 21,00 metros à esquerda confrontando com o lote 22, todos da mesma quadra; encerrando uma área de 252,00 metros quadrados. Imóvel cadastrado na Prefeitura Municipal de Bebedouro sob o n. 044.095.014-00 e Matrícula n. 28.752 registrada no Registro de Imóveis de Bebedouro/SP;

LXX - um terreno, correspondente ao lote n. 22 da Quadra 17 do loteamento denominado Jardim São Carlos, na cidade e comarca de Bebedouro, Estado de São Paulo, que mede 12,00 metros com frente para a Rua Joaquim Ferreira da Silva; 12,00 metros aos fundos confrontando com o lote 24; 21,00 metros à direita de quem da rua olha para o imóvel confrontando com o lote 21; 21,00 metros à esquerda confrontando com o lote 23, todos da mesma quadra; encerrando uma área de 252,00 metros quadrados. Imóvel cadastrado na Prefeitura Municipal de Bebedouro sob o n. 044.095.026-00 e Matrícula n. 28.753 registrada no Registro de Imóveis de Bebedouro/SP;

LXXI - um terreno, irregular em esquina, correspondente ao lote n. 23 da Quadra 17 do loteamento denominado Jardim São Carlos, na cidade e comarca de Bebedouro, Estado de São Paulo, medindo 4,00 metros de frente para a Rua Joaquim Ferreira da Silva; 13,00 metros aos fundos confrontando com o lote 24; 21,00 metros à direita de quem da rua olha para o imóvel confrontando com o lote 22; 12,00 metros à esquerda confrontando com a Rua Eduardo Assis Porto; 14,14 metros em curva de concordância entre a Rua Joaquim Ferreira da Silva e a Rua Eduardo Assis Porto; todos da mesma quadra; encerrando uma área de 255,62 metros quadrados. Imóvel cadastrado na Prefeitura Municipal de Bebedouro sob o n. 044.095.038-00 e Matrícula n. 28.754 registrada no Registro de Imóveis de Bebedouro/SP;

LXXII - um terreno, correspondente ao lote n. 24 da Quadra 17 do loteamento denominado Jardim São Carlos, na cidade e comarca de Bebedouro, Estado de São Paulo, que mede 10,00 metros com frente para a Rua Eduardo Assis Porto; 10,00 metros aos fundos confrontando com o lote 19; 25,00 metros à direita de quem da rua olha para o imóvel confrontando com os lotes 22 e 23; 25,00 metros à esquerda confrontando com o lote 25, todos da mesma quadra; encerrando uma área de 250,00 metros quadrados. Imóvel cadastrado na Prefeitura Municipal de Bebedouro sob o n. 044.095.072-00 e Matrícula n. 28.755 registrada no Registro de Imóveis de Bebedouro/SP;

LXXIII - um terreno, correspondente ao lote n. 25 da Quadra 17 do loteamento denominado Jardim São Carlos, na cidade e comarca de Bebedouro, Estado de São Paulo, que mede 10,00 metros com frente para a Rua Eduardo Assis Porto; 10,00 metros aos fundos confrontando com o lote 18; 25,00 metros à direita de quem da rua olha para o imóvel confrontando com o lote 24; 25,00 metros à esquerda confrontando com o lote 26, todos da mesma quadra; encerrando uma área de 250,00 metros quadrados. Imóvel cadastrado na Prefeitura Municipal de Bebedouro sob o n. 044.095.082-00 e Matrícula n. 28.756 registrada no Registro de Imóveis de Bebedouro/SP;

"Deus Seja Louvado"

RUA LUCAS EVANGELISTA, 652 - CEP 14700-425 - TELEFONE: (17) 3345-9200





CÂMARA MUNICIPAL DE BEBEDOURO

ESTADO DE SÃO PAULO
www.camarabebedouro.sp.gov.br

LXXIV - um terreno, correspondente ao lote n. 26 da Quadra 17 do loteamento denominado Jardim São Carlos, na cidade e comarca de Bebedouro, Estado de São Paulo, que mede 10,00 metros com frente para a Rua Eduardo Assis Porto; 10,00 metros aos fundos confrontando com o lote 17; 25,00 metros à direita de quem da rua olha para o imóvel confrontando com o lote 25; 25,00 metros à esquerda confrontando com o lote 27, todos da mesma quadra; encerrando uma área de 250,00 metros quadrados. Imóvel cadastrado na Prefeitura Municipal de Bebedouro sob o n. 044.095.092-00 e Matrícula n. 28.757 registrada no Registro de Imóveis de Bebedouro/SP;

LXXV - um terreno, correspondente ao lote n. 27 da Quadra 17 do loteamento denominado Jardim São Carlos, na cidade e comarca de Bebedouro, Estado de São Paulo, que mede 10,00 metros com frente para a Rua Eduardo Assis Porto; 10,00 metros aos fundos confrontando com o lote 16; 25,00 metros à direita de quem da rua olha para o imóvel confrontando com o lote 26; 25,00 metros à esquerda confrontando com o lote 28, todos da mesma quadra; encerrando uma área de 250,00 metros quadrados. Imóvel cadastrado na Prefeitura Municipal de Bebedouro sob o n. 044.095.102-00 e Matrícula n. 28.758 registrada no Registro de Imóveis de Bebedouro/SP;

LXXVI - um terreno, correspondente ao lote n. 28 da Quadra 17 do loteamento denominado Jardim São Carlos, na cidade e comarca de Bebedouro, Estado de São Paulo, que mede 10,00 metros com frente para a Rua Eduardo Assis Porto; 10,00 metros aos fundos confrontando com o lote 15; 25,00 metros à direita de quem da rua olha para o imóvel confrontando com o lote 27; 25,00 metros à esquerda confrontando com o lote 29, todos da mesma quadra; encerrando uma área de 250,00 metros quadrados. Imóvel cadastrado na Prefeitura Municipal de Bebedouro sob o n. 044.095.112-00 e Matrícula n. 28.759 registrada no Registro de Imóveis de Bebedouro/SP;

LXXVII - um terreno, correspondente ao lote n. 29 da Quadra 17 do loteamento denominado Jardim São Carlos, na cidade e comarca de Bebedouro, Estado de São Paulo, que mede 10,00 metros com frente para a Rua Eduardo Assis Porto; 10,00 metros aos fundos confrontando com o lote 14; 25,00 metros à direita de quem da rua olha para o imóvel confrontando com o lote 28; 25,00 metros à esquerda confrontando com o lote 30, todos da mesma quadra; encerrando uma área de 250,00 metros quadrados. Imóvel cadastrado na Prefeitura Municipal de Bebedouro sob o n. 044.095.122-00 e Matrícula n. 28.760 registrada no Registro de Imóveis de Bebedouro/SP;

LXXVIII - um terreno, correspondente ao lote n. 30 da Quadra 17 do loteamento denominado Jardim São Carlos, na cidade e comarca de Bebedouro, Estado de São Paulo, que mede 10,00 metros com frente para a Rua Eduardo Assis Porto; 10,00 metros aos fundos confrontando com o lote 13; 25,00 metros à direita de quem da rua olha para o imóvel confrontando com o lote 29; 25,00 metros à esquerda confrontando com o lote 31, todos da mesma quadra; encerrando uma área de 250,00 metros quadrados. Imóvel cadastrado na Prefeitura Municipal de Bebedouro sob o n. 044.095.132-00 e Matrícula n. 28.761 registrada no Registro de Imóveis de Bebedouro/SP;

"Deus Seja Louvado"

RUA LUCAS EVANGELISTA, 652 - CEP 14700-425 - TELEFONE: (17) 3345-9200





CÂMARA MUNICIPAL DE BEBEDOURO

ESTADO DE SÃO PAULO
www.camarabebedouro.sp.gov.br

LXXIX - um terreno, correspondente ao lote n. 31 da Quadra 17 do loteamento denominado Jardim São Carlos, na cidade e comarca de Bebedouro, Estado de São Paulo, que mede 10,00 metros com frente para a Rua Eduardo Assis Porto; 10,00 metros aos fundos confrontando com o lote 12; 25,00 metros à direita de quem da rua olha para o imóvel confrontando com o lote 30; 25,00 metros à esquerda confrontando com o lote 32, todos da mesma quadra; encerrando uma área de 250,00 metros quadrados. Imóvel cadastrado na Prefeitura Municipal de Bebedouro sob o n. 044.095.142-00 e Matrícula n. 28.762 registrada no Registro de Imóveis de Bebedouro/SP;

LXXX - um terreno, correspondente ao lote n. 32 da Quadra 17 do loteamento denominado Jardim São Carlos, na cidade e comarca de Bebedouro, Estado de São Paulo, que mede 10,00 metros com frente para a Rua Eduardo Assis Porto; 10,00 metros aos fundos confrontando com o lote 11; 25,00 metros à direita de quem da rua olha para o imóvel confrontando com o lote 31; 25,00 metros à esquerda confrontando com o lote 33, todos da mesma quadra; encerrando uma área de 250,00 metros quadrados. Imóvel cadastrado na Prefeitura Municipal de Bebedouro sob o n. 044.095.152-00 e Matrícula n. 28.763 registrada no Registro de Imóveis de Bebedouro/SP;

LXXXI - um terreno, correspondente ao lote n. 33 da Quadra 17 do loteamento denominado Jardim São Carlos, na cidade e comarca de Bebedouro, Estado de São Paulo, que mede 10,00 metros com frente para a Rua Eduardo Assis Porto; 10,00 metros aos fundos confrontando com o lote 10; 25,00 metros à direita de quem da rua olha para o imóvel confrontando com o lote 32; 25,00 metros à esquerda confrontando com o lote 34, todos da mesma quadra; encerrando uma área de 250,00 metros quadrados. Imóvel cadastrado na Prefeitura Municipal de Bebedouro sob o n. 044.095.162-00 e Matrícula n. 28.764 registrada no Registro de Imóveis de Bebedouro/SP;


LXXXII - um terreno, correspondente ao lote n. 34 da Quadra 17 do loteamento denominado Jardim São Carlos, na cidade e comarca de Bebedouro, Estado de São Paulo, que mede 10,00 metros com frente para a Rua Eduardo Assis Porto; 10,00 metros aos fundos confrontando com o lote 09; 25,00 metros à direita de quem da rua olha para o imóvel confrontando com o lote 33; 25,00 metros à esquerda confrontando com o lote 35, todos da mesma quadra; encerrando uma área de 250,00 metros quadrados. Imóvel cadastrado na Prefeitura Municipal de Bebedouro sob o n. 044.095.172-00 e Matrícula n. 28.765 registrada no Registro de Imóveis de Bebedouro/SP;

LXXXIII - um terreno, correspondente ao lote n. 35 da Quadra 17 do loteamento denominado Jardim São Carlos, na cidade e comarca de Bebedouro, Estado de São Paulo, que mede 10,00 metros com frente para a Rua Eduardo Assis Porto; 10,00 metros aos fundos confrontando com o lote 08; 25,00 metros à direita de quem da rua olha para o imóvel confrontando com o lote 34; 25,00 metros à esquerda confrontando com o lote 36, todos da mesma quadra; encerrando uma área de 250,00 metros quadrados. Imóvel cadastrado na Prefeitura Municipal de Bebedouro sob o n. 044.095.182-00 e Matrícula n. 28.766 registrada no Registro de Imóveis de Bebedouro/SP;

"Deus Seja Louvado"

RUA LUCAS EVANGELISTA, 652 - CEP 14700-425 - TELEFONE: (17) 3345-9200





CÂMARA MUNICIPAL DE BEBEDOURO

ESTADO DE SÃO PAULO
www.camarabebedouro.sp.gov.br

LXXXIV - um terreno, correspondente ao lote n. 36 da Quadra 17 do loteamento denominado Jardim São Carlos, na cidade e comarca de Bebedouro, Estado de São Paulo, que mede 10,00 metros com frente para a Rua Eduardo Assis Porto; 10,00 metros aos fundos confrontando com o lote 07; 25,00 metros à direita de quem da rua olha para o imóvel confrontando com o lote 35; 25,00 metros à esquerda confrontando com o lote 37, todos da mesma quadra; encerrando uma área de 250,00 metros quadrados. Imóvel cadastrado na Prefeitura Municipal de Bebedouro sob o n. 044.095.192-00 e Matrícula n. 28.767 registrada no Registro de Imóveis de Bebedouro/SP;

LXXXV - um terreno, correspondente ao lote n. 37 da Quadra 17 do loteamento denominado Jardim São Carlos, na cidade e comarca de Bebedouro, Estado de São Paulo, que mede 10,00 metros com frente para a Rua Eduardo Assis Porto; 10,00 metros aos fundos confrontando com o lote 06; 25,00 metros à direita de quem da rua olha para o imóvel confrontando com o lote 36; 25,00 metros à esquerda confrontando com o lote 38, todos da mesma quadra; encerrando uma área de 250,00 metros quadrados. Imóvel cadastrado na Prefeitura Municipal de Bebedouro sob o n. 044.095.202-00 e Matrícula n. 28.768 registrada no Registro de Imóveis de Bebedouro/SP;


LXXXVI - um terreno, correspondente ao lote n. 38 da Quadra 17 do loteamento denominado Jardim São Carlos, na cidade e comarca de Bebedouro, Estado de São Paulo, que mede 10,00 metros com frente para a Rua Eduardo Assis Porto; 10,00 metros aos fundos confrontando com o lote 05; 25,00 metros à direita de quem da rua olha para o imóvel confrontando com o lote 37; 25,00 metros à esquerda confrontando com o lote 39, todos da mesma quadra; encerrando uma área de 250,00 metros quadrados. Imóvel cadastrado na Prefeitura Municipal de Bebedouro sob o n. 044.095.212-00 e Matrícula n. 28.769 registrada no Registro de Imóveis de Bebedouro/SP;

LXXXVII - um terreno, correspondente ao lote n. 39 da Quadra 17 do loteamento denominado Jardim São Carlos, na cidade e comarca de Bebedouro, Estado de São Paulo, que mede 10,00 metros com frente para a Rua Eduardo Assis Porto; 10,00 metros aos fundos confrontando com o lote 04; 25,00 metros à direita de quem da rua olha para o imóvel confrontando com o lote 38; 25,00 metros à esquerda confrontando com o lote 40, todos da mesma quadra; encerrando uma área de 250,00 metros quadrados. Imóvel cadastrado na Prefeitura Municipal de Bebedouro sob o n. 044.095.222-00 e Matrícula n. 28.770 registrada no Registro de Imóveis de Bebedouro/SP;

LXXXVIII - um terreno, correspondente ao lote n. 40 da Quadra 17 do loteamento denominado Jardim São Carlos, na cidade e comarca de Bebedouro, Estado de São Paulo, que mede 10,00 metros com frente para a Rua Eduardo Assis Porto; 10,00 metros aos fundos confrontando com o lote 03; 25,00 metros à direita de quem da rua olha para o imóvel confrontando com o lote 39; 25,00 metros à esquerda confrontando com os lotes 41 e 42, todos da mesma quadra; encerrando uma área de 250,00 metros quadrados. Imóvel cadastrado na Prefeitura Municipal de Bebedouro sob o n. 044.095.232-00 e Matrícula n. 28.771 registrada no Registro de Imóveis de Bebedouro/SP;

"Deus Seja Louvado"

RUA LUCAS EVANGELISTA, 652 - CEP 14700-425 - TELEFONE: (17) 3345-9200





CÂMARA MUNICIPAL DE BEBEDOURO

ESTADO DE SÃO PAULO
www.camarabebedouro.sp.gov.br

LXXXIX - um terreno, irregular em esquina, correspondente ao lote n. 41 da Quadra 17 do loteamento denominado Jardim São Carlos, na cidade e comarca de Bebedouro, Estado de São Paulo, medindo 4,00 metros de frente para a Rua José Janota; 13,00 metros aos fundos confrontando com o lote 40; 12,00 metros à direita de quem da rua olha para o imóvel confrontando com a Rua Eduardo Assis Porto; 14,14 metros em curva de concordância entre a Rua José Janota e a Rua Eduardo de Assis Porto; 21,00 metros à esquerda confrontando com o lote 42, todos da mesma quadra; encerrando uma área de 255,62 metros quadrados. Imóvel cadastrado na Prefeitura Municipal de Bebedouro sob o n. 044.095.242-00 e Matrícula n. 28.772 registrada no Registro de Imóveis de Bebedouro/SP;

XC - um terreno, correspondente ao lote n. 42 da Quadra 17 do loteamento denominado Jardim São Carlos, na cidade e comarca de Bebedouro, Estado de São Paulo, que mede 12,00 metros com frente para a Rua José Janota; 12,00 metros aos fundos confrontando com o lote 40; 21,00 metros à direita de quem da rua olha para o imóvel confrontando com o lote 41; 21,00 metros à esquerda confrontando com o lote 01, todos da mesma quadra; encerrando uma área de 252,00 metros quadrados. Imóvel cadastrado na Prefeitura Municipal de Bebedouro sob o n. 044.095.276-00 e Matrícula n. 28.773 registrada no Registro de Imóveis de Bebedouro/SP;

XC I - um terreno, correspondente ao lote n. 01 da Quadra 18 do loteamento denominado Jardim São Carlos, na cidade e comarca de Bebedouro, Estado de São Paulo, que mede 12,00 metros com frente para a Rua José Janota; 12,00 metros aos fundos confrontando com o lote 03; 21,00 metros à direita de quem da rua olha para o imóvel confrontando com o lote 42; 21,00 metros à esquerda confrontando com o lote 02, todos da mesma quadra; encerrando uma área de 252,00 metros quadrados. Imóvel cadastrado na Prefeitura Municipal de Bebedouro sob o n. 043.094.288-00 e Matrícula n. 28.774 registrada no Registro de Imóveis de Bebedouro/SP;

XC II - um terreno, irregular em esquina, correspondente ao lote n. 02 da Quadra 18 do loteamento denominado Jardim São Carlos, na cidade e comarca de Bebedouro, Estado de São Paulo, medindo 4,00 metros de frente para a Rua José Janota; 13,00 metros aos fundos confrontando com o lote 03; 21,00 metros à direita de quem da rua olha para o imóvel confrontando com o lote 01; 12,00 metros à esquerda confrontando com a Rua Eduardo de Assis Porto; 14,14 metros em curva de concordância entre a Rua José Janota e a Rua Eduardo de Assis Porto, todos da mesma quadra; encerrando uma área de 255,62 metros quadrados. Imóvel cadastrado na Prefeitura Municipal de Bebedouro sob o n. 043.094.300-00 e Matrícula n. 28.775 registrada no Registro de Imóveis de Bebedouro/SP;

XC III - um terreno, correspondente ao lote n. 03 da Quadra 18 do loteamento denominado Jardim São Carlos, na cidade e comarca de Bebedouro, Estado de São Paulo, que mede 10,00 metros com frente para a Rua Eduardo de Assis Porto; 10,00 metros aos fundos confrontando com o lote 40; 25,00 metros à direita de quem da rua olha para o imóvel confrontando com os lotes 01 e 02; 25,00 metros à esquerda confrontando com o lote 04, todos da mesma quadra; encerrando uma área de 250,00 metros quadrados. Imóvel cadastrado na Prefeitura Municipal de Bebedouro sob o n. 043.094.334-00 e Matrícula n. 28.776 registrada no Registro de Imóveis de Bebedouro/SP;

"Deus Seja Louvado"

RUA LUCAS EVANGELISTA, 652 - CEP 14700-425 - TELEFONE: (17) 3345-9200





CÂMARA MUNICIPAL DE BEBEDOURO

ESTADO DE SÃO PAULO
www.camarabebedouro.sp.gov.br

XCIV - um terreno, correspondente ao lote n. 04 da Quadra 18 do loteamento denominado Jardim São Carlos, na cidade e comarca de Bebedouro, Estado de São Paulo, que mede 10,00 metros com frente para a Rua Eduardo de Assis Porto; 10,00 metros aos fundos confrontando com o lote 39; 25,00 metros à direita de quem da rua olha para o imóvel confrontando com o lote 03; 25,00 metros à esquerda confrontando com o lote 05, todos da mesma quadra; encerrando uma área de 250,00 metros quadrados. Imóvel cadastrado na Prefeitura Municipal de Bebedouro sob o n. 043.094.344-00 e Matrícula n. 28.777 registrada no Registro de Imóveis de Bebedouro/SP;

XCV - um terreno, correspondente ao lote n. 05 da Quadra 18 do loteamento denominado Jardim São Carlos, na cidade e comarca de Bebedouro, Estado de São Paulo, que mede 10,00 metros com frente para a Rua Eduardo de Assis Porto; 10,00 metros aos fundos confrontando com o lote 38; 25,00 metros à direita de quem da rua olha para o imóvel confrontando com o lote 04; 25,00 metros à esquerda confrontando com o lote 06, todos da mesma quadra; encerrando uma área de 250,00 metros quadrados. Imóvel cadastrado na Prefeitura Municipal de Bebedouro sob o n. 043.094.354-00 e Matrícula n. 28.778 registrada no Registro de Imóveis de Bebedouro/SP;

XCVI - um terreno, correspondente ao lote n. 06 da Quadra 18 do loteamento denominado Jardim São Carlos, na cidade e comarca de Bebedouro, Estado de São Paulo, que mede 10,00 metros com frente para a Rua Eduardo de Assis Porto; 10,00 metros aos fundos confrontando com o lote 37; 25,00 metros à direita de quem da rua olha para o imóvel confrontando com o lote 05; 25,00 metros à esquerda confrontando com o lote 07, todos da mesma quadra; encerrando uma área de 250,00 metros quadrados. Imóvel cadastrado na Prefeitura Municipal de Bebedouro sob o n. 043.094.364-00 e Matrícula n. 28.779 registrada no Registro de Imóveis de Bebedouro/SP;

XCVII - um terreno, correspondente ao lote n. 07 da Quadra 18 do loteamento denominado Jardim São Carlos, na cidade e comarca de Bebedouro, Estado de São Paulo, que mede 10,00 metros com frente para a Rua Eduardo de Assis Porto; 10,00 metros aos fundos confrontando com o lote 36; 25,00 metros à direita de quem da rua olha para o imóvel confrontando com o lote 06; 25,00 metros à esquerda confrontando com o lote 08, todos da mesma quadra; encerrando uma área de 250,00 metros quadrados. Imóvel cadastrado na Prefeitura Municipal de Bebedouro sob o n. 043.094.374-00 e Matrícula n. 28.780 registrada no Registro de Imóveis de Bebedouro/SP;

XCVIII - um terreno, correspondente ao lote n. 08 da Quadra 18 do loteamento denominado Jardim São Carlos, na cidade e comarca de Bebedouro, Estado de São Paulo, que mede 10,00 metros com frente para a Rua Eduardo de Assis Porto; 10,00 metros aos fundos confrontando com o lote 35; 25,00 metros à direita de quem da rua olha para o imóvel confrontando com o lote 07; 25,00 metros à esquerda confrontando com o lote 09, todos da mesma quadra; encerrando uma área de 250,00 metros quadrados. Imóvel cadastrado na Prefeitura Municipal de Bebedouro sob o n. 043.094.384-00 e Matrícula n. 28.781 registrada no Registro de Imóveis de Bebedouro/SP;

"Deus Seja Louvado"

RUA LUCAS EVANGELISTA, 652 - CEP 14700-425 - TELEFONE: (17) 3345-9200





CÂMARA MUNICIPAL DE BEBEDOURO

ESTADO DE SÃO PAULO
www.camarabebedouro.sp.gov.br

XCIX - um terreno, correspondente ao lote n. 09 da Quadra 18 do loteamento denominado Jardim São Carlos, na cidade e comarca de Bebedouro, Estado de São Paulo, que mede 10,00 metros com frente para a Rua Eduardo de Assis Porto; 10,00 metros aos fundos confrontando com o lote 34; 25,00 metros à direita de quem da rua olha para o imóvel confrontando com o lote 08; 25,00 metros à esquerda confrontando com o lote 10, todos da mesma quadra; encerrando uma área de 250,00 metros quadrados. Imóvel cadastrado na Prefeitura Municipal de Bebedouro sob o n. 043.094.394-00 e Matrícula n. 28.782 registrada no Registro de Imóveis de Bebedouro/SP;

C - um terreno, correspondente ao lote n. 10 da Quadra 18 do loteamento denominado Jardim São Carlos, na cidade e comarca de Bebedouro, Estado de São Paulo, que mede 10,00 metros com frente para a Rua Eduardo de Assis Porto; 10,00 metros aos fundos confrontando com o lote 33; 25,00 metros à direita de quem da rua olha para o imóvel confrontando com o lote 09; 25,00 metros à esquerda confrontando com o lote 11, todos da mesma quadra; encerrando uma área de 250,00 metros quadrados. Imóvel cadastrado na Prefeitura Municipal de Bebedouro sob o n. 043.094.404-00 e Matrícula n. 28.783 registrada no Registro de Imóveis de Bebedouro/SP;

CI - um terreno, correspondente ao lote n. 11 da Quadra 18 do loteamento denominado Jardim São Carlos, na cidade e comarca de Bebedouro, Estado de São Paulo, que mede 10,00 metros com frente para a Rua Eduardo de Assis Porto; 10,00 metros aos fundos confrontando com o lote 32; 25,00 metros à direita de quem da rua olha para o imóvel confrontando com o lote 10; 25,00 metros à esquerda confrontando com o lote 12, todos da mesma quadra; encerrando uma área de 250,00 metros quadrados. Imóvel cadastrado na Prefeitura Municipal de Bebedouro sob o n. 043.094.414-00 e Matrícula n. 28.784 registrada no Registro de Imóveis de Bebedouro/SP;

CII - um terreno, correspondente ao lote n. 12 da Quadra 18 do loteamento denominado Jardim São Carlos, na cidade e comarca de Bebedouro, Estado de São Paulo, que mede 10,00 metros com frente para a Rua Eduardo de Assis Porto; 10,00 metros aos fundos confrontando com o lote 31; 25,00 metros à direita de quem da rua olha para o imóvel confrontando com o lote 11; 25,00 metros à esquerda confrontando com o lote 13, todos da mesma quadra; encerrando uma área de 250,00 metros quadrados. Imóvel cadastrado na Prefeitura Municipal de Bebedouro sob o n. 043.094.424-00 e Matrícula n. 28.785 registrada no Registro de Imóveis de Bebedouro/SP;

CIII - um terreno, correspondente ao lote n. 13 da Quadra 18 do loteamento denominado Jardim São Carlos, na cidade e comarca de Bebedouro, Estado de São Paulo, que mede 10,00 metros com frente para a Rua Eduardo de Assis Porto; 10,00 metros aos fundos confrontando com o lote 30; 25,00 metros à direita de quem da rua olha para o imóvel confrontando com o lote 12; 25,00 metros à esquerda confrontando com o lote 14, todos da mesma quadra; encerrando uma área de 250,00 metros quadrados. Imóvel cadastrado na Prefeitura Municipal de Bebedouro sob o n. 043.094.434-00 e Matrícula n. 28.786 registrada no Registro de Imóveis de Bebedouro/SP;

"Deus Seja Louvado"

RUA LUCAS EVANGELISTA, 652 - CEP 14700-425 - TELEFONE: (17) 3345-9200





CÂMARA MUNICIPAL DE BEBEDOURO

ESTADO DE SÃO PAULO
www.camarabebedouro.sp.gov.br

CIV - um terreno, correspondente ao lote n. 14 da Quadra 18 do loteamento denominado Jardim São Carlos, na cidade e comarca de Bebedouro, Estado de São Paulo, que mede 10,00 metros com frente para a Rua Eduardo de Assis Porto; 10,00 metros aos fundos confrontando com o lote 29; 25,00 metros à direita de quem da rua olha para o imóvel confrontando com o lote 13; 25,00 metros à esquerda confrontando com o lote 15, todos da mesma quadra; encerrando uma área de 250,00 metros quadrados. Imóvel cadastrado na Prefeitura Municipal de Bebedouro sob o n. 043.094.444-00 e Matrícula n. 28.787 registrada no Registro de Imóveis de Bebedouro/SP;

CV - um terreno, correspondente ao lote n. 15 da Quadra 18 do loteamento denominado Jardim São Carlos, na cidade e comarca de Bebedouro, Estado de São Paulo, que mede 10,00 metros com frente para a Rua Eduardo de Assis Porto; 10,00 metros aos fundos confrontando com o lote 28; 25,00 metros à direita de quem da rua olha para o imóvel confrontando com o lote 14; 25,00 metros à esquerda confrontando com o lote 16, todos da mesma quadra; encerrando uma área de 250,00 metros quadrados. Imóvel cadastrado na Prefeitura Municipal de Bebedouro sob o n. 043.094.454-00 e Matrícula n. 28.788 registrada no Registro de Imóveis de Bebedouro/SP;

CVI - um terreno, correspondente ao lote n. 16 da Quadra 18 do loteamento denominado Jardim São Carlos, na cidade e comarca de Bebedouro, Estado de São Paulo, que mede 10,00 metros com frente para a Rua Eduardo de Assis Porto; 10,00 metros aos fundos confrontando com o lote 27; 25,00 metros à direita de quem da rua olha para o imóvel confrontando com o lote 15; 25,00 metros à esquerda confrontando com o lote 17, todos da mesma quadra; encerrando uma área de 250,00 metros quadrados. Imóvel cadastrado na Prefeitura Municipal de Bebedouro sob o n. 043.094.464-00 e Matrícula n. 28.789 registrada no Registro de Imóveis de Bebedouro/SP;

CVII - um terreno, correspondente ao lote n. 17 da Quadra 18 do loteamento denominado Jardim São Carlos, na cidade e comarca de Bebedouro, Estado de São Paulo, que mede 10,00 metros com frente para a Rua Eduardo de Assis Porto; 10,00 metros aos fundos confrontando com o lote 26; 25,00 metros à direita de quem da rua olha para o imóvel confrontando com o lote 16; 25,00 metros à esquerda confrontando com o lote 18, todos da mesma quadra; encerrando uma área de 250,00 metros quadrados. Imóvel cadastrado na Prefeitura Municipal de Bebedouro sob o n. 043.094.474-00 e Matrícula n. 28.790 registrada no Registro de Imóveis de Bebedouro/SP;

CVIII - um terreno, correspondente ao lote n. 18 da Quadra 18 do loteamento denominado Jardim São Carlos, na cidade e comarca de Bebedouro, Estado de São Paulo, que mede 10,00 metros com frente para a Rua Eduardo de Assis Porto; 10,00 metros aos fundos confrontando com o lote 25; 25,00 metros à direita de quem da rua olha para o imóvel confrontando com o lote 17; 25,00 metros à esquerda confrontando com o lote 19, todos da mesma quadra; encerrando uma área de 250,00 metros quadrados. Imóvel cadastrado na Prefeitura Municipal de Bebedouro sob o n. 043.094.484-00 e Matrícula n. 28.791 registrada no Registro de Imóveis de Bebedouro/SP;

"Deus Seja Louvado"

RUA LUCAS EVANGELISTA, 652 - CEP 14700-425 - TELEFONE: (17) 3345-9200





CÂMARA MUNICIPAL DE BEBEDOURO

ESTADO DE SÃO PAULO
www.camarabebedouro.sp.gov.br

CIX - um terreno, correspondente ao lote n. 19 da Quadra 18 do loteamento denominado Jardim São Carlos, na cidade e comarca de Bebedouro, Estado de São Paulo, que mede 10,00 metros com frente para a Rua Eduardo de Assis Porto; 10,00 metros aos fundos confrontando com o lote 24; 25,00 metros à direita de quem da rua olha para o imóvel confrontando com o lote 18; 25,00 metros à esquerda confrontando com os lotes 20 e 21, todos da mesma quadra; encerrando uma área de 250,00 metros quadrados. Imóvel cadastrado na Prefeitura Municipal de Bebedouro sob o n. 043.094.494-00 e Matrícula n. 28.792 registrada no Registro de Imóveis de Bebedouro/SP;

CX - um terreno, irregular em esquina, correspondente ao lote n. 20 da Quadra 18 do loteamento denominado Jardim São Carlos, na cidade e comarca de Bebedouro, Estado de São Paulo, medindo 4,00 metros de frente para a Rua Joaquim Ferreira da Silva; 13,00 metros aos fundos confrontando com o lote 19; 12,00 metros à direita de quem da rua olha para o imóvel confrontando com a Rua Eduardo de Assis Porto; 14,14 metros em curva de concordância entre a Rua Eduardo de Assis Porto e a Rua Joaquim Ferreira da Silva; 21,00 metros à esquerda confrontando com o lote 21, todos da mesma quadra; encerrando uma área de 255,62 metros quadrados. Imóvel cadastrado na Prefeitura Municipal de Bebedouro sob o n. 043.094.001-00 e Matrícula n. 28.793 registrada no Registro de Imóveis de Bebedouro/SP;


CXI - um terreno, correspondente ao lote n. 21 da Quadra 18 do loteamento denominado Jardim São Carlos, na cidade e comarca de Bebedouro, Estado de São Paulo, que mede 12,00 metros com frente para a Rua Joaquim Ferreira da Silva; 12,00 metros aos fundos confrontando com o lote 19; 21,00 metros à direita de quem da rua olha para o imóvel confrontando com o lote 20; 21,00 metros à esquerda confrontando com o lote 22, todos da mesma quadra; encerrando uma área de 252,00 metros quadrados. Imóvel cadastrado na Prefeitura Municipal de Bebedouro sob o n. 043.094.014-00 e Matrícula n. 28.794 registrada no Registro de Imóveis de Bebedouro/SP;

CXII - um terreno, correspondente ao lote n. 22 da Quadra 18 do loteamento denominado Jardim São Carlos, na cidade e comarca de Bebedouro, Estado de São Paulo, que mede 12,00 metros com frente para a Rua Joaquim Ferreira da Silva; 12,00 metros aos fundos confrontando com o lote 24; 21,00 metros à direita de quem da rua olha para o imóvel confrontando com o lote 21; 21,00 metros à esquerda confrontando com o lote 23, todos da mesma quadra; encerrando uma área de 252,00 metros quadrados. Imóvel cadastrado na Prefeitura Municipal de Bebedouro sob o n. 043.094.026-00 e Matrícula n. 28.795 registrada no Registro de Imóveis de Bebedouro/SP;

CXIII - um terreno, irregular em esquina, correspondente ao lote n. 23 da Quadra 18 do loteamento denominado Jardim São Carlos, na cidade e comarca de Bebedouro, Estado de São Paulo, medindo 4,00 metros de frente para a Rua Joaquim Ferreira da Silva; 13,00 metros aos fundos confrontando com o lote 24; 21,00 metros à direita de quem da rua olha para o imóvel confrontando com o lote 22; 12,00 metros à esquerda confrontando com a Rua José Jorge Gonçalves; 14,14 metros em curva de concordância entre a Rua Joaquim Ferreira da Silva e a Rua José Jorge Gonçalves; todos da mesma quadra; encerrando uma área de 255,62 metros quadrados. Imóvel cadastrado na Prefeitura Municipal de Bebedouro

"Deus Seja Louvado"

RUA LUCAS EVANGELISTA, 652 - CEP 14700-425 - TELEFONE: (17) 3345-9200





CÂMARA MUNICIPAL DE BEBEDOURO

ESTADO DE SÃO PAULO
www.camarabebedouro.sp.gov.br

sob o n. 043.094.038-00 e Matrícula n. 28.796 registrada no Registro de Imóveis de Bebedouro/SP;

CXIV - um terreno, correspondente ao lote n. 24 da Quadra 18 do loteamento denominado Jardim São Carlos, na cidade e comarca de Bebedouro, Estado de São Paulo, que mede 10,00 metros com frente para a Rua José Jorge Gonçalves; 10,00 metros aos fundos confrontando com o lote 19; 25,00 metros à direita de quem da rua olha para o imóvel confrontando com os lotes 22 e 23; 25,00 metros à esquerda confrontando com o lote 25, todos da mesma quadra; encerrando uma área de 250,00 metros quadrados. Imóvel cadastrado na Prefeitura Municipal de Bebedouro sob o n. 043.094.072-00 e Matrícula n. 28.797 registrada no Registro de Imóveis de Bebedouro/SP;

CXV - um terreno, correspondente ao lote n. 25 da Quadra 18 do loteamento denominado Jardim São Carlos, na cidade e comarca de Bebedouro, Estado de São Paulo, que mede 10,00 metros com frente para a Rua José Jorge Gonçalves; 10,00 metros aos fundos confrontando com o lote 18; 25,00 metros à direita de quem da rua olha para o imóvel confrontando com o lote 24; 25,00 metros à esquerda confrontando com o lote 26, todos da mesma quadra; encerrando uma área de 250,00 metros quadrados. Imóvel cadastrado na Prefeitura Municipal de Bebedouro sob o n. 043.094.082-00 e Matrícula n. 28.798 registrada no Registro de Imóveis de Bebedouro/SP;


CXVI - um terreno, correspondente ao lote n. 26 da Quadra 18 do loteamento denominado Jardim São Carlos, na cidade e comarca de Bebedouro, Estado de São Paulo, que mede 10,00 metros com frente para a Rua José Jorge Gonçalves; 10,00 metros aos fundos confrontando com o lote 17; 25,00 metros à direita de quem da rua olha para o imóvel confrontando com o lote 25; 25,00 metros à esquerda confrontando com o lote 27, todos da mesma quadra; encerrando uma área de 250,00 metros quadrados. Imóvel cadastrado na Prefeitura Municipal de Bebedouro sob o n. 043.094.092-00 e Matrícula n. 28.799 registrada no Registro de Imóveis de Bebedouro/SP;

CXVII - um terreno, correspondente ao lote n. 27 da Quadra 18 do loteamento denominado Jardim São Carlos, na cidade e comarca de Bebedouro, Estado de São Paulo, que mede 10,00 metros com frente para a Rua José Jorge Gonçalves; 10,00 metros aos fundos confrontando com o lote 16; 25,00 metros à direita de quem da rua olha para o imóvel confrontando com o lote 26; 25,00 metros à esquerda confrontando com o lote 28, todos da mesma quadra; encerrando uma área de 250,00 metros quadrados. Imóvel cadastrado na Prefeitura Municipal de Bebedouro sob o n. 043.094.102-00 e Matrícula n. 28.800 registrada no Registro de Imóveis de Bebedouro/SP;

CXVIII - um terreno, correspondente ao lote n. 28 da Quadra 18 do loteamento denominado Jardim São Carlos, na cidade e comarca de Bebedouro, Estado de São Paulo, que mede 10,00 metros com frente para a Rua José Jorge Gonçalves; 10,00 metros aos fundos confrontando com o lote 15; 25,00 metros à direita de quem da rua olha para o imóvel confrontando com o lote 27; 25,00 metros à esquerda confrontando com o lote 29, todos da mesma quadra; encerrando uma área de 250,00 metros quadrados. Imóvel cadastrado na

"Deus Seja Louvado"

RUA LUCAS EVANGELISTA, 652 - CEP 14700-425 - TELEFONE: (17) 3345-9200





CÂMARA MUNICIPAL DE BEBEDOURO

ESTADO DE SÃO PAULO
www.camarabebedouro.sp.gov.br

Prefeitura Municipal de Bebedouro sob o n. 043.094.112-00 e Matrícula n. 28.801 registrada no Registro de Imóveis de Bebedouro/SP;

CXIX - um terreno, correspondente ao lote n. 29 da Quadra 18 do loteamento denominado Jardim São Carlos, na cidade e comarca de Bebedouro, Estado de São Paulo, que mede 10,00 metros com frente para a Rua José Jorge Gonçalves; 10,00 metros aos fundos confrontando com o lote 14; 25,00 metros à direita de quem da rua olha para o imóvel confrontando com o lote 28; 25,00 metros à esquerda confrontando com o lote 30, todos da mesma quadra; encerrando uma área de 250,00 metros quadrados. Imóvel cadastrado na Prefeitura Municipal de Bebedouro sob o n. 043.094.122-00 e Matrícula n. 28.802 registrada no Registro de Imóveis de Bebedouro/SP;

CXX - um terreno, correspondente ao lote n. 30 da Quadra 18 do loteamento denominado Jardim São Carlos, na cidade e comarca de Bebedouro, Estado de São Paulo, que mede 10,00 metros com frente para a Rua José Jorge Gonçalves; 10,00 metros aos fundos confrontando com o lote 13; 25,00 metros à direita de quem da rua olha para o imóvel confrontando com o lote 29; 25,00 metros à esquerda confrontando com o lote 31, todos da mesma quadra; encerrando uma área de 250,00 metros quadrados. Imóvel cadastrado na Prefeitura Municipal de Bebedouro sob o n. 043.094.132-00 e Matrícula n. 28.803 registrada no Registro de Imóveis de Bebedouro/SP;

CXXI - um terreno, correspondente ao lote n. 31 da Quadra 18 do loteamento denominado Jardim São Carlos, na cidade e comarca de Bebedouro, Estado de São Paulo, que mede 10,00 metros com frente para a Rua José Jorge Gonçalves; 10,00 metros aos fundos confrontando com o lote 12; 25,00 metros à direita de quem da rua olha para o imóvel confrontando com o lote 30; 25,00 metros à esquerda confrontando com o lote 32, todos da mesma quadra; encerrando uma área de 250,00 metros quadrados. Imóvel cadastrado na Prefeitura Municipal de Bebedouro sob o n. 043.094.142-00 e Matrícula n. 28.804 registrada no Registro de Imóveis de Bebedouro/SP;

CXXII - um terreno, correspondente ao lote n. 32 da Quadra 18 do loteamento denominado Jardim São Carlos, na cidade e comarca de Bebedouro, Estado de São Paulo, que mede 10,00 metros com frente para a Rua José Jorge Gonçalves; 10,00 metros aos fundos confrontando com o lote 11; 25,00 metros à direita de quem da rua olha para o imóvel confrontando com o lote 31; 25,00 metros à esquerda confrontando com o lote 33, todos da mesma quadra; encerrando uma área de 250,00 metros quadrados. Imóvel cadastrado na Prefeitura Municipal de Bebedouro sob o n. 043.094.152-00 e Matrícula n. 28.805 registrada no Registro de Imóveis de Bebedouro/SP;

CXXIII - um terreno, correspondente ao lote n. 33 da Quadra 18 do loteamento denominado Jardim São Carlos, na cidade e comarca de Bebedouro, Estado de São Paulo, que mede 10,00 metros com frente para a Rua José Jorge Gonçalves; 10,00 metros aos fundos confrontando com o lote 10; 25,00 metros à direita de quem da rua olha para o imóvel confrontando com o lote 32; 25,00 metros à esquerda confrontando com o lote 34, todos da mesma quadra; encerrando uma área de 250,00 metros quadrados. Imóvel cadastrado na

"Deus Seja Louvado"

RUA LUCAS EVANGELISTA, 652 - CEP 14700-425 - TELEFONE: (17) 3345-9200





CÂMARA MUNICIPAL DE BEBEDOURO

ESTADO DE SÃO PAULO
www.camarabebedouro.sp.gov.br

Prefeitura Municipal de Bebedouro sob o n. 043.094.162-00 e Matrícula n. 28.806 registrada no Registro de Imóveis de Bebedouro/SP;

CXXIV - um terreno, correspondente ao lote n. 34 da Quadra 18 do loteamento denominado Jardim São Carlos, na cidade e comarca de Bebedouro, Estado de São Paulo, que mede 10,00 metros com frente para a Rua José Jorge Gonçalves; 10,00 metros aos fundos confrontando com o lote 09; 25,00 metros à direita de quem da rua olha para o imóvel confrontando com o lote 33; 25,00 metros à esquerda confrontando com o lote 35, todos da mesma quadra; encerrando uma área de 250,00 metros quadrados. Imóvel cadastrado na Prefeitura Municipal de Bebedouro sob o n. 043.094.172-00 e Matrícula n. 28.807 registrada no Registro de Imóveis de Bebedouro/SP;

CXXV - um terreno, correspondente ao lote n. 35 da Quadra 18 do loteamento denominado Jardim São Carlos, na cidade e comarca de Bebedouro, Estado de São Paulo, que mede 10,00 metros com frente para a Rua José Jorge Gonçalves; 10,00 metros aos fundos confrontando com o lote 08; 25,00 metros à direita de quem da rua olha para o imóvel confrontando com o lote 34; 25,00 metros à esquerda confrontando com o lote 36, todos da mesma quadra; encerrando uma área de 250,00 metros quadrados. Imóvel cadastrado na Prefeitura Municipal de Bebedouro sob o n. 043.094.182-00 e Matrícula n. 28.808 registrada no Registro de Imóveis de Bebedouro/SP;

CXXVI - um terreno, correspondente ao lote n. 36 da Quadra 18 do loteamento denominado Jardim São Carlos, na cidade e comarca de Bebedouro, Estado de São Paulo, que mede 10,00 metros com frente para a Rua José Jorge Gonçalves; 10,00 metros aos fundos confrontando com o lote 07; 25,00 metros à direita de quem da rua olha para o imóvel confrontando com o lote 35; 25,00 metros à esquerda confrontando com o lote 37, todos da mesma quadra; encerrando uma área de 250,00 metros quadrados. Imóvel cadastrado na Prefeitura Municipal de Bebedouro sob o n. 043.094.192-00 e Matrícula n. 28.809 registrada no Registro de Imóveis de Bebedouro/SP;

CXXVII - um terreno, correspondente ao lote n. 37 da Quadra 18 do loteamento denominado Jardim São Carlos, na cidade e comarca de Bebedouro, Estado de São Paulo, que mede 10,00 metros com frente para a Rua José Jorge Gonçalves; 10,00 metros aos fundos confrontando com o lote 06; 25,00 metros à direita de quem da rua olha para o imóvel confrontando com o lote 36; 25,00 metros à esquerda confrontando com o lote 38, todos da mesma quadra; encerrando uma área de 250,00 metros quadrados. Imóvel cadastrado na Prefeitura Municipal de Bebedouro sob o n. 043.094.202-00 e Matrícula n. 28.810 registrada no Registro de Imóveis de Bebedouro/SP;

CXXVIII - um terreno, correspondente ao lote n. 38 da Quadra 18 do loteamento denominado Jardim São Carlos, na cidade e comarca de Bebedouro, Estado de São Paulo, que mede 10,00 metros com frente para a Rua José Jorge Gonçalves; 10,00 metros aos fundos confrontando com o lote 05; 25,00 metros à direita de quem da rua olha para o imóvel confrontando com o lote 37; 25,00 metros à esquerda confrontando com o lote 39, todos da mesma quadra; encerrando uma área de 250,00 metros quadrados. Imóvel cadastrado na

"Deus Seja Louvado"

RUA LUCAS EVANGELISTA, 652 - CEP 14700-425 - TELEFONE: (17) 3345-9200





CÂMARA MUNICIPAL DE BEBEDOURO

ESTADO DE SÃO PAULO
www.camarabebedouro.sp.gov.br

Prefeitura Municipal de Bebedouro sob o n. 043.094.212-00 e Matrícula n. 28.811 registrada no Registro de Imóveis de Bebedouro/SP;

CXXIX - um terreno, correspondente ao lote n. 39 da Quadra 18 do loteamento denominado Jardim São Carlos, na cidade e comarca de Bebedouro, Estado de São Paulo, que mede 10,00 metros com frente para a Rua José Jorge Gonçalves; 10,00 metros aos fundos confrontando com o lote 04; 25,00 metros à direita de quem da rua olha para o imóvel confrontando com o lote 38; 25,00 metros à esquerda confrontando com o lote 40, todos da mesma quadra; encerrando uma área de 250,00 metros quadrados. Imóvel cadastrado na Prefeitura Municipal de Bebedouro sob o n. 043.094.222-00 e Matrícula n. 28.812 registrada no Registro de Imóveis de Bebedouro/SP;

CXXX - um terreno, correspondente ao lote n. 40 da Quadra 18 do loteamento denominado Jardim São Carlos, na cidade e comarca de Bebedouro, Estado de São Paulo, que mede 10,00 metros com frente para a Rua José Jorge Gonçalves; 10,00 metros aos fundos confrontando com o lote 03; 25,00 metros à direita de quem da rua olha para o imóvel confrontando com o lote 39; 25,00 metros à esquerda confrontando com os lotes 41 e 42, todos da mesma quadra; encerrando uma área de 250,00 metros quadrados. Imóvel cadastrado na Prefeitura Municipal de Bebedouro sob o n. 043.094.232-00 e Matrícula n. 28.813 registrada no Registro de Imóveis de Bebedouro/SP;


CXXXI - um terreno, irregular em esquina, correspondente ao lote n. 41 da Quadra 18 do loteamento denominado Jardim São Carlos, na cidade e comarca de Bebedouro, Estado de São Paulo, medindo 4,00 metros de frente para a Rua José Janota; 13,00 metros aos fundos confrontando com o lote 40; 12,00 metros à direita de quem da rua olha para o imóvel confrontando com a Rua José Jorge Gonçalves; 14,14 metros em curva de concordância entre a Rua José Jorge Gonçalves e a Rua José Janota; 21,00 metros à esquerda confrontando com o lote 42; todos da mesma quadra; encerrando uma área de 255,62 metros quadrados. Imóvel cadastrado na Prefeitura Municipal de Bebedouro sob o n. 043.094.242-00 e Matrícula n. 28.814 registrada no Registro de Imóveis de Bebedouro/SP;

CXXXII - um terreno, correspondente ao lote n. 42 da Quadra 18 do loteamento denominado Jardim São Carlos, na cidade e comarca de Bebedouro, Estado de São Paulo, que mede 12,00 metros com frente para a Rua José Janota; 12,00 metros aos fundos confrontando com o lote 40; 21,00 metros à direita de quem da rua olha para o imóvel confrontando com o lote 41; 21,00 metros à esquerda confrontando com o lote 01, todos da mesma quadra; encerrando uma área de 252,00 metros quadrados. Imóvel cadastrado na Prefeitura Municipal de Bebedouro sob o n. 043.094.276-00 e Matrícula n. 28.815 registrada no Registro de Imóveis de Bebedouro/SP;

CXXXIII - um terreno, correspondente ao lote n. 01 da Quadra 19 do loteamento denominado Jardim São Carlos, na cidade e comarca de Bebedouro, Estado de São Paulo, que mede 12,00 metros com frente para a Rua José Janota; 12,00 metros aos fundos confrontando com o lote 03; 21,00 metros à direita de quem da rua olha para o imóvel confrontando com o lote 42; 21,00 metros à esquerda confrontando com o lote 02, todos da mesma quadra; encerrando uma área de 252,00 metros quadrados. Imóvel cadastrado na Prefeitura

"Deus Seja Louvado"

RUA LUCAS EVANGELISTA, 652 - CEP 14700-425 - TELEFONE: (17) 3345-9200





CÂMARA MUNICIPAL DE BEBEDOURO

ESTADO DE SÃO PAULO
www.camarabebedouro.sp.gov.br

Municipal de Bebedouro sob o n. 042.094.288-00 e Matrícula n. 28.816 registrada no Registro de Imóveis de Bebedouro/SP;

CXXXIV - um terreno, irregular de esquina, correspondente ao lote n. 02 da Quadra 19 do loteamento denominado Jardim São Carlos, na cidade e comarca de Bebedouro, Estado de São Paulo, medindo 4,00 metros de frente para a Rua José Janota; 13,00 metros aos fundos confrontando com o lote 03; 21,00 metros à direita de quem da rua olha para o imóvel confrontando com o lote 01; 12,00 metros à esquerda confrontando com a Rua José Jorge Gonçalves; 14,14 metros em curva de concordância entre e a Rua José Janota e a Rua José Jorge Gonçalves; todos da mesma quadra; encerrando uma área de 255,62 metros quadrados. Imóvel cadastrado na Prefeitura Municipal de Bebedouro sob o n. 042.094.300-00 e Matrícula n. 28.817 registrada no Registro de Imóveis de Bebedouro/SP;

CXXXV - um terreno, correspondente ao lote n. 03 da Quadra 19 do loteamento denominado Jardim São Carlos, na cidade e comarca de Bebedouro, Estado de São Paulo, que mede 10,00 metros com frente para a Rua José Jorge Gonçalves; 10,00 metros aos fundos confrontando com o lote 40; 25,00 metros à direita de quem da rua olha para o imóvel confrontando com os lotes 01 e 02; 25,00 metros à esquerda confrontando com o lote 04, todos da mesma quadra; encerrando uma área de 250,00 metros quadrados. Imóvel cadastrado na Prefeitura Municipal de Bebedouro sob o n. 042.094.334-00 e Matrícula n. 28.818 registrada no Registro de Imóveis de Bebedouro/SP;


CXXXVI - um terreno, correspondente ao lote n. 04 da Quadra 19 do loteamento denominado Jardim São Carlos, na cidade e comarca de Bebedouro, Estado de São Paulo, que mede 10,00 metros com frente para a Rua José Jorge Gonçalves; 10,00 metros aos fundos confrontando com o lote 39; 25,00 metros à direita de quem da rua olha para o imóvel confrontando com o lote 03; 25,00 metros à esquerda confrontando com o lote 05, todos da mesma quadra; encerrando uma área de 250,00 metros quadrados. Imóvel cadastrado na Prefeitura Municipal de Bebedouro sob o n. 042.094.344-00 e Matrícula n. 28.819 registrada no Registro de Imóveis de Bebedouro/SP;

CXXXVII - um terreno, correspondente ao lote n. 05 da Quadra 19 do loteamento denominado Jardim São Carlos, na cidade e comarca de Bebedouro, Estado de São Paulo, que mede 10,00 metros com frente para a Rua José Jorge Gonçalves; 10,00 metros aos fundos confrontando com o lote 38; 25,00 metros à direita de quem da rua olha para o imóvel confrontando com o lote 04; 25,00 metros à esquerda confrontando com o lote 06, todos da mesma quadra; encerrando uma área de 250,00 metros quadrados. Imóvel cadastrado na Prefeitura Municipal de Bebedouro sob o n. 042.094.354-00 e Matrícula n. 28.820 registrada no Registro de Imóveis de Bebedouro/SP;

CXXXVIII - um terreno, correspondente ao lote n. 06 da Quadra 19 do loteamento denominado Jardim São Carlos, na cidade e comarca de Bebedouro, Estado de São Paulo, que mede 10,00 metros com frente para a Rua José Jorge Gonçalves; 10,00 metros aos fundos confrontando com o lote 37; 25,00 metros à direita de quem da rua olha para o imóvel confrontando com o lote 05; 25,00 metros à esquerda confrontando com o lote 07, todos da mesma quadra; encerrando uma área de 250,00 metros quadrados. Imóvel cadastrado na

"Deus Seja Louvado"

RUA LUCAS EVANGELISTA, 652 - CEP 14700-425 - TELEFONE: (17) 3345-9200





CÂMARA MUNICIPAL DE BEBEDOURO

ESTADO DE SÃO PAULO
www.camarabebedouro.sp.gov.br

Prefeitura Municipal de Bebedouro sob o n. 042.094.364-00 e Matrícula n. 28.821 registrada no Registro de Imóveis de Bebedouro/SP;

CXXXIX - um terreno, correspondente ao lote n. 07 da Quadra 19 do loteamento denominado Jardim São Carlos, na cidade e comarca de Bebedouro, Estado de São Paulo, que mede 10,00 metros com frente para a Rua José Jorge Gonçalves; 10,00 metros aos fundos confrontando com o lote 36; 25,00 metros à direita de quem da rua olha para o imóvel confrontando com o lote 06; 25,00 metros à esquerda confrontando com o lote 08, todos da mesma quadra; encerrando uma área de 250,00 metros quadrados. Imóvel cadastrado na Prefeitura Municipal de Bebedouro sob o n. 042.094.374-00 e Matrícula n. 28.822 registrada no Registro de Imóveis de Bebedouro/SP;

CXL - um terreno, correspondente ao lote n. 08 da Quadra 19 do loteamento denominado Jardim São Carlos, na cidade e comarca de Bebedouro, Estado de São Paulo, que mede 10,00 metros com frente para a Rua José Jorge Gonçalves; 10,00 metros aos fundos confrontando com o lote 35; 25,00 metros à direita de quem da rua olha para o imóvel confrontando com o lote 07; 25,00 metros à esquerda confrontando com o lote 09, todos da mesma quadra; encerrando uma área de 250,00 metros quadrados. Imóvel cadastrado na Prefeitura Municipal de Bebedouro sob o n. 042.094.384-00 e Matrícula n. 28.823 registrada no Registro de Imóveis de Bebedouro/SP;


CXLI - um terreno, correspondente ao lote n. 09 da Quadra 19 do loteamento denominado Jardim São Carlos, na cidade e comarca de Bebedouro, Estado de São Paulo, que mede 10,00 metros com frente para a Rua José Jorge Gonçalves; 10,00 metros aos fundos confrontando com o lote 34; 25,00 metros à direita de quem da rua olha para o imóvel confrontando com o lote 08; 25,00 metros à esquerda confrontando com o lote 10, todos da mesma quadra; encerrando uma área de 250,00 metros quadrados. Imóvel cadastrado na Prefeitura Municipal de Bebedouro sob o n. 042.094.394-00 e Matrícula n. 28.824 registrada no Registro de Imóveis de Bebedouro/SP;

CXLII - um terreno, correspondente ao lote n. 10 da Quadra 19 do loteamento denominado Jardim São Carlos, na cidade e comarca de Bebedouro, Estado de São Paulo, que mede 10,00 metros com frente para a Rua José Jorge Gonçalves; 10,00 metros aos fundos confrontando com o lote 33; 25,00 metros à direita de quem da rua olha para o imóvel confrontando com o lote 09; 25,00 metros à esquerda confrontando com o lote 11, todos da mesma quadra; encerrando uma área de 250,00 metros quadrados. Imóvel cadastrado na Prefeitura Municipal de Bebedouro sob o n. 042.094.404-00 e Matrícula n. 28.825 registrada no Registro de Imóveis de Bebedouro/SP;

CXLIII - um terreno, correspondente ao lote n. 11 da Quadra 19 do loteamento denominado Jardim São Carlos, na cidade e comarca de Bebedouro, Estado de São Paulo, que mede 10,00 metros com frente para a Rua José Jorge Gonçalves; 10,00 metros aos fundos confrontando com o lote 32; 25,00 metros à direita de quem da rua olha para o imóvel confrontando com o lote 10; 25,00 metros à esquerda confrontando com o lote 12, todos da mesma quadra; encerrando uma área de 250,00 metros quadrados. Imóvel cadastrado na

"Deus Seja Louvado"

RUA LUCAS EVANGELISTA, 652 - CEP 14700-425 - TELEFONE: (17) 3345-9200





CÂMARA MUNICIPAL DE BEBEDOURO

ESTADO DE SÃO PAULO
www.camarabebedouro.sp.gov.br

Prefeitura Municipal de Bebedouro sob o n. 042.094.144-00 e Matrícula n. 28.826 registrada no Registro de Imóveis de Bebedouro/SP;

CXLIV - um terreno, correspondente ao lote n. 12 da Quadra 19 do loteamento denominado Jardim São Carlos, na cidade e comarca de Bebedouro, Estado de São Paulo, que mede 10,00 metros com frente para a Rua José Jorge Gonçalves; 10,00 metros aos fundos confrontando com o lote 31; 25,00 metros à direita de quem da rua olha para o imóvel confrontando com o lote 11; 25,00 metros à esquerda confrontando com o lote 13, todos da mesma quadra; encerrando uma área de 250,00 metros quadrados. Imóvel cadastrado na Prefeitura Municipal de Bebedouro sob o n. 042.094.424-00 e Matrícula n. 28.827 registrada no Registro de Imóveis de Bebedouro/SP;

CXLV - um terreno, correspondente ao lote n. 13 da Quadra 19 do loteamento denominado Jardim São Carlos, na cidade e comarca de Bebedouro, Estado de São Paulo, que mede 10,00 metros com frente para a Rua José Jorge Gonçalves; 10,00 metros aos fundos confrontando com o lote 30; 25,00 metros à direita de quem da rua olha para o imóvel confrontando com o lote 12; 25,00 metros à esquerda confrontando com o lote 14, todos da mesma quadra; encerrando uma área de 250,00 metros quadrados. Imóvel cadastrado na Prefeitura Municipal de Bebedouro sob o n. 042.094.434-00 e Matrícula n. 28.828 registrada no Registro de Imóveis de Bebedouro/SP;

CXLVI - um terreno, correspondente ao lote n. 14 da Quadra 19 do loteamento denominado Jardim São Carlos, na cidade e comarca de Bebedouro, Estado de São Paulo, que mede 10,00 metros com frente para a Rua José Jorge Gonçalves; 10,00 metros aos fundos confrontando com o lote 29; 25,00 metros à direita de quem da rua olha para o imóvel confrontando com o lote 13; 25,00 metros à esquerda confrontando com o lote 15, todos da mesma quadra; encerrando uma área de 250,00 metros quadrados. Imóvel cadastrado na Prefeitura Municipal de Bebedouro sob o n. 042.094.444-00 e Matrícula n. 28.829 registrada no Registro de Imóveis de Bebedouro/SP;

CXLVII - um terreno, correspondente ao lote n. 15 da Quadra 19 do loteamento denominado Jardim São Carlos, na cidade e comarca de Bebedouro, Estado de São Paulo, que mede 10,00 metros com frente para a Rua José Jorge Gonçalves; 10,00 metros aos fundos confrontando com o lote 28; 25,00 metros à direita de quem da rua olha para o imóvel confrontando com o lote 14; 25,00 metros à esquerda confrontando com o lote 16, todos da mesma quadra; encerrando uma área de 250,00 metros quadrados. Imóvel cadastrado na Prefeitura Municipal de Bebedouro sob o n. 042.094.454-00 e Matrícula n. 28.830 registrada no Registro de Imóveis de Bebedouro/SP;

CXLVIII - um terreno, correspondente ao lote n. 16 da Quadra 19 do loteamento denominado Jardim São Carlos, na cidade e comarca de Bebedouro, Estado de São Paulo, que mede 10,00 metros com frente para a Rua José Jorge Gonçalves; 10,00 metros aos fundos confrontando com o lote 27; 25,00 metros à direita de quem da rua olha para o imóvel confrontando com o lote 15; 25,00 metros à esquerda confrontando com o lote 17, todos da mesma quadra; encerrando uma área de 250,00 metros quadrados. Imóvel cadastrado na

"Deus Seja Louvado"

RUA LUCAS EVANGELISTA, 652 - CEP 14700-425 - TELEFONE: (17) 3345-9200





CÂMARA MUNICIPAL DE BEBEDOURO

ESTADO DE SÃO PAULO
www.camarabebedouro.sp.gov.br

Prefeitura Municipal de Bebedouro sob o n. 042.094.464-00 e Matrícula n. 28.831 registrada no Registro de Imóveis de Bebedouro/SP;

CXLIX - um terreno, correspondente ao lote n. 17 da Quadra 19 do loteamento denominado Jardim São Carlos, na cidade e comarca de Bebedouro, Estado de São Paulo, que mede 10,00 metros com frente para a Rua José Jorge Gonçalves; 10,00 metros aos fundos confrontando com o lote 26; 25,00 metros à direita de quem da rua olha para o imóvel confrontando com o lote 16; 25,00 metros à esquerda confrontando com o lote 18, todos da mesma quadra; encerrando uma área de 250,00 metros quadrados. Imóvel cadastrado na Prefeitura Municipal de Bebedouro sob o n. 042.094.474-00 e Matrícula n. 28.832 registrada no Registro de Imóveis de Bebedouro/SP;

CL - um terreno, correspondente ao lote n. 18 da Quadra 19 do loteamento denominado Jardim São Carlos, na cidade e comarca de Bebedouro, Estado de São Paulo, que mede 10,00 metros com frente para a Rua José Jorge Gonçalves; 10,00 metros aos fundos confrontando com o lote 25; 25,00 metros à direita de quem da rua olha para o imóvel confrontando com o lote 17; 25,00 metros à esquerda confrontando com o lote 19, todos da mesma quadra; encerrando uma área de 250,00 metros quadrados. Imóvel cadastrado na Prefeitura Municipal de Bebedouro sob o n. 042.094.484-00 e Matrícula n. 28.833 registrada no Registro de Imóveis de Bebedouro/SP;


CLI - um terreno, correspondente ao lote n. 19 da Quadra 19 do loteamento denominado Jardim São Carlos, na cidade e comarca de Bebedouro, Estado de São Paulo, que mede 10,00 metros com frente para a Rua José Jorge Gonçalves; 10,00 metros aos fundos confrontando com o lote 24; 25,00 metros à direita de quem da rua olha para o imóvel confrontando com o lote 18; 25,00 metros à esquerda confrontando com os lotes 20 e 21, todos da mesma quadra; encerrando uma área de 250,00 metros quadrados. Imóvel cadastrado na Prefeitura Municipal de Bebedouro sob o n. 042.094.494-00 e Matrícula n. 28.834 registrada no Registro de Imóveis de Bebedouro/SP;

CLII - um terreno, irregular de esquina, correspondente ao lote n. 20 da Quadra 19 do loteamento denominado Jardim São Carlos, na cidade e comarca de Bebedouro, Estado de São Paulo, medindo 4,00 metros de frente para a Rua Joaquim Ferreira da Silva; 13,00 metros aos fundos confrontando com o lote 19; 12,00 metros à direita de quem da rua olha para o imóvel confrontando com a Rua 18; 14,14 metros em curva de concordância entre e a Rua Joaquim Ferreira da Silva e a Rua José Jorge Gonçalves; 21,00 metros à esquerda confrontando com o lote 21, todos da mesma quadra; encerrando uma área de 255,62 metros quadrados. Imóvel cadastrado na Prefeitura Municipal de Bebedouro sob o n. 042.094.001-00 e Matrícula n. 28.835 registrada no Registro de Imóveis de Bebedouro/SP;

CLIII - um terreno, correspondente ao lote n. 21 da Quadra 19 do loteamento denominado Jardim São Carlos, na cidade e comarca de Bebedouro, Estado de São Paulo, que mede 12,00 metros com frente para a Rua Joaquim Ferreira da Silva; 12,00 metros aos fundos confrontando com o lote 19; 21,00 metros à direita de quem da rua olha para o imóvel confrontando com o lote 20; 21,00 metros à esquerda confrontando com o lote 22, todos da mesma quadra; encerrando uma área de 252,00 metros quadrados. Imóvel cadastrado na

"Deus Seja Louvado"

RUA LUCAS EVANGELISTA, 652 - CEP 14700-425 - TELEFONE: (17) 3345-9200





CÂMARA MUNICIPAL DE BEBEDOURO

ESTADO DE SÃO PAULO
www.camarabebedouro.sp.gov.br

Prefeitura Municipal de Bebedouro sob o n. 042.094.014-00 e Matrícula n. 28.836 registrada no Registro de Imóveis de Bebedouro/SP;

CLIV - um terreno, correspondente ao lote n. 22 da Quadra 19 do loteamento denominado Jardim São Carlos, na cidade e comarca de Bebedouro, Estado de São Paulo, que mede 12,00 metros com frente para a Rua Joaquim Ferreira da Silva; 12,00 metros aos fundos confrontando com o lote 24; 21,00 metros à direita de quem da rua olha para o imóvel confrontando com o lote 21; 21,00 metros à esquerda confrontando com o lote 23, todos da mesma quadra; encerrando uma área de 252,00 metros quadrados. Imóvel cadastrado na Prefeitura Municipal de Bebedouro sob o n. 042.094.026-00 e Matrícula n. 28.837 registrada no Registro de Imóveis de Bebedouro/SP;

CLV - um terreno, irregular em esquina, correspondente ao lote n. 23 da Quadra 19 do loteamento denominado Jardim São Carlos, na cidade e comarca de Bebedouro, Estado de São Paulo, medindo 4,00 metros de frente para a Rua Joaquim Ferreira da Silva; 13,00 metros aos fundos confrontando com o lote 24; 21,00 metros à direita de quem da rua olha para o imóvel confrontando com o lote 22; 12,00 metros à esquerda confrontando com a Rua Luís Pignanelli; 14,14 metros em curva de concordância entre a Rua Joaquim Ferreira da Silva e a Rua Domingues Pitelli, todos da mesma quadra; encerrando uma área de 255,62 metros quadrados. Imóvel cadastrado na Prefeitura Municipal de Bebedouro sob o n. 042.094.038-00 e Matrícula n. 28.838 registrada no Registro de Imóveis de Bebedouro/SP;

CLVI - um terreno, correspondente ao lote n. 24 da Quadra 19 do loteamento denominado Jardim São Carlos, na cidade e comarca de Bebedouro, Estado de São Paulo, que mede 10,00 metros com frente para a Rua Luís Pignanelli; 10,00 metros aos fundos confrontando com o lote 19; 25,00 metros à direita de quem da rua olha para o imóvel confrontando com os lotes 22 e 23; 25,00 metros à esquerda confrontando com o lote 25, todos da mesma quadra; encerrando uma área de 250,00 metros quadrados. Imóvel cadastrado na Prefeitura Municipal de Bebedouro sob o n. 042.094.072-00 e Matrícula n. 28.839 registrada no Registro de Imóveis de Bebedouro/SP;

CLVII - um terreno, correspondente ao lote n. 25 da Quadra 19 do loteamento denominado Jardim São Carlos, na cidade e comarca de Bebedouro, Estado de São Paulo, que mede 10,00 metros com frente para a Rua Luís Pignanelli; 10,00 metros aos fundos confrontando com o lote 18; 25,00 metros à direita de quem da rua olha para o imóvel confrontando com o lote 24; 25,00 metros à esquerda confrontando com o lote 26, todos da mesma quadra; encerrando uma área de 250,00 metros quadrados. Imóvel cadastrado na Prefeitura Municipal de Bebedouro sob o n. 042.094.082-00 e Matrícula n. 28.840 registrada no Registro de Imóveis de Bebedouro/SP;

CLVIII - um terreno, correspondente ao lote n. 26 da Quadra 19 do loteamento denominado Jardim São Carlos, na cidade e comarca de Bebedouro, Estado de São Paulo, que mede 10,00 metros com frente para a Rua Luís Pignanelli; 10,00 metros aos fundos confrontando com o lote 17; 25,00 metros à direita de quem da rua olha para o imóvel confrontando com o lote 25; 25,00 metros à esquerda confrontando com o lote 27, todos da mesma quadra; encerrando uma área de 250,00 metros quadrados. Imóvel cadastrado na Prefeitura

"Deus Seja Louvado"

RUA LUCAS EVANGELISTA, 652 - CEP 14700-425 - TELEFONE: (17) 3345-9200





CÂMARA MUNICIPAL DE BEBEDOURO

ESTADO DE SÃO PAULO
www.camarabebedouro.sp.gov.br

Municipal de Bebedouro sob o n. 042.094.092-00 e Matrícula n. 28.841 registrada no Registro de Imóveis de Bebedouro/SP;

CLIX - um terreno, correspondente ao lote n. 27 da Quadra 19 do loteamento denominado Jardim São Carlos, na cidade e comarca de Bebedouro, Estado de São Paulo, que mede 10,00 metros com frente para a Rua Luís Pignanelli; 10,00 metros aos fundos confrontando com o lote 16; 25,00 metros à direita de quem da rua olha para o imóvel confrontando com o lote 26; 25,00 metros à esquerda confrontando com o lote 28, todos da mesma quadra; encerrando uma área de 250,00 metros quadrados. Imóvel cadastrado na Prefeitura Municipal de Bebedouro sob o n. 042.094.102-00 e Matrícula n. 28.842 registrada no Registro de Imóveis de Bebedouro/SP;

CLX - um terreno, correspondente ao lote n. 28 da Quadra 19 do loteamento denominado Jardim São Carlos, na cidade e comarca de Bebedouro, Estado de São Paulo, que mede 10,00 metros com frente para a Rua Luís Pignanelli; 10,00 metros aos fundos confrontando com o lote 15; 25,00 metros à direita de quem da rua olha para o imóvel confrontando com o lote 27; 25,00 metros à esquerda confrontando com o lote 29, todos da mesma quadra; encerrando uma área de 250,00 metros quadrados. Imóvel cadastrado na Prefeitura Municipal de Bebedouro sob o n. 042.094.112-00 e Matrícula n. 28.843 registrada no Registro de Imóveis de Bebedouro/SP;

CLXI - um terreno, correspondente ao lote n. 29 da Quadra 19 do loteamento denominado Jardim São Carlos, na cidade e comarca de Bebedouro, Estado de São Paulo, que mede 10,00 metros com frente para a Rua Luís Pignanelli; 10,00 metros aos fundos confrontando com o lote 14; 25,00 metros à direita de quem da rua olha para o imóvel confrontando com o lote 28; 25,00 metros à esquerda confrontando com o lote 30, todos da mesma quadra; encerrando uma área de 250,00 metros quadrados. Imóvel cadastrado na Prefeitura Municipal de Bebedouro sob o n. 042.094.122-00 e Matrícula n. 28.844 registrada no Registro de Imóveis de Bebedouro/SP;

CLXII - um terreno, correspondente ao lote n. 30 da Quadra 19 do loteamento denominado Jardim São Carlos, na cidade e comarca de Bebedouro, Estado de São Paulo, que mede 10,00 metros com frente para a Rua Luís Pignanelli; 10,00 metros aos fundos confrontando com o lote 13; 25,00 metros à direita de quem da rua olha para o imóvel confrontando com o lote 29; 25,00 metros à esquerda confrontando com o lote 31, todos da mesma quadra; encerrando uma área de 250,00 metros quadrados. Imóvel cadastrado na Prefeitura Municipal de Bebedouro sob o n. 042.094.132-00 e Matrícula n. 28.845 registrada no Registro de Imóveis de Bebedouro/SP;

CLXIII - um terreno, correspondente ao lote n. 31 da Quadra 19 do loteamento denominado Jardim São Carlos, na cidade e comarca de Bebedouro, Estado de São Paulo, que mede 10,00 metros com frente para a Rua Luís Pignanelli; 10,00 metros aos fundos confrontando com o lote 12; 25,00 metros à direita de quem da rua olha para o imóvel confrontando com o lote 30; 25,00 metros à esquerda confrontando com o lote 32, todos da mesma quadra; encerrando uma área de 250,00 metros quadrados. Imóvel cadastrado na Prefeitura

"Deus Seja Louvado"

RUA LUCAS EVANGELISTA, 652 - CEP 14700-425 - TELEFONE: (17) 3345-9200





CÂMARA MUNICIPAL DE BEBEDOURO

ESTADO DE SÃO PAULO
www.camarabebedouro.sp.gov.br

Municipal de Bebedouro sob o n. 042.094.142-00 e Matrícula n. 28.846 registrada no Registro de Imóveis de Bebedouro/SP;

CLXIV - um terreno, correspondente ao lote n. 32 da Quadra 19 do loteamento denominado Jardim São Carlos, na cidade e comarca de Bebedouro, Estado de São Paulo, que mede 10,00 metros com frente para a Rua Luís Pignanelli; 10,00 metros aos fundos confrontando com o lote 11; 25,00 metros à direita de quem da rua olha para o imóvel confrontando com o lote 31; 25,00 metros à esquerda confrontando com o lote 33, todos da mesma quadra; encerrando uma área de 250,00 metros quadrados. Imóvel cadastrado na Prefeitura Municipal de Bebedouro sob o n. 042.094.152-00 e Matrícula n. 28.847 registrada no Registro de Imóveis de Bebedouro/SP;

CLXV - um terreno, correspondente ao lote n. 33 da Quadra 19 do loteamento denominado Jardim São Carlos, na cidade e comarca de Bebedouro, Estado de São Paulo, que mede 10,00 metros com frente para a Rua Luís Pignanelli; 10,00 metros aos fundos confrontando com o lote 10; 25,00 metros à direita de quem da rua olha para o imóvel confrontando com o lote 32; 25,00 metros à esquerda confrontando com o lote 34, todos da mesma quadra; encerrando uma área de 250,00 metros quadrados. Imóvel cadastrado na Prefeitura Municipal de Bebedouro sob o n. 042.094.162-00 e Matrícula n. 28.848 registrada no Registro de Imóveis de Bebedouro/SP;

CLXVI - um terreno, correspondente ao lote n. 34 da Quadra 19 do loteamento denominado Jardim São Carlos, na cidade e comarca de Bebedouro, Estado de São Paulo, que mede 10,00 metros com frente para a Rua Luís Pignanelli; 10,00 metros aos fundos confrontando com o lote 09; 25,00 metros à direita de quem da rua olha para o imóvel confrontando com o lote 33; 25,00 metros à esquerda confrontando com o lote 35, todos da mesma quadra; encerrando uma área de 250,00 metros quadrados. Imóvel cadastrado na Prefeitura Municipal de Bebedouro sob o n. 042.094.172-00 e Matrícula n. 28.849 registrada no Registro de Imóveis de Bebedouro/SP;

CLXVII - um terreno, correspondente ao lote n. 35 da Quadra 19 do loteamento denominado Jardim São Carlos, na cidade e comarca de Bebedouro, Estado de São Paulo, que mede 10,00 metros com frente para a Rua Luís Pignanelli; 10,00 metros aos fundos confrontando com o lote 08; 25,00 metros à direita de quem da rua olha para o imóvel confrontando com o lote 34; 25,00 metros à esquerda confrontando com o lote 36, todos da mesma quadra; encerrando uma área de 250,00 metros quadrados. Imóvel cadastrado na Prefeitura Municipal de Bebedouro sob o n. 042.094.182-00 e Matrícula n. 28.850 registrada no Registro de Imóveis de Bebedouro/SP;

CLXVIII - um terreno, correspondente ao lote n. 36 da Quadra 19 do loteamento denominado Jardim São Carlos, na cidade e comarca de Bebedouro, Estado de São Paulo, que mede 10,00 metros com frente para a Rua Luís Pignanelli; 10,00 metros aos fundos confrontando com o lote 07; 25,00 metros à direita de quem da rua olha para o imóvel confrontando com o lote 35; 25,00 metros à esquerda confrontando com o lote 37, todos da mesma quadra; encerrando uma área de 250,00 metros quadrados. Imóvel cadastrado na Prefeitura

"Deus Seja Louvado"

RUA LUCAS EVANGELISTA, 652 - CEP 14700-425 - TELEFONE: (17) 3345-9200





CÂMARA MUNICIPAL DE BEBEDOURO

ESTADO DE SÃO PAULO
www.camarabebedouro.sp.gov.br

Municipal de Bebedouro sob o n. 042.094.192-00 e Matrícula n. 28.851 registrada no Registro de Imóveis de Bebedouro/SP;

CLXIX - um terreno, correspondente ao lote n. 37 da Quadra 19 do loteamento denominado Jardim São Carlos, na cidade e comarca de Bebedouro, Estado de São Paulo, que mede 10,00 metros com frente para a Rua Luís Pignanelli; 10,00 metros aos fundos confrontando com o lote 06; 25,00 metros à direita de quem da rua olha para o imóvel confrontando com o lote 36; 25,00 metros à esquerda confrontando com o lote 38, todos da mesma quadra; encerrando uma área de 250,00 metros quadrados. Imóvel cadastrado na Prefeitura Municipal de Bebedouro sob o n. 042.094.202-00 e Matrícula n. 28.852 registrada no Registro de Imóveis de Bebedouro/SP;

CLXX - um terreno, correspondente ao lote n. 38 da Quadra 19 do loteamento denominado Jardim São Carlos, na cidade e comarca de Bebedouro, Estado de São Paulo, que mede 10,00 metros com frente para a Rua Luís Pignanelli; 10,00 metros aos fundos confrontando com o lote 05; 25,00 metros à direita de quem da rua olha para o imóvel confrontando com o lote 37; 25,00 metros à esquerda confrontando com o lote 39, todos da mesma quadra; encerrando uma área de 250,00 metros quadrados. Imóvel cadastrado na Prefeitura Municipal de Bebedouro sob o n. 042.094.212-00 e Matrícula n. 28.853 registrada no Registro de Imóveis de Bebedouro/SP;

CLXXI - um terreno, correspondente ao lote n. 39 da Quadra 19 do loteamento denominado Jardim São Carlos, na cidade e comarca de Bebedouro, Estado de São Paulo, que mede 10,00 metros com frente para a Rua Luís Pignanelli; 10,00 metros aos fundos confrontando com o lote 04; 25,00 metros à direita de quem da rua olha para o imóvel confrontando com o lote 38; 25,00 metros à esquerda confrontando com o lote 40, todos da mesma quadra; encerrando uma área de 250,00 metros quadrados. Imóvel cadastrado na Prefeitura Municipal de Bebedouro sob o n. 042.094.222-00 e Matrícula n. 28.854 registrada no Registro de Imóveis de Bebedouro/SP;

CLXXII - um terreno, correspondente ao lote n. 40 da Quadra 19 do loteamento denominado Jardim São Carlos, na cidade e comarca de Bebedouro, Estado de São Paulo, que mede 10,00 metros com frente para a Rua Luís Pignanelli; 10,00 metros aos fundos confrontando com o lote 03; 25,00 metros à direita de quem da rua olha para o imóvel confrontando com o lote 39; 25,00 metros à esquerda confrontando com os lotes 41 e 42, todos da mesma quadra; encerrando uma área de 250,00 metros quadrados. Imóvel cadastrado na Prefeitura Municipal de Bebedouro sob o n. 042.094.232-00 e Matrícula n. 28.855 registrada no Registro de Imóveis de Bebedouro/SP;

CLXXIII - um terreno, irregular de esquina, correspondente ao lote n. 41 da Quadra 19 do loteamento denominado Jardim São Carlos, na cidade e comarca de Bebedouro, Estado de São Paulo, medindo 4,00 metros de frente para a Rua José Janota; 13,00 metros aos fundos confrontando com o lote 40; 12,00 metros à direita de quem da rua olha para o imóvel confrontando com a Rua Luís Pignanelli; 14,14 metros em curva de concordância entre e a Rua José Janota e a Rua Luís Pignanelli; 21,00 metros à esquerda confrontando com o lote 42, todos da mesma quadra; encerrando uma área de 255,62 metros quadrados. Imóvel

"Deus Seja Louvado"

RUA LUCAS EVANGELISTA, 652 - CEP 14700-425 - TELEFONE: (17) 3345-9200





CÂMARA MUNICIPAL DE BEBEDOURO

ESTADO DE SÃO PAULO
www.camarabebedouro.sp.gov.br

cadastrado na Prefeitura Municipal de Bebedouro sob o n. 042.094.242-00 e Matrícula n. 28.856 registrada no Registro de Imóveis de Bebedouro/SP;

CLXXIV - um terreno, correspondente ao lote n. 42 da Quadra 19 do loteamento denominado Jardim São Carlos, na cidade e comarca de Bebedouro, Estado de São Paulo, que mede 12,00 metros com frente para a Rua José Janota; 12,00 metros aos fundos confrontando com o lote 40; 21,00 metros à direita de quem da rua olha para o imóvel confrontando com o lote 41; 21,00 metros à esquerda confrontando com o lote 01, todos da mesma quadra; encerrando uma área de 252,00 metros quadrados. Imóvel cadastrado na Prefeitura Municipal de Bebedouro sob o n. 042.094.276-00 e Matrícula n. 28.857 registrada no Registro de Imóveis de Bebedouro/SP;

CLXXV - um terreno, correspondente ao lote n. 01 da Quadra 20 do loteamento denominado Jardim São Carlos, na cidade e comarca de Bebedouro, Estado de São Paulo, que mede 12,00 metros com frente para a Rua José Janota; 12,00 metros aos fundos confrontando com o lote 03; 21,00 metros à direita de quem da rua olha para o imóvel confrontando com o lote 42; 21,00 metros à esquerda confrontando com o lote 02, todos da mesma quadra; encerrando uma área de 252,00 metros quadrados. Imóvel cadastrado na Prefeitura Municipal de Bebedouro sob o n. 041.093.288-00 e Matrícula n. 28.858 registrada no Registro de Imóveis de Bebedouro/SP;

CLXXVI - um terreno, irregular de esquina, correspondente ao lote n. 02 da Quadra 20 do loteamento denominado Jardim São Carlos, na cidade e comarca de Bebedouro, Estado de São Paulo, medindo 4,00 metros de frente para a Rua José Janota; 13,00 metros aos fundos confrontando com o lote 03; 21,00 metros à direita de quem da rua olha para o imóvel confrontando com o lote 01; 12,00 metros à esquerda confrontando com a Rua Luís Pignanelli; 14,14 metros em curva de concordância entre e a Rua José Janota e a Rua Luís Pignanelli, todos da mesma quadra; encerrando uma área de 255,62 metros quadrados. Imóvel cadastrado na Prefeitura Municipal de Bebedouro sob o n. 041.093.300-00 e Matrícula n. 28.859 registrada no Registro de Imóveis de Bebedouro/SP;

CLXXVII - um terreno, correspondente ao lote n. 03 da Quadra 20 do loteamento denominado Jardim São Carlos, na cidade e comarca de Bebedouro, Estado de São Paulo, que mede 10,00 metros com frente para a Rua Luís Pignanelli; 10,00 metros aos fundos confrontando com o lote 40; 25,00 metros à direita de quem da rua olha para o imóvel confrontando com os lotes 01 e 02; 25,00 metros à esquerda confrontando com o lote 04, todos da mesma quadra; encerrando uma área de 250,00 metros quadrados. Imóvel cadastrado na Prefeitura Municipal de Bebedouro sob o n. 041.093.334-00 e Matrícula n. 28.860 registrada no Registro de Imóveis de Bebedouro/SP;

CLXXVIII - um terreno, correspondente ao lote n. 04 da Quadra 20 do loteamento denominado Jardim São Carlos, na cidade e comarca de Bebedouro, Estado de São Paulo, que mede 10,00 metros com frente para a Rua Luís Pignanelli; 10,00 metros aos fundos confrontando com o lote 39; 25,00 metros à direita de quem da rua olha para o imóvel confrontando com o lote 03; 25,00 metros à esquerda confrontando com o lote 05, todos da mesma quadra; encerrando uma área de 250,00 metros quadrados. Imóvel cadastrado na

"Deus Seja Louvado"



CÂMARA MUNICIPAL DE BEBEDOURO

ESTADO DE SÃO PAULO
www.camarabebedouro.sp.gov.br

Prefeitura Municipal de Bebedouro sob o n. 041.093.344-00 e Matrícula n. 28.861 registrada no Registro de Imóveis de Bebedouro/SP;

CLXXIX - um terreno, correspondente ao lote n. 05 da Quadra 20 do loteamento denominado Jardim São Carlos, na cidade e comarca de Bebedouro, Estado de São Paulo, que mede 10,00 metros com frente para a Rua Luís Pignanelli; 10,00 metros aos fundos confrontando com o lote 38; 25,00 metros à direita de quem da rua olha para o imóvel confrontando com o lote 04; 25,00 metros à esquerda confrontando com o lote 06, todos da mesma quadra; encerrando uma área de 250,00 metros quadrados. Imóvel cadastrado na Prefeitura Municipal de Bebedouro sob o n. 041.093.354-00 e Matrícula n. 28.862 registrada no Registro de Imóveis de Bebedouro/SP;

CLXXX - um terreno, correspondente ao lote n. 06 da Quadra 20 do loteamento denominado Jardim São Carlos, na cidade e comarca de Bebedouro, Estado de São Paulo, que mede 10,00 metros com frente para a Rua Luís Pignanelli; 10,00 metros aos fundos confrontando com o lote 37; 25,00 metros à direita de quem da rua olha para o imóvel confrontando com o lote 05; 25,00 metros à esquerda confrontando com o lote 07, todos da mesma quadra; encerrando uma área de 250,00 metros quadrados. Imóvel cadastrado na Prefeitura Municipal de Bebedouro sob o n. 041.093.364-00 e Matrícula n. 28.863 registrada no Registro de Imóveis de Bebedouro/SP;

CLXXXI - um terreno, correspondente ao lote n. 07 da Quadra 20 do loteamento denominado Jardim São Carlos, na cidade e comarca de Bebedouro, Estado de São Paulo, que mede 10,00 metros com frente para a Rua Luís Pignanelli; 10,00 metros aos fundos confrontando com o lote 36; 25,00 metros à direita de quem da rua olha para o imóvel confrontando com o lote 06; 25,00 metros à esquerda confrontando com o lote 08, todos da mesma quadra; encerrando uma área de 250,00 metros quadrados. Imóvel cadastrado na Prefeitura Municipal de Bebedouro sob o n. 041.093.374-00 e Matrícula n. 28.864 registrada no Registro de Imóveis de Bebedouro/SP;

CLXXXII - um terreno, correspondente ao lote n. 08 da Quadra 20 do loteamento denominado Jardim São Carlos, na cidade e comarca de Bebedouro, Estado de São Paulo, que mede 10,00 metros com frente para a Rua Luís Pignanelli; 10,00 metros aos fundos confrontando com o lote 35; 25,00 metros à direita de quem da rua olha para o imóvel confrontando com o lote 07; 25,00 metros à esquerda confrontando com o lote 09, todos da mesma quadra; encerrando uma área de 250,00 metros quadrados. Imóvel cadastrado na Prefeitura Municipal de Bebedouro sob o n. 041.093.384-00 e Matrícula n. 28.865 registrada no Registro de Imóveis de Bebedouro/SP;

CLXXXIII - um terreno, correspondente ao lote n. 09 da Quadra 20 do loteamento denominado Jardim São Carlos, na cidade e comarca de Bebedouro, Estado de São Paulo, que mede 10,00 metros com frente para a Rua Luís Pignanelli; 10,00 metros aos fundos confrontando com o lote 34; 25,00 metros à direita de quem da rua olha para o imóvel confrontando com o lote 08; 25,00 metros à esquerda confrontando com o lote 10, todos da mesma quadra; encerrando uma área de 250,00 metros quadrados. Imóvel cadastrado na

"Deus Seja Louvado"

RUA LUCAS EVANGELISTA, 652 - CEP 14700-425 - TELEFONE: (17) 3345-9200





CÂMARA MUNICIPAL DE BEBEDOURO

ESTADO DE SÃO PAULO
www.camarabebedouro.sp.gov.br

Prefeitura Municipal de Bebedouro sob o n. 041.093.394-00 e Matrícula n. 28.866 registrada no Registro de Imóveis de Bebedouro/SP;

CLXXXIV - um terreno, correspondente ao lote n. 10 da Quadra 20 do loteamento denominado Jardim São Carlos, na cidade e comarca de Bebedouro, Estado de São Paulo, que mede 10,00 metros com frente para a Rua Luís Pignanelli; 10,00 metros aos fundos confrontando com o lote 33; 25,00 metros à direita de quem da rua olha para o imóvel confrontando com o lote 09; 25,00 metros à esquerda confrontando com o lote 11, todos da mesma quadra; encerrando uma área de 250,00 metros quadrados. Imóvel cadastrado na Prefeitura Municipal de Bebedouro sob o n. 041.093.404-00 e Matrícula n. 28.867 registrada no Registro de Imóveis de Bebedouro/SP;

CLXXXV - um terreno, correspondente ao lote n. 11 da Quadra 20 do loteamento denominado Jardim São Carlos, na cidade e comarca de Bebedouro, Estado de São Paulo, que mede 10,00 metros com frente para a Rua Luís Pignanelli; 10,00 metros aos fundos confrontando com o lote 32; 25,00 metros à direita de quem da rua olha para o imóvel confrontando com o lote 10; 25,00 metros à esquerda confrontando com o lote 12, todos da mesma quadra; encerrando uma área de 250,00 metros quadrados. Imóvel cadastrado na Prefeitura Municipal de Bebedouro sob o n. 041.093.414-00 e Matrícula n. 28.868 registrada no Registro de Imóveis de Bebedouro/SP;


CLXXXVI - um terreno, correspondente ao lote n. 12 da Quadra 20 do loteamento denominado Jardim São Carlos, na cidade e comarca de Bebedouro, Estado de São Paulo, que mede 10,00 metros com frente para a Rua Luís Pignanelli; 10,00 metros aos fundos confrontando com o lote 31; 25,00 metros à direita de quem da rua olha para o imóvel confrontando com o lote 11; 25,00 metros à esquerda confrontando com o lote 13, todos da mesma quadra; encerrando uma área de 250,00 metros quadrados. Imóvel cadastrado na Prefeitura Municipal de Bebedouro sob o n. 041.093.424-00 e Matrícula n. 28.869 registrada no Registro de Imóveis de Bebedouro/SP;

CLXXXVII - um terreno, correspondente ao lote n. 13 da Quadra 20 do loteamento denominado Jardim São Carlos, na cidade e comarca de Bebedouro, Estado de São Paulo, que mede 10,00 metros com frente para a Rua Luís Pignanelli; 10,00 metros aos fundos confrontando com o lote 30; 25,00 metros à direita de quem da rua olha para o imóvel confrontando com o lote 12; 25,00 metros à esquerda confrontando com o lote 14, todos da mesma quadra; encerrando uma área de 250,00 metros quadrados. Imóvel cadastrado na Prefeitura Municipal de Bebedouro sob o n. 041.093.434-00 e Matrícula n. 28.870 registrada no Registro de Imóveis de Bebedouro/SP;

CLXXXVIII - um terreno, correspondente ao lote n. 14 da Quadra 20 do loteamento denominado Jardim São Carlos, na cidade e comarca de Bebedouro, Estado de São Paulo, que mede 10,00 metros com frente para a Rua Luís Pignanelli; 10,00 metros aos fundos confrontando com o lote 29; 25,00 metros à direita de quem da rua olha para o imóvel confrontando com o lote 13; 25,00 metros à esquerda confrontando com o lote 15, todos da mesma quadra; encerrando uma área de 250,00 metros quadrados. Imóvel cadastrado na

"Deus Seja Louvado"

RUA LUCAS EVANGELISTA, 652 - CEP 14700-425 - TELEFONE: (17) 3345-9200





CÂMARA MUNICIPAL DE BEBEDOURO

ESTADO DE SÃO PAULO
www.camarabebedouro.sp.gov.br

Prefeitura Municipal de Bebedouro sob o n. 041.093.444-00 e Matrícula n. 28.871 registrada no Registro de Imóveis de Bebedouro/SP;

CLXXXIX - um terreno, correspondente ao lote n. 15 da Quadra 20 do loteamento denominado Jardim São Carlos, na cidade e comarca de Bebedouro, Estado de São Paulo, que mede 10,00 metros com frente para a Rua Luís Pignanelli; 10,00 metros aos fundos confrontando com o lote 28; 25,00 metros à direita de quem da rua olha para o imóvel confrontando com o lote 14; 25,00 metros à esquerda confrontando com o lote 16, todos da mesma quadra; encerrando uma área de 250,00 metros quadrados. Imóvel cadastrado na Prefeitura Municipal de Bebedouro sob o n. 041.093.454-00 e Matrícula n. 28.872 registrada no Registro de Imóveis de Bebedouro/SP;

CXC - um terreno, correspondente ao lote n. 16 da Quadra 20 do loteamento denominado Jardim São Carlos, na cidade e comarca de Bebedouro, Estado de São Paulo, que mede 10,00 metros com frente para a Rua Luís Pignanelli; 10,00 metros aos fundos confrontando com o lote 27; 25,00 metros à direita de quem da rua olha para o imóvel confrontando com o lote 15; 25,00 metros à esquerda confrontando com o lote 17, todos da mesma quadra; encerrando uma área de 250,00 metros quadrados. Imóvel cadastrado na Prefeitura Municipal de Bebedouro sob o n. 041.093.464-00 e Matrícula n. 28.873 registrada no Registro de Imóveis de Bebedouro/SP;


CXCI - um terreno, correspondente ao lote n. 17 da Quadra 20 do loteamento denominado Jardim São Carlos, na cidade e comarca de Bebedouro, Estado de São Paulo, que mede 10,00 metros com frente para a Rua Luís Pignanelli; 10,00 metros aos fundos confrontando com o lote 26; 25,00 metros à direita de quem da rua olha para o imóvel confrontando com o lote 16; 25,00 metros à esquerda confrontando com o lote 18, todos da mesma quadra; encerrando uma área de 250,00 metros quadrados. Imóvel cadastrado na Prefeitura Municipal de Bebedouro sob o n. 041.093.474-00 e Matrícula n. 28.874 registrada no Registro de Imóveis de Bebedouro/SP;

CXCII - um terreno, correspondente ao lote n. 18 da Quadra 20 do loteamento denominado Jardim São Carlos, na cidade e comarca de Bebedouro, Estado de São Paulo, que mede 10,00 metros com frente para a Rua Luís Pignanelli; 10,00 metros aos fundos confrontando com o lote 25; 25,00 metros à direita de quem da rua olha para o imóvel confrontando com o lote 17; 25,00 metros à esquerda confrontando com o lote 19, todos da mesma quadra; encerrando uma área de 250,00 metros quadrados. Imóvel cadastrado na Prefeitura Municipal de Bebedouro sob o n. 041.093.484-00 e Matrícula n. 28.875 registrada no Registro de Imóveis de Bebedouro/SP;

CXCIII - um terreno, correspondente ao lote n. 19 da Quadra 20 do loteamento denominado Jardim São Carlos, na cidade e comarca de Bebedouro, Estado de São Paulo, que mede 10,00 metros com frente para a Rua Luís Pignanelli; 10,00 metros aos fundos confrontando com o lote 24; 25,00 metros à direita de quem da rua olha para o imóvel confrontando com o lote 18; 25,00 metros à esquerda confrontando com o lote 20, todos da mesma quadra; encerrando uma área de 250,00 metros quadrados. Imóvel cadastrado na Prefeitura

"Deus Seja Louvado"

RUA LUCAS EVANGELISTA, 652 - CEP 14700-425 - TELEFONE: (17) 3345-9200





CÂMARA MUNICIPAL DE BEBEDOURO

ESTADO DE SÃO PAULO
www.camarabebedouro.sp.gov.br

Municipal de Bebedouro sob o n. 041.093.494-00 e Matrícula n. 28.876 registrada no Registro de Imóveis de Bebedouro/SP;

CXCIV - um terreno, irregular de esquina, correspondente ao lote n. 20 da Quadra 20 do loteamento denominado Jardim São Carlos, na cidade e comarca de Bebedouro, Estado de São Paulo, medindo 4,00 metros com frente para a Rua Joaquim Ferreira da Silva; 13,00 metros aos fundos confrontando com o lote 19; 12,00 metros à direita de quem da rua olha para o imóvel confrontando com a Rua Luís Pignanelli; 14,14 metros em curva de concordância entre a Rua Luís Pignanelli e a Rua Joaquim Ferreira da Silva; 21,00 metros à esquerda confrontando com o lote 21, todos da mesma quadra; encerrando uma área de 255,62 metros quadrados. Imóvel cadastrado na Prefeitura Municipal de Bebedouro sob o n. 041.093.001-00 e Matrícula n. 28.877 registrada no Registro de Imóveis de Bebedouro/SP;

CXCV - um terreno, correspondente ao lote n. 21 da Quadra 20 do loteamento denominado Jardim São Carlos, na cidade e comarca de Bebedouro, Estado de São Paulo, que mede 12,00 metros com frente para a Rua Joaquim Ferreira da Silva; 12,00 metros aos fundos confrontando com o lote 19; 21,00 metros à direita de quem da rua olha para o imóvel confrontando com o lote 20; 21,00 metros à esquerda confrontando com o lote 22, todos da mesma quadra; encerrando uma área de 252,00 metros quadrados. Imóvel cadastrado na Prefeitura Municipal de Bebedouro sob o n. 041.093.014-00 e Matrícula n. 28.878 registrada no Registro de Imóveis de Bebedouro/SP

CXCVI - um terreno, correspondente ao lote n. 22 da Quadra 20 do loteamento denominado Jardim São Carlos, na cidade e comarca de Bebedouro, Estado de São Paulo, que mede 12,00 metros com frente para a Rua Joaquim Ferreira da Silva; 12,00 metros aos fundos confrontando com o lote 24; 21,00 metros à direita de quem da rua olha para o imóvel confrontando com o lote 21; 21,00 metros à esquerda confrontando com o lote 23, todos da mesma quadra; encerrando uma área de 252,00 metros quadrados. Imóvel cadastrado na Prefeitura Municipal de Bebedouro sob o n. 041.093.026-00 e Matrícula n. 28.879 registrada no Registro de Imóveis de Bebedouro/SP;

CXCVII - um terreno, irregular de esquina, correspondente ao lote n. 23 da Quadra 20 do loteamento denominado Jardim São Carlos, na cidade e comarca de Bebedouro, Estado de São Paulo, medindo 4,00 metros com frente para a Rua Joaquim Ferreira da Silva; 13,00 metros aos fundos confrontando com o lote 24; 21,00 metros à direita de quem da rua olha para o imóvel confrontando com o lote 22; 12,00 metros à esquerda confrontando com a Rua 22 JSC; 14,14 metros em curva de concordância entre a Rua Joaquim Ferreira da Silva e a Rua 22 JSC, todos da mesma quadra; encerrando uma área de 255,62 metros quadrados. Imóvel cadastrado na Prefeitura Municipal de Bebedouro sob o n. 041.093.038-00 e Matrícula n. 28.880 registrada no Registro de Imóveis de Bebedouro/SP;

CXCVIII - um terreno, correspondente ao lote n. 24 da Quadra 20 do loteamento denominado Jardim São Carlos, na cidade e comarca de Bebedouro, Estado de São Paulo, que mede 10,00 metros com frente para a Rua 22 JSC; 10,00 metros aos fundos confrontando com o lote 19; 25,00 metros à direita de quem da rua olha para o imóvel confrontando com os lotes 22 e 23; 25,00 metros à esquerda confrontando com o lote 25, todos da mesma quadra

"Deus Seja Louvado"

RUA LUCAS EVANGELISTA, 652 - CEP 14700-425 - TELEFONE: (17) 3345-9200

CÂMARA MUNICIPAL DE BEBEDOURO
330



CÂMARA MUNICIPAL DE BEBEDOURO

ESTADO DE SÃO PAULO
www.camarabebedouro.sp.gov.br

encerrando uma área de 250,00 metros quadrados. Imóvel cadastrado na Prefeitura Municipal de Bebedouro sob o n. 041.093.072-00 e Matrícula n. 28.881 registrada no Registro de Imóveis de Bebedouro/SP;

CXCIX - um terreno, correspondente ao lote n. 25 da Quadra 20 do loteamento denominado Jardim São Carlos, na cidade e comarca de Bebedouro, Estado de São Paulo, que mede 10,00 metros com frente para a Rua 22 JSC; 10,00 metros aos fundos confrontando com o lote 18; 25,00 metros à direita de quem da rua olha para o imóvel confrontando com o lote 24; 25,00 metros à esquerda confrontando com o lote 26, todos da mesma quadra; encerrando uma área de 250,00 metros quadrados. Imóvel cadastrado na Prefeitura Municipal de Bebedouro sob o n. 041.093.082-00 e Matrícula n. 28.882 registrada no Registro de Imóveis de Bebedouro/SP;

CC - um terreno, correspondente ao lote n. 26 da Quadra 20 do loteamento denominado Jardim São Carlos, na cidade e comarca de Bebedouro, Estado de São Paulo, que mede 10,00 metros com frente para a Rua 22 JSC; 10,00 metros aos fundos confrontando com o lote 17; 25,00 metros à direita de quem da rua olha para o imóvel confrontando com o lote 25; 25,00 metros à esquerda confrontando com o lote 27, todos da mesma quadra; encerrando uma área de 250,00 metros quadrados. Imóvel cadastrado na Prefeitura Municipal de Bebedouro sob o n. 041.093.092-00 e Matrícula n. 28.883 registrada no Registro de Imóveis de Bebedouro/SP;

CCI - um terreno, correspondente ao lote n. 27 da Quadra 20 do loteamento denominado Jardim São Carlos, na cidade e comarca de Bebedouro, Estado de São Paulo, que mede 10,00 metros com frente para a Rua 22 JSC; 10,00 metros aos fundos confrontando com o lote 16; 25,00 metros à direita de quem da rua olha para o imóvel confrontando com o lote 26; 25,00 metros à esquerda confrontando com o lote 28, todos da mesma quadra; encerrando uma área de 250,00 metros quadrados. Imóvel cadastrado na Prefeitura Municipal de Bebedouro sob o n. 041.093.102-00 e Matrícula n. 28.884 registrada no Registro de Imóveis de Bebedouro/SP;

CCII - um terreno, correspondente ao lote n. 28 da Quadra 20 do loteamento denominado Jardim São Carlos, na cidade e comarca de Bebedouro, Estado de São Paulo, que mede 10,00 metros com frente para a Rua 22 JSC; 10,00 metros aos fundos confrontando com o lote 15; 25,00 metros à direita de quem da rua olha para o imóvel confrontando com o lote 27; 25,00 metros à esquerda confrontando com o lote 29, todos da mesma quadra; encerrando uma área de 250,00 metros quadrados. Imóvel cadastrado na Prefeitura Municipal de Bebedouro sob o n. 041.093.112-00 e Matrícula n. 28.885 registrada no Registro de Imóveis de Bebedouro/SP;

CCIII - um terreno, correspondente ao lote n. 29 da Quadra 20 do loteamento denominado Jardim São Carlos, na cidade e comarca de Bebedouro, Estado de São Paulo, que mede 10,00 metros com frente para a Rua 22 JSC; 10,00 metros aos fundos confrontando com o lote 14; 25,00 metros à direita de quem da rua olha para o imóvel confrontando com o lote 28; 25,00 metros à esquerda confrontando com o lote 30, todos da mesma quadra; encerrando uma área de 250,00 metros quadrados. Imóvel cadastrado na Prefeitura Municipal de

"Deus Seja Louvado"

RUA LUCAS EVANGELISTA, 652 - CEP 14700-425 - TELEFONE: (17) 3345-9200





CÂMARA MUNICIPAL DE BEBEDOURO

ESTADO DE SÃO PAULO
www.camarabebedouro.sp.gov.br

Bebedouro sob o n. 041.093.122-00 e Matrícula n. 28.886 registrada no Registro de Imóveis de Bebedouro/SP;

CCIV - um terreno, correspondente ao lote n. 30 da Quadra 20 do loteamento denominado Jardim São Carlos, na cidade e comarca de Bebedouro, Estado de São Paulo, que mede 10,00 metros com frente para a Rua 22 JSC, 10,00 metros aos fundos confrontando com o lote 13; 25,00 metros à direita de quem da rua olha para o imóvel confrontando com o lote 29; 25,00 metros à esquerda confrontando com o lote 31, todos da mesma quadra; encerrando uma área de 250,00 metros quadrados. Imóvel cadastrado na Prefeitura Municipal de Bebedouro sob o n. 041.093.132-00 e Matrícula n. 28.887 registrada no Registro de Imóveis de Bebedouro/SP;

CCV - um terreno, correspondente ao lote n. 31 da Quadra 20 do loteamento denominado Jardim São Carlos, na cidade e comarca de Bebedouro, Estado de São Paulo, que mede 10,00 metros com frente para a Rua 22 JSC; 10,00 metros aos fundos confrontando com o lote 12; 25,00 metros à direita de quem da rua olha para o imóvel confrontando com o lote 30; 25,00 metros à esquerda confrontando com o lote 32, todos da mesma quadra; encerrando uma área de 250,00 metros quadrados. Imóvel cadastrado na Prefeitura Municipal de Bebedouro sob o n. 041.093.142-00 e Matrícula n. 28.888 registrada no Registro de Imóveis de Bebedouro/SP;


CCVI - um terreno, correspondente ao lote n. 32 da Quadra 20 do loteamento denominado Jardim São Carlos, na cidade e comarca de Bebedouro, Estado de São Paulo, que mede 10,00 metros com frente para a Rua 22 JSC; 10,00 metros aos fundos confrontando com o lote 11; 25,00 metros à direita de quem da rua olha para o imóvel confrontando com o lote 31; 25,00 metros à esquerda confrontando com o lote 33, todos da mesma quadra; encerrando uma área de 250,00 metros quadrados. Imóvel cadastrado na Prefeitura Municipal de Bebedouro sob o n. 041.093.152-00 e Matrícula n. 28.889 registrada no Registro de Imóveis de Bebedouro/SP;


CCVII - um terreno, correspondente ao lote n. 33 da Quadra 20 do loteamento denominado Jardim São Carlos, na cidade e comarca de Bebedouro, Estado de São Paulo, que mede 10,00 metros com frente para a Rua 22 JSC; 10,00 metros aos fundos confrontando com o lote 10; 25,00 metros à direita de quem da rua olha para o imóvel confrontando com o lote 32; 25,00 metros à esquerda confrontando com o lote 34, todos da mesma quadra; encerrando uma área de 250,00 metros quadrados. Imóvel cadastrado na Prefeitura Municipal de Bebedouro sob o n. 041.093.162-00 e Matrícula n. 28.890 registrada no Registro de Imóveis de Bebedouro/SP;

CCVIII - um terreno, correspondente ao lote n. 34 da Quadra 20 do loteamento denominado Jardim São Carlos, na cidade e comarca de Bebedouro, Estado de São Paulo, que mede 10,00 metros com frente para a Rua 22 JSC; 10,00 metros aos fundos confrontando com o lote 09; 25,00 metros à direita de quem da rua olha para o imóvel confrontando com o lote 33; 25,00 metros à esquerda confrontando com o lote 35, todos da mesma quadra; encerrando uma área de 250,00 metros quadrados. Imóvel cadastrado na Prefeitura Municipal de

"Deus Seja Louvado"

RUA LUCAS EVANGELISTA, 652 - CEP 14700-425 - TELEFONE: (17) 3345-9200





CÂMARA MUNICIPAL DE BEBEDOURO

ESTADO DE SÃO PAULO
www.camarabebedouro.sp.gov.br

Bebedouro sob o n. 041.093.172-00 e Matrícula n. 28.891 registrada no Registro de Imóveis de Bebedouro/SP;

CCIX - um terreno, correspondente ao lote n. 35 da Quadra 20 do loteamento denominado Jardim São Carlos, na cidade e comarca de Bebedouro, Estado de São Paulo, que mede 10,00 metros com frente para a Rua 22 JSC; 10,00 metros aos fundos confrontando com o lote 08; 25,00 metros à direita de quem da rua olha para o imóvel confrontando com o lote 34; 25,00 metros à esquerda confrontando com o lote 36, todos da mesma quadra; encerrando uma área de 250,00 metros quadrados. Imóvel cadastrado na Prefeitura Municipal de Bebedouro sob o n. 041.093.182-00 e Matrícula n. 28.892 registrada no Registro de Imóveis de Bebedouro/SP;

CCX - um terreno, correspondente ao lote n. 36 da Quadra 20 do loteamento denominado Jardim São Carlos, na cidade e comarca de Bebedouro, Estado de São Paulo, que mede 10,00 metros com frente para a Rua 22 JSC; 10,00 metros aos fundos confrontando com o lote 07; 25,00 metros à direita de quem da rua olha para o imóvel confrontando com o lote 35; 25,00 metros à esquerda confrontando com o lote 37, todos da mesma quadra; encerrando uma área de 250,00 metros quadrados. Imóvel cadastrado na Prefeitura Municipal de Bebedouro sob o n. 041.093.192-00 e Matrícula n. 28.893 registrada no Registro de Imóveis de Bebedouro/SP;

CCXI - um terreno, correspondente ao lote n. 37 da Quadra 20 do loteamento denominado Jardim São Carlos, na cidade e comarca de Bebedouro, Estado de São Paulo, que mede 10,00 metros com frente para a Rua 22 JSC; 10,00 metros aos fundos confrontando com o lote 06; 25,00 metros à direita de quem da rua olha para o imóvel confrontando com o lote 36; 25,00 metros à esquerda confrontando com o lote 38, todos da mesma quadra; encerrando uma área de 250,00 metros quadrados. Imóvel cadastrado na Prefeitura Municipal de Bebedouro sob o n. 041.093.202-00 e Matrícula n. 28.894 registrada no Registro de Imóveis de Bebedouro/SP;

CCXII - um terreno, correspondente ao lote n. 38 da Quadra 20 do loteamento denominado Jardim São Carlos, na cidade e comarca de Bebedouro, Estado de São Paulo, que mede 10,00 metros com frente para a Rua 22 JSC; 10,00 metros aos fundos confrontando com o lote 05; 25,00 metros à direita de quem da rua olha para o imóvel confrontando com o lote 37; 25,00 metros à esquerda confrontando com o lote 39, todos da mesma quadra; encerrando uma área de 250,00 metros quadrados. Imóvel cadastrado na Prefeitura Municipal de Bebedouro sob o n. 041.093.212-00 e Matrícula n. 28.895 registrada no Registro de Imóveis de Bebedouro/SP;

CCXIII - um terreno, correspondente ao lote n. 39 da Quadra 20 do loteamento denominado Jardim São Carlos, na cidade e comarca de Bebedouro, Estado de São Paulo, que mede 10,00 metros com frente para a Rua 22 JSC; 10,00 metros aos fundos confrontando com o lote 04; 25,00 metros à direita de quem da rua olha para o imóvel confrontando com o lote 38; 25,00 metros à esquerda confrontando com o lote 40, todos da mesma quadra; encerrando uma área de 250,00 metros quadrados. Imóvel cadastrado na Prefeitura Municipal de

"Deus Seja Louvado"

RUA LUCAS EVANGELISTA, 652 - CEP 14700-425 - TELEFONE: (17) 3345-9200





CÂMARA MUNICIPAL DE BEBEDOURO

ESTADO DE SÃO PAULO
www.camarabebedouro.sp.gov.br

Bebedouro sob o n. 041.093.222-00 e Matrícula n. 28.896 registrada no Registro de Imóveis de Bebedouro/SP;

CCXIV - um terreno, correspondente ao lote n. 40 da Quadra 20 do loteamento denominado Jardim São Carlos, na cidade e comarca de Bebedouro, Estado de São Paulo, que mede 10,00 metros com frente para a Rua 22 JSC; 10,00 metros aos fundos confrontando com o lote 03; 25,00 metros à direita de quem da rua olha para o imóvel confrontando com o lote 39; 25,00 metros à esquerda confrontando com os lotes 41 e 42, todos da mesma quadra; encerrando uma área de 250,00 metros quadrados. Imóvel cadastrado na Prefeitura Municipal de Bebedouro sob o n. 041.093.232-00 e Matrícula n. 28.897 registrada no Registro de Imóveis de Bebedouro/SP;

CCXV - um terreno, irregular de esquina, correspondente ao lote n. 41 da Quadra 20 do loteamento denominado Jardim São Carlos, na cidade e comarca de Bebedouro, Estado de São Paulo, medindo 4,00 metros com frente para a Rua José Janota; 13,00 metros aos fundos confrontando com o lote 40; 12,00 metros à direita de quem da rua olha para o imóvel confrontando com a Rua 22 JSC; 14,14 metros em curva de concordância entre a Rua José Janota e a Rua 22 JSC; 21,00 metros à esquerda confrontando com o lote 42, todos da mesma quadra; encerrando uma área de 255,62 metros quadrados. Imóvel cadastrado na Prefeitura Municipal de Bebedouro sob o n. 041.093.242-00 e Matrícula n. 28.898 registrada no Registro de Imóveis de Bebedouro/SP;

CCXVI - um terreno, correspondente ao lote n. 42 da Quadra 20 do loteamento denominado Jardim São Carlos, na cidade e comarca de Bebedouro, Estado de São Paulo, que mede 12,00 metros com frente para a Rua José Janota; 12,00 metros aos fundos confrontando com o lote 40; 21,00 metros à direita de quem da rua olha para o imóvel confrontando com o lote 41; 21,00 metros à esquerda confrontando com o lote 01, todos da mesma quadra; encerrando uma área de 252,00 metros quadrados. Imóvel cadastrado na Prefeitura Municipal de Bebedouro sob o n. 041.093.276-00 e Matrícula n. 28.899 registrada no Registro de Imóveis de Bebedouro/SP;


CCXVII - um terreno, irregular de esquina, correspondente ao lote n. 01 da Quadra 22 do loteamento denominado Jardim São Carlos, na cidade e comarca de Bebedouro, Estado de São Paulo, medindo 1,96 metros com frente para a Estrada Municipal BBD-136; 15,19 metros em curva de concordância entre a Estrada Municipal BBD-136 e a Rua 22 JSC; 23,79 metros à esquerda de quem da Estrada Municipal olham para o imóvel confrontando com a Rua 22 JSC; 14,14 metros em curva de concordância entre a Rua 22 JSC e a Rua Joaquim Ferreira da Silva; 3,00 metros com frente para a Rua Joaquim Ferreira da Silva; 41,50 metros à direita confrontando com o lote 02; encerrando uma área de 466,34 metros quadrados. Imóvel cadastrado na Prefeitura Municipal de Bebedouro sob o n. 041.096.222-00 e Matrícula n. 28.912 registrada no Registro de Imóveis de Bebedouro/SP;

CCXVIII - um terreno, correspondente ao lote n. 02 da Quadra 22 do loteamento denominado Jardim São Carlos, na cidade e comarca de Bebedouro, Estado de São Paulo, que mede 10,07 metros com frente para a Estrada Municipal BBD-136; 10,00 metros com frente para a Rua Joaquim Ferreira da Silva; 41,50 metros à esquerda de quem da Estrada Municipal

"Deus Seja Louvado"

RUA LUCAS EVANGELISTA, 652 - CEP 14700-425 - TELEFONE: (17) 3345-9200





CÂMARA MUNICIPAL DE BEBEDOURO

ESTADO DE SÃO PAULO
www.camarabebedouro.sp.gov.br

olham para o imóvel confrontando com o lote 01; 40,33 metros à direita confrontando com o lote 03, encerrando uma área de 409,15 metros quadrados. Imóvel cadastrado na Prefeitura Municipal de Bebedouro sob o n. 041.096.212-00 e Matrícula n. 28.913 registrada no Registro de Imóveis de Bebedouro/SP;

CCXIX - um terreno, correspondente ao lote n. 03 da Quadra 22 do loteamento denominado Jardim São Carlos, na cidade e comarca de Bebedouro, Estado de São Paulo, que mede 10,07 metros com frente para a Estrada Municipal BBD-136; 10,00 metros com frente para a Rua Joaquim Ferreira da Silva; 40,33 metros à esquerda de quem da Estrada Municipal olham para o imóvel confrontando com o lote 02; 39,15 metros à direita confrontando com o lote 04, encerrando uma área de 397,40 metros quadrados. Imóvel cadastrado na Prefeitura Municipal de Bebedouro sob o n. 041.096.201-00 e Matrícula n. 28.914 registrada no Registro de Imóveis de Bebedouro/SP;

CCXX - um terreno, correspondente ao lote n. 04 da Quadra 22 do loteamento denominado Jardim São Carlos, na cidade e comarca de Bebedouro, Estado de São Paulo, que mede 10,07 metros com frente para a Estrada Municipal BBD-136; 10,00 metros com frente para a Rua Joaquim Ferreira da Silva; 39,15 metros à esquerda de quem da Estrada Municipal olham para o imóvel confrontando com o lote 03; 37,98 metros à direita confrontando com o lote 05, encerrando uma área de 385,65 metros quadrados. Imóvel cadastrado na Prefeitura Municipal de Bebedouro sob o n. 041.096.191-00 e Matrícula n. 28.915 registrada no Registro de Imóveis de Bebedouro/SP;

CCXXI - um terreno, correspondente ao lote n. 05 da Quadra 22 do loteamento denominado Jardim São Carlos, na cidade e comarca de Bebedouro, Estado de São Paulo, que mede 10,07 metros com frente para a Estrada Municipal BBD-136; 10,00 metros com frente para a Rua Joaquim Ferreira da Silva; 37,98 metros à esquerda de quem da Estrada Municipal olham para o imóvel confrontando com o lote 04; 36,81 metros à direita confrontando com o lote 06, encerrando uma área de 373,95 metros quadrados. Imóvel cadastrado na Prefeitura Municipal de Bebedouro sob o n. 041.096.181-00 e Matrícula n. 28.916 registrada no Registro de Imóveis de Bebedouro/SP;


CCXXII - um terreno, correspondente ao lote n. 06 da Quadra 22 do loteamento denominado Jardim São Carlos, na cidade e comarca de Bebedouro, Estado de São Paulo, que mede 10,07 metros com frente para a Estrada Municipal BBD-136; 10,00 metros com frente para a Rua Joaquim Ferreira da Silva; 36,81 metros à esquerda de quem da Estrada Municipal olham para o imóvel confrontando com o lote 05; 35,63 metros à direita confrontando com o lote 07, encerrando uma área de 362,20 metros quadrados. Imóvel cadastrado na Prefeitura Municipal de Bebedouro sob o n. 041.096.171-00 e Matrícula n. 28.917 registrada no Registro de Imóveis de Bebedouro/SP;

CCXXIII - um terreno, correspondente ao lote n. 07 da Quadra 22 do loteamento denominado Jardim São Carlos, na cidade e comarca de Bebedouro, Estado de São Paulo, que mede 10,07 metros com frente para a Estrada Municipal BBD-136; 10,00 metros com frente para a Rua Joaquim Ferreira da Silva; 35,63 metros à esquerda de quem da Estrada Municipal olham para o imóvel confrontando com o lote 06; 34,46 metros à direita confrontando com o

"Deus Seja Louvado"

RUA LUCAS EVANGELISTA, 652 - CEP 14700-425 - TELEFONE: (17) 3345-9200





CÂMARA MUNICIPAL DE BEBEDOURO

ESTADO DE SÃO PAULO
www.camarabebedouro.sp.gov.br

lote 08, encerrando uma área de 350,45 metros quadrados. Imóvel cadastrado na Prefeitura Municipal de Bebedouro sob o n. 041.096.161-00 e Matrícula n. 28.918 registrada no Registro de Imóveis de Bebedouro/SP;

CCXXIV - um terreno, correspondente ao lote n. 08 da Quadra 22 do loteamento denominado Jardim São Carlos, na cidade e comarca de Bebedouro, Estado de São Paulo, que mede 10,07 metros com frente para a Estrada Municipal BBD-136; 10,00 metros com frente para a Rua Joaquim Ferreira da Silva; 34,46 metros à esquerda de quem da Estrada Municipal olham para o imóvel confrontando com o lote 07; 33,29 metros à direita confrontando com o lote 09, encerrando uma área de 338,75 metros quadrados. Imóvel cadastrado na Prefeitura Municipal de Bebedouro sob o n. 041.096.151-00 e Matrícula n. 28.919 registrada no Registro de Imóveis de Bebedouro/SP;

CCXXV - um terreno, correspondente ao lote n. 09 da Quadra 22 do loteamento denominado Jardim São Carlos, na cidade e comarca de Bebedouro, Estado de São Paulo, que mede 10,07 metros com frente para a Estrada Municipal BBD-136; 10,00 metros com frente para a Rua Joaquim Ferreira da Silva; 33,29 metros à esquerda de quem da Estrada Municipal olham para o imóvel confrontando com o lote 08; 32,11 metros à direita confrontando com o lote 10, encerrando uma área de 327,00 metros quadrados. Imóvel cadastrado na Prefeitura Municipal de Bebedouro sob o n. 041.096.141-00 e Matrícula n. 28.920 registrada no Registro de Imóveis de Bebedouro/SP;


CCXXVI - um terreno, correspondente ao lote n. 10 da Quadra 22 do loteamento denominado Jardim São Carlos, na cidade e comarca de Bebedouro, Estado de São Paulo, que mede 10,07 metros com frente para a Estrada Municipal BBD-136; 10,00 metros com frente para a Rua Joaquim Ferreira da Silva; 32,11 metros à esquerda de quem da Estrada Municipal olham para o imóvel confrontando com o lote 09; 30,94 metros à direita confrontando com o lote 11, encerrando uma área de 315,25 metros quadrados. Imóvel cadastrado na Prefeitura Municipal de Bebedouro sob o n. 041.096.131-00 e Matrícula n. 28.921 registrada no Registro de Imóveis de Bebedouro/SP;

CCXXVII - um terreno, correspondente ao lote n. 11 da Quadra 22 do loteamento denominado Jardim São Carlos, na cidade e comarca de Bebedouro, Estado de São Paulo, que mede 10,07 metros com frente para a Estrada Municipal BBD-136; 10,00 metros com frente para a Rua Joaquim Ferreira da Silva; 30,94 metros à esquerda de quem da Estrada Municipal olham para o imóvel confrontando com o lote 10; 29,77 metros à direita confrontando com o lote 12, encerrando uma área de 303,55 metros quadrados. Imóvel cadastrado na Prefeitura Municipal de Bebedouro sob o n. 041.096.121-00 e Matrícula n. 28.922 registrada no Registro de Imóveis de Bebedouro/SP;

CCXXVIII - um terreno, correspondente ao lote n. 12 da Quadra 22 do loteamento denominado Jardim São Carlos, na cidade e comarca de Bebedouro, Estado de São Paulo, que mede 10,07 metros com frente para a Estrada Municipal BBD-136; 10,00 metros com frente para a Rua Joaquim Ferreira da Silva; 29,77 metros à esquerda de quem da Estrada Municipal olham para o imóvel confrontando com o lote 11; 28,59 metros à direita confrontando com o lote 13, encerrando uma área de 291,80 metros quadrados. Imóvel

"Deus Seja Louvado"

RUA LUCAS EVANGELISTA, 652 - CEP 14700-425 - TELEFONE: (17) 3345-9200





CÂMARA MUNICIPAL DE BEBEDOURO

ESTADO DE SÃO PAULO
www.camarabebedouro.sp.gov.br

cadastrado na Prefeitura Municipal de Bebedouro sob o n. 041.096.111-00 e Matrícula n. 28.923 registrada no Registro de Imóveis de Bebedouro/SP;

CCXXIX - um terreno, correspondente ao lote n. 13 da Quadra 22 do loteamento denominado Jardim São Carlos, na cidade e comarca de Bebedouro, Estado de São Paulo, que mede 10,07 metros com frente para a Estrada Municipal BBD-136; 10,00 metros com frente para a Rua Joaquim Ferreira da Silva; 28,59 metros à esquerda de quem da Estrada Municipal olham para o imóvel confrontando com o lote 12; 27,42 metros à direita confrontando com o lote 14, encerrando uma área de 280,05 metros quadrados. Imóvel cadastrado na Prefeitura Municipal de Bebedouro sob o n. 041.096.101-00 e Matrícula n. 28.924 registrada no Registro de Imóveis de Bebedouro/SP;

CCXXX - um terreno, correspondente ao lote n. 14 da Quadra 22 do loteamento denominado Jardim São Carlos, na cidade e comarca de Bebedouro, Estado de São Paulo, que mede 6,52 metros, mais 3,63 metros com frente para a Estrada Municipal BBD-136; 10,00 metros com frente para a Rua Joaquim Ferreira da Silva; 27,42 metros à esquerda de quem da Estrada Municipal olham para o imóvel confrontando com o lote 13; 26,04 metros à direita confrontando com o lote 15, encerrando uma área de 267,84 metros quadrados. Imóvel cadastrado na Prefeitura Municipal de Bebedouro sob o n. 041.096.091-00 e Matrícula n. 28.925 registrada no Registro de Imóveis de Bebedouro/SP;

CCXXXI - um terreno, correspondente ao lote n. 15 da Quadra 22 do loteamento denominado Jardim São Carlos, na cidade e comarca de Bebedouro, Estado de São Paulo, que mede 10,13 metros com frente para a Estrada Municipal BBD-136; 10,00 metros com frente para a Rua Joaquim Ferreira da Silva; 26,04 metros à esquerda de quem da Estrada Municipal olham para o imóvel confrontando com o lote 14; 24,42 metros à direita confrontando com o lote 16, encerrando uma área de 252,30 metros quadrados. Imóvel cadastrado na Prefeitura Municipal de Bebedouro sob o n. 041.096.081-00 e Matrícula n. 28.926 registrada no Registro de Imóveis de Bebedouro/SP;

CCXXXII - um terreno, correspondente ao lote n. 16 da Quadra 22 do loteamento denominado Jardim São Carlos, na cidade e comarca de Bebedouro, Estado de São Paulo, que mede 12,55 metros com frente para a Estrada Municipal BBD-136; 12,38 metros com frente para a Rua Joaquim Ferreira da Silva; 24,42 metros à esquerda de quem da Estrada Municipal olham para o imóvel confrontando com o lote 15; 22,41 metros à direita confrontando com o lote 17, encerrando uma área de 289,88 metros quadrados. Imóvel cadastrado na Prefeitura Municipal de Bebedouro sob o n. 041.096.068-00 e Matrícula n. 28.927 registrada no Registro de Imóveis de Bebedouro/SP;

CCXXXIII - um terreno, correspondente ao lote n. 17 da Quadra 22 do loteamento denominado Jardim São Carlos, na cidade e comarca de Bebedouro, Estado de São Paulo, que mede 12,66 metros com frente para a Estrada Municipal BBD-136; 12,50 metros com frente para a Rua Joaquim Ferreira da Silva; 22,41 metros à esquerda de quem da Estrada Municipal olham para o imóvel confrontando com o lote 16; 20,38 metros à direita confrontando com o lote 18, encerrando uma área de 267,44 metros quadrados. Imóvel

"Deus Seja Louvado"

RUA LUCAS EVANGELISTA, 652 - CEP 14700-425 - TELEFONE: (17) 3345-9200





CÂMARA MUNICIPAL DE BEBEDOURO

ESTADO DE SÃO PAULO
www.camarabebedouro.sp.gov.br

cadastrado na Prefeitura Municipal de Bebedouro sob o n. 041.096.055-00 e Matrícula n. 28.928 registrada no Registro de Imóveis de Bebedouro/SP;

CCXXXIV - um terreno, correspondente ao lote n. 18 da Quadra 22 do loteamento denominado Jardim São Carlos, na cidade e comarca de Bebedouro, Estado de São Paulo, que mede 13,17 metros com frente para a Estrada Municipal BBD-136; 13,00 metros com frente para a Rua Joaquim Ferreira da Silva; 20,38 metros à esquerda de quem da Estrada Municipal olham para o imóvel confrontando com o lote 17; 18,27 metros à direita confrontando com o lote 19, encerrando uma área de 251,23 metros quadrados. Imóvel cadastrado na Prefeitura Municipal de Bebedouro sob o n. 041.096.042-00 e Matrícula n. 28.929 registrada no Registro de Imóveis de Bebedouro/SP;

CCXXXV - um terreno, irregular em esquina, correspondente ao lote n. 19 da Quadra 22 do loteamento denominado Jardim São Carlos, na cidade e comarca de Bebedouro, Estado de São Paulo, que mede 15,20 metros com frente para a Estrada Municipal BBD-136, mais 14,18 metros ainda com frente para a Estrada Municipal BBD-136; 26,84 metros com frente para a Rua Joaquim Ferreira da Silva; 18,27 metros à esquerda de quem da Estrada Municipal olham para o imóvel confrontando com o lote 18; 17,09 metros à direita em curva de concordância entre a Estrada Municipal BBD-136 e a Rua Joaquim Ferreira da Silva, encerrando uma área de 478,99 metros quadrados. Imóvel cadastrado na Prefeitura Municipal de Bebedouro sob o n. 041.096.001-00 e Matrícula n. 28.930 registrada no Registro de Imóveis de Bebedouro/SP;

Art. 2º A doação a que se refere a presente lei será feita para que a CDHU destine o imóvel doado às finalidades previstas na Lei n. 905, de 18 de dezembro de 1975, sendo que as despesas com a lavratura do instrumento público e com o registro do título junto ao Cartório de Registro de Imóveis ficarão a cargo da CDHU.

Parágrafo único. A doação será irrevogável e irretratável, salvo se for dada ao imóvel destinação diversa da prevista na mencionada lei.

Art. 3º A Prefeitura Municipal se obrigará, na escritura de doação, a responder pela evicção do imóvel, devendo desapropriá-lo e doá-lo novamente ao donatário CDHU se, a qualquer título, for reivindicado por terceiros ou anulada a primeira doação, tudo sem ônus para a CDHU.


Art. 4º A Prefeitura Municipal doadora fornecerá à CDHU toda a documentação e esclarecimentos que se fizerem necessários e forem exigidos antes e após a escritura de doação, inclusive Certidão Negativa de Débito - CND -, expedida pelo Instituto Nacional de Seguro Social, Certidão da Receita Federal Pasep e/ou Pis e Certidão do FGTS para efeito do respectivo registro.

Art. 5º Da escritura de doação deverão constar, obrigatoriamente, todas as cláusulas e condições estabelecidas nesta lei.

"Deus Seja Louvado"

RUA LUCAS EVANGELISTA, 652 - CEP 14700-425 - TELEFONE: (17) 3345-9200





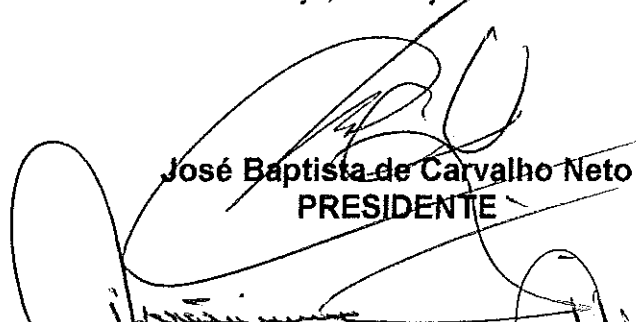
CÂMARA MUNICIPAL DE BEBEDOURO


ESTADO DE SÃO PAULO
www.camarabebedouro.sp.gov.br


Art. 6º Ficam isentos de tributos municipais os bens imóveis, móveis e os serviços integrantes do empreendimento que a Companhia de Desenvolvimento Habitacional e Urbano do Estado de São Paulo - CDHU - implantar neste município, até a comercialização do referido conjunto habitacional, devendo, após isso, a municipalidade lançar os referidos impostos em face dos mutuários beneficiados.

Art. 7º Esta lei entrará em vigor na data de sua publicação, revogadas as disposições em contrário.

Bebedouro, Capital Nacional da Laranja, 08 de junho de 2010.


José Baptista de Carvalho Neto
PRESIDENTE


Carlos Renato Serotini
1º SECRETÁRIO


Carlos Alberto Costa
2º SECRETÁRIO

"Deus Seja Louvado"

RUA LUCAS EVANGELISTA, 652 - CEP 14700-425 - TELEFONE: (17) 3345-9200





CÂMARA MUNICIPAL DE BEBEDOURO

ESTADO DE SÃO PAULO
www.camarabebedouro.sp.gov.br

COMISSÃO DE ASSUNTOS GERAIS

Parecer da Comissão de Assuntos Gerais ao Projeto de Lei 89/2010, de autoria do Poder Executivo.

Ementa: Autoriza a alienação de imóveis que especifica, por doação, à Companhia de Desenvolvimento Habitacional e Urbano do Estado de São Paulo - CDHU.

O Relator da Comissão de Assuntos Gerais da Câmara Municipal de Bebedouro, feita a leitura e a análise da propositura, decide emitir parecer de

Sala das Comissões, 07 de junho de 2010.


Valdeci Ramos de Castro
RELATOR

O Presidente e o Membro acolhem o parecer emitido pelo Relator.


Antonio Sampaio
PRESIDENTE


Jesus Martins
MEMBRO





CÂMARA MUNICIPAL DE BEBEDOURO

ESTADO DE SÃO PAULO
www.camarabebedouro.sp.gov.br


COMISSÃO DE FINANÇAS E ORÇAMENTO

Parecer da Comissão de Finanças e Orçamento ao Projeto de Lei 89/2010,
de autoria do Poder Executivo.

**Ementa: Autoriza a alienação de imóveis que especifica, por doação, à
Companhia de Desenvolvimento Habitacional e Urbano do Estado de
São Paulo - CDHU.**

O Relator da Comissão de Finanças e Orçamento da Câmara Municipal de
Bebedouro, feita a leitura e a análise da propositura, decide emitir parecer de
.....*REGULARIDADE*.....


Sala das Comissões, 07 de junho de 2010.


Carlos Alberto Costa
RELATOR

O Presidente e o Membro acolhem o parecer emitido pelo relator.


Rodrigo da Silva
PRESIDENTE


Nelson Sanchez Filho
MEMBRO



CÂMARA MUNICIPAL DE BEBEDOURO

ESTADO DE SÃO PAULO
www.camarabebedouro.sp.gov.br

COMISSÃO DE JUSTIÇA E REDAÇÃO

Parecer da Comissão de Justiça e Redação ao Projeto de Lei 89/2010, de autoria do Poder Executivo.

Ementa: Autoriza a alienação de imóveis que especifica, por doação, à Companhia de Desenvolvimento Habitacional e Urbano do Estado de São Paulo - CDHU.

O Relator da Comissão de Justiça e Redação da Câmara Municipal de Bebedouro, feita a leitura e a análise da propositura, decide emitir parecer de

regulamentar e constituir comissão

Sala das Comissões, 07 de junho de 2010.


Paulo Aurélio Bianchini
RELATOR

A Presidente e o Membro acolhem o parecer emitido pelo Relator.


Sebastiana Maria Ribeiro Tavares de Camargo
PRESIDENTE


Carlos Renato Serotine
MEMBRO





CÂMARA MUNICIPAL DE BEBEDOURO

ESTADO DE SÃO PAULO
C.N.P.J. 49.159.668/0001-75

www.camarabebedouro.sp.gov.br

PROJETO DE LEI Nº 089/2010. Autoriza a alienação de imóvel que especifica, por doação à Companhia de Desenvolvimento Habitacional e Urbano do Estado de São Paulo - CDHU.

PARECER

1 – Diante das atribuições pertinentes ao ASSISTENTE JURÍDICO – LEGISLATIVO (Resolução 74/2003) passo a emitir meu parecer acerca do PROJETO DE LEI em epígrafe, consistente na autorização para alienação por venda e mediante concorrência, de imóvel pertencente ao município, para o de que o mesmo seja utilizado pela “iniciativa privada”.

Isto posto, passo a dar o meu parecer.

EXAME DO REPERTÓRIO LEGAL

DA LEI ORGÂNICA DO MUNICÍPIO DE BEBEDOURO, atualizada até a Emenda nº 14, de 27 de setembro de 2004.

2 – O diploma legal supra referido, trata, dentre outras matérias, das atribuições competentes ao Município de Bebedouro, sendo uma delas, o uso e alienação de seus bens, conforme se nota do artigo 11, inciso VII. Por sua vez, o PROJETO DE LEI em exame, procura autorização justamente para “alienar por doação” bem público municipal. Cuidou o projeto de não excluir a necessidade das medidas tendentes à preservação do interesse público quando da doação, tal como a realização de “AUTORIZAÇÃO LEGISLATIVA” e “AVALIAÇÃO PRÉVIA”. Quanto à “LICITAÇÃO” é ela dispensável, pois que o donatário é “*órgão ou entidade da Administração Pública*” (art. 17, inciso I, letra “b”, da Lei Federal nº 8.666/93). Quanto à “DESAFETAÇÃO” é ela desnecessária, pois que a vista da certidão de matrícula (vide doc. incluso) verifica-se que o imóvel não é bem de uso comum do povo ou de uso especial. De outro lado o PROJETO DE LEI faz menção expressa (parágrafo único do art. 2º) de que não sendo dada a destinação específica ao imóvel objeto da doação, será ela revogada com reversão do imóvel ao patrimônio público.

3 – Nesse sentido, ensina o mestre HELY LOPES MEIRELES:

ALIENAÇÃO DOS BENS PÚBLICOS – A administração compreende normalmente a utilização e conservação do patrimônio público, mas excepcionalmente, pode a Administração ter necessidade ou interesse na alienação de alguns de seus bens, caso em que deverá atender às exigências especiais impostas por normas superiores.

ALIENAÇÃO é toda transferência de propriedade, remunerada ou gratuita, sob a forma de venda, permuta, **doação**, doação em pagamento, investidura, legitimação de posse ou concessão de domínio.

DOAÇÃO – É o contrato pelo qual uma pessoa (doador), por liberalidade, transfere um bem do seu patrimônio para outra (donatário), que o aceita (Código Civil, art. 1.165). É contrato civil, e não administrativo, fundado na liberalidade do doador, embora possa ser com encargos para o donatário. A doação só se aperfeiçoa com a aceitação do donatário, seja pura ou com encargo.

“Deus seja louvado”



CÂMARA MUNICIPAL DE BEBEDOURO

ESTADO DE SÃO PAULO
C.N.P.J. 49.159.668/0001-75

www.camarabebedouro.sp.gov.br

A Administração pode fazer doações de bens móveis ou imóveis desafetados do uso público, e comumente o faz para incentivar construções e atividades particulares de interesse coletivo.

As formalidades administrativas para a alienação de bem público imóvel são, como já vimos, a 'autorização legislativa competente', 'avaliação prévia' e a 'concorrência', nos termos da legislação pertinente. Em se tratando de bem de uso comum do povo ou de uso especial haverá a necessidade de 'desafetação legal'.

4 – De tudo, pois, considerando-se que o PROJETO em exame é meramente autorizador e não exclui a necessidade da tomada de todas as medidas legais quando da efetiva doação pelo Executivo Municipal, visando harmonizar o procedimento com a lição do mestre acima citado.

Diante do exposto, não vejo qualquer vício de competência ou legalidade que macule a incitativa contida no presente PROJETO.


É meu parecer, s.m.j.

Bebedouro (SP), capital nacional da laranja, 07 de junho de 2010.

Antonio Alberto Camargo Salvatti
Assistente Jurídico Legislativo
OAB/SP 112.825.

"Deus seja louvado"





PREFEITURA MUNICIPAL DE BEBEDOURO

Estado de São Paulo

ADMINISTRAÇÃO 2009/2012

OEP/378/2010/rd

EXPOSIÇÃO DE MOTIVOS

Senhor Presidente,

Dirigimo-nos a este Legislativo, solicitando que os senhores vereadores analisem e procedam à aprovação do projeto em apreço, **em regime de urgência especial**.

Trata-se de Projeto de Lei que autoriza o Executivo Municipal a doar imóveis/terrenos de sua propriedade a CDHU para construção do Conjunto Habitacional "Bebedouro H".


É certo que já foi aprovado por essa Casa de Leis a autorização para Convênio deste município com a CDHU. Segue em anexo ao presente Projeto de Lei cópias das 235 matrículas dos lotes a serem doados, esclarecendo que referidos lotes fazem parte do Loteamento Jardim São Carlos.

A doação dos lotes se fazem necessários, pois a CDHU viabilizará a construção de 235 casas nos mesmos. Que posteriormente serão sorteadas aos munícipes de Bebedouro que pagarão financiamento muito inferior aos de mercado.

Eram estes os motivos que havíamos a relatar à pessoa do Senhor Ilustre Presidente e demais Agentes Políticos deste Legislativo, colocando-nos à disposição para maiores esclarecimentos, que se fizerem necessários.

"Deus Seju Louvado"





PREFEITURA MUNICIPAL DE BEBEDOURO

Estado de São Paulo

ADMINISTRAÇÃO 2009/2012

Sem mais para o momento, ficamos no aguardo da necessária aprovação do projeto em apreço, aproveitando a oportunidade, para uma vez mais, remeter nossos votos de elevada estima e distinta consideração.

Atenciosamente,


JOÃO BATISTA BIANCHINI
Prefeito Municipal de Bebedouro

EXMO. SR.
JOSÉ BAPTISTA DE CARVALHO NETO
DD PRESIDENTE DA CÂMARA MUNICIPAL DE BEBEDOURO
N E S T A.

“Deus Seja Louvado”

01/01/2011 13:24:3





PREFEITURA MUNICIPAL DE BEBEDOURO

Estado de São Paulo

ADMINISTRAÇÃO 2009/2012

PROJETO DE LEI Nº 89 /2010.

APROVADO EM 07/06/10

08 VOTOS FAVORÁVEIS

00 VOTOS CONTRÁRIOS

00 ABSTENÇÕES

01 AUSÊNCIAS


JOSÉ BAPTISTA DE CARVALHO NETO
PRESIDENTE

**AUTORIZA A ALIENAÇÃO DE
IMÓVEL QUE ESPECIFICA, POR
DOAÇÃO À COMPANHIA DE
DESENVOLVIMENTO
HABITACIONAL E URBANO DO
ESTADO DE SÃO PAULO – CDHU.**

JOÃO BATISTA BIANCHINI, Prefeito
Municipal de Bebedouro, no uso de suas atribuições legais,

Faço saber que a Câmara Municipal de
Bebedouro aprovou e eu promulgo a seguinte Lei:

Art. 1º Fica a Prefeitura Municipal de
autorizada a alienar à **COMPANHIA DE DESENVOLVIMENTO
HABITACIONAL E URBANO DO ESTADO DE SÃO PAULO – CDHU**,
por doação, os seguintes imóveis, situados na Cidade de Bebedouro, abaixo
discriminados:

I – Um terreno, correspondente ao lote nº. 01, da Quadra 15, do Loteamento denominado “Jardim São Carlos”, na Cidade e Comarca de Bebedouro, Estado de São Paulo, que mede 12,00 metros com frente para a Rua 22 JSC; 12,00 metros aos fundos confrontando com o lote 03; 21,00 metros à direita de quem da Rua olham para o imóvel confrontando com o lote 48; 21,00 metros à esquerda confrontando com o lote 02, todos da mesma quadra; encerrando uma área de 252,00 metros quadrados. Imóvel cadastrado na Prefeitura Municipal de

“Deus Seja Louvado”





PREFEITURA MUNICIPAL DE BEBEDOURO

Estado de São Paulo

ADMINISTRAÇÃO 2009/2012


Bebedouro sob o nº. 044.091.268-00 e Matrícula nº.28.682 registrada no Registro de Imóveis de Bebedouro/SP.

II - Um terreno, irregular em esquina, correspondente ao lote nº. 02, da Quadra 15, do Loteamento denominado "Jardim São Carlos", na Cidade e Comarca de Bebedouro, Estado de São Paulo, medindo 04,00 metros de frente para a Rua 22 JSC; 13,00 metros aos fundos confrontando com o lote 03; 21,00 metros à direita de quem da Rua olham para o imóvel confrontando com o lote 01; 12,00 metros à esquerda confrontando com a Avenida Maria Dias; 14,14 metros em curva de concordância entre a Rua 22 JSC e a Avenida Maria Dias, todos da mesma quadra; encerrando uma área de 255,62 metros quadrados. Imóvel cadastrado na Prefeitura Municipal de Bebedouro sob o nº. 044.091.280-00 e Matrícula nº.28.683 registrada no Registro de Imóveis de Bebedouro/SP.

III - Um terreno, correspondente ao lote nº. 03, da Quadra 15, do Loteamento denominado "Jardim São Carlos", na Cidade e Comarca de Bebedouro, Estado de São Paulo, que mede 10,00 metros com frente para a Avenida Maria Dias; 10,00 metros aos fundos confrontando com o lote 46; 25,00 metros à direita de quem da Rua olham para o imóvel confrontando com os lotes 01 e 02; 25,00 metros à esquerda confrontando com o lote 04, todos da mesma quadra; encerrando uma área de 250,00 metros quadrados. Imóvel cadastrado na Prefeitura Municipal de Bebedouro sob o nº. 044.091.314-00 e Matrícula nº.28.684 registrada no Registro de Imóveis de Bebedouro/SP.

IV - Um terreno, correspondente ao lote nº. 04, da Quadra 15, do Loteamento denominado "Jardim São Carlos", na Cidade e Comarca de Bebedouro, Estado de São Paulo, que mede 10,00 metros com frente a Avenida Maria Dias; 10,00 metros aos fundos confrontando com o lote 45; 25,00 metros à direita de quem da Rua olham para o imóvel confrontando com o lote 03; 25,00 metros à esquerda confrontando com o lote 05, todos da mesma quadra; encerrando uma área de 250,00 metros quadrados. Imóvel cadastrado na Prefeitura Municipal de Bebedouro sob o nº. 044.091.324-00 e Matrícula nº.28.685 registrada no Registro de Imóveis de Bebedouro/SP.





PREFEITURA MUNICIPAL DE BEBEDOURO

Estado de São Paulo


ADMINISTRAÇÃO 2009/2012

V - Um terreno, correspondente ao lote nº. 05, da Quadra 15, do Loteamento denominado "Jardim São Carlos", na Cidade e Comarca de Bebedouro, Estado de São Paulo, que mede 10,00 metros com frente a Avenida Maria Dias; 10,00 metros aos fundos confrontando com o lote 44; 25,00 metros à direita de quem da Rua olham para o imóvel confrontando com o lote 04; 25,00 metros à esquerda confrontando com o lote 06, todos da mesma quadra; encerrando uma área de 250,00 metros quadrados. Imóvel cadastrado na Prefeitura Municipal de Bebedouro sob o nº. 044.091.334-00 e Matrícula nº.28.686 registrada no Registro de Imóveis de Bebedouro/SP.

VI - Um terreno, correspondente ao lote nº. 06, da Quadra 15, do Loteamento denominado "Jardim São Carlos", na Cidade e Comarca de Bebedouro, Estado de São Paulo, que mede 10,00 metros com frente a Avenida Maria Dias; 10,00 metros aos fundos confrontando com o lote 43; 25,00 metros à direita de quem da Rua olham para o imóvel confrontando com o lote 05; 25,00 metros à esquerda confrontando com o lote 07, todos da mesma quadra; encerrando uma área de 250,00 metros quadrados. Imóvel cadastrado na Prefeitura Municipal de Bebedouro sob o nº. 044.091.344-00 e Matrícula nº.28.687 registrada no Registro de Imóveis de Bebedouro/SP.

VII - Um terreno, correspondente ao lote nº. 07, da Quadra 15, do Loteamento denominado "Jardim São Carlos", na Cidade e Comarca de Bebedouro, Estado de São Paulo, que mede 10,00 metros com frente a Avenida Maria Dias; 10,00 metros aos fundos confrontando com o lote 42; 25,00 metros à direita de quem da Rua olham para o imóvel confrontando com o lote 06; 25,00 metros à esquerda confrontando com o lote 08, todos da mesma quadra; encerrando uma área de 250,00 metros quadrados. Imóvel cadastrado na Prefeitura Municipal de Bebedouro sob o nº. 044.091.354-00 e Matrícula nº.28.688 registrada no Registro de Imóveis de Bebedouro/SP.

VIII - Um terreno, correspondente ao lote nº. 08, da Quadra 15, do Loteamento denominado "Jardim São Carlos", na Cidade e Comarca de Bebedouro, Estado de São Paulo, que mede 10,00 metros com frente a Avenida Maria Dias; 10,00 metros aos fundos confrontando com o lote 41; 25,00 metros à direita de quem da Rua olham para o imóvel confrontando com o lote 07; 25,00 metros à



PREFEITURA MUNICIPAL DE BEBEDOURO

Estado de São Paulo


ADMINISTRAÇÃO 2009/2012

esquerda confrontando com o lote 05, todos da mesma quadra; encerrando uma área de 250,00 metros quadrados. Imóvel cadastrado na Prefeitura Municipal de Bebedouro sob o nº. 044.091.364-00 e Matrícula nº.28.689 registrada no Registro de Imóveis de Bebedouro/SP.

IX - Um terreno, correspondente ao lote nº. 09, da Quadra 15, do Loteamento denominado "Jardim São Carlos", na Cidade e Comarca de Bebedouro, Estado de São Paulo, que mede 10,00 metros com frente a Avenida Maria Dias; 10,00 metros aos fundos confrontando com o lote 40; 25,00 metros à direita de quem da Rua olham para o imóvel confrontando com o lote 08; 25,00 metros à esquerda confrontando com o lote 10, todos da mesma quadra; encerrando uma área de 250,00 metros quadrados. Imóvel cadastrado na Prefeitura Municipal de Bebedouro sob o nº. 044.091.374-00 e Matrícula nº.28.690 registrada no Registro de Imóveis de Bebedouro/SP.

X - Um terreno, correspondente ao lote nº. 10, da Quadra 15, do Loteamento denominado "Jardim São Carlos", na Cidade e Comarca de Bebedouro, Estado de São Paulo, que mede 10,00 metros com frente a Avenida Maria Dias; 10,00 metros aos fundos confrontando com o lote 39; 25,00 metros à direita de quem da Rua olham para o imóvel confrontando com o lote 09; 25,00 metros à esquerda confrontando com o lote 11, todos da mesma quadra; encerrando uma área de 250,00 metros quadrados. Imóvel cadastrado na Prefeitura Municipal de Bebedouro sob o nº. 044.091.384-00 e Matrícula nº.28.691 registrada no Registro de Imóveis de Bebedouro/SP.

XI - Um terreno, correspondente ao lote nº. 11, da Quadra 15, do Loteamento denominado "Jardim São Carlos", na Cidade e Comarca de Bebedouro, Estado de São Paulo, que mede 10,00 metros com frente a Avenida Maria Dias; 10,00 metros aos fundos confrontando com o lote 38; 25,00 metros à direita de quem da Rua olham para o imóvel confrontando com o lote 10; 25,00 metros à esquerda confrontando com o lote 12, todos da mesma quadra; encerrando uma área de 250,00 metros quadrados. Imóvel cadastrado na Prefeitura Municipal de Bebedouro sob o nº. 044.091.394-00 e Matrícula nº.28.692 registrada no Registro de Imóveis de Bebedouro/SP.



PREFEITURA MUNICIPAL DE BEBEDOURO

Estado de São Paulo


ADMINISTRAÇÃO 2009/2012

XII - Um terreno, correspondente ao lote nº. 12, da Quadra 15, do Loteamento denominado "Jardim São Carlos", na Cidade e Comarca de Bebedouro, Estado de São Paulo, que mede 10,00 metros com frente a Avenida Maria Dias; 10,00 metros aos fundos confrontando com o lote 37; 25,00 metros à direita de quem da Rua olham para o imóvel confrontando com o lote 11; 25,00 metros à esquerda confrontando com o lote 13, todos da mesma quadra; encerrando uma área de 250,00 metros quadrados. Imóvel cadastrado na Prefeitura Municipal de Bebedouro sob o nº. 044.091.404-00 e Matrícula nº.28.693 registrada no Registro de Imóveis de Bebedouro/SP.

XIII - Um terreno, correspondente ao lote nº. 13, da Quadra 15, do Loteamento denominado "Jardim São Carlos", na Cidade e Comarca de Bebedouro, Estado de São Paulo, que mede 10,00 metros com frente a Avenida Maria Dias; 10,00 metros aos fundos confrontando com o lote 36; 25,00 metros à direita de quem da Rua olham para o imóvel confrontando com o lote 12; 25,00 metros à esquerda confrontando com o lote 14, todos da mesma quadra; encerrando uma área de 250,00 metros quadrados. Imóvel cadastrado na Prefeitura Municipal de Bebedouro sob o nº. 044.091.414-00 e Matrícula nº.28.694 registrada no Registro de Imóveis de Bebedouro/SP.

XIV - Um terreno, correspondente ao lote nº. 14, da Quadra 15, do Loteamento denominado "Jardim São Carlos", na Cidade e Comarca de Bebedouro, Estado de São Paulo, que mede 10,00 metros com frente a Avenida Maria Dias; 10,00 metros aos fundos confrontando com o lote 35; 25,00 metros à direita de quem da Rua olham para o imóvel confrontando com o lote 13; 25,00 metros à esquerda confrontando com o lote 15, todos da mesma quadra; encerrando uma área de 250,00 metros quadrados. Imóvel cadastrado na Prefeitura Municipal de Bebedouro sob o nº. 044.091.424-00 e Matrícula nº.28.695 registrada no Registro de Imóveis de Bebedouro/SP.

XV - Um terreno, correspondente ao lote nº. 15, da Quadra 15, do Loteamento denominado "Jardim São Carlos", na Cidade e Comarca de Bebedouro, Estado de São Paulo, que mede 10,00 metros com frente a Avenida Maria Dias; 10,00 metros aos fundos confrontando com o lote 34; 25,00 metros à direita de quem da Rua olham para o imóvel confrontando com o lote 14; 25,00 metros à



PREFEITURA MUNICIPAL DE BEBEDOURO

Estado de São Paulo


ADMINISTRAÇÃO 2009/2012

esquerda confrontando com o lote 16, todos da mesma quadra; encerrando uma área de 250,00 metros quadrados. Imóvel cadastrado na Prefeitura Municipal de Bebedouro sob o nº. 044.091.434-00 e Matrícula nº.28.696 registrada no Registro de Imóveis de Bebedouro/SP.

XVI - Um terreno, correspondente ao lote nº. 16, da Quadra 15, do Loteamento denominado "Jardim São Carlos", na Cidade e Comarca de Bebedouro, Estado de São Paulo, que mede 10,00 metros com frente a Avenida Maria Dias; 10,00 metros aos fundos confrontando com o lote 33; 25,00 metros à direita de quem da Rua olham para o imóvel confrontando com o lote 15; 25,00 metros à esquerda confrontando com o lote 17, todos da mesma quadra; encerrando uma área de 250,00 metros quadrados. Imóvel cadastrado na Prefeitura Municipal de Bebedouro sob o nº. 044.091.444-00 e Matrícula nº.28.697 registrada no Registro de Imóveis de Bebedouro/SP.

XVII - Um terreno, correspondente ao lote nº. 17, da Quadra 15, do Loteamento denominado "Jardim São Carlos", na Cidade e Comarca de Bebedouro, Estado de São Paulo, que mede 10,00 metros com frente a Avenida Maria Dias; 10,00 metros aos fundos confrontando com o lote 32; 25,00 metros à direita de quem da Rua olham para o imóvel confrontando com o lote 16; 25,00 metros à esquerda confrontando com o lote 18, todos da mesma quadra; encerrando uma área de 250,00 metros quadrados. Imóvel cadastrado na Prefeitura Municipal de Bebedouro sob o nº. 044.091.454-00 e Matrícula nº.28.698 registrada no Registro de Imóveis de Bebedouro/SP.

XVIII - Um terreno, correspondente ao lote nº. 18, da Quadra 15, do Loteamento denominado "Jardim São Carlos", na Cidade e Comarca de Bebedouro, Estado de São Paulo, que mede 10,00 metros com frente a Avenida Maria Dias; 10,00 metros aos fundos confrontando com o lote 31; 25,00 metros à direita de quem da Rua olham para o imóvel confrontando com o lote 17; 25,00 metros à esquerda confrontando com o lote 19, todos da mesma quadra; encerrando uma área de 250,00 metros quadrados. Imóvel cadastrado na Prefeitura Municipal de Bebedouro sob o nº. 044.091.464-00 e Matrícula nº.28.699 registrada no Registro de Imóveis de Bebedouro/SP.



PREFEITURA MUNICIPAL DE BEBEDOURO

Estado de São Paulo


ADMINISTRAÇÃO 2009/2012

XIX - Um terreno, correspondente ao lote nº. 19, da Quadra 15, do Loteamento denominado "Jardim São Carlos", na Cidade e Comarca de Bebedouro, Estado de São Paulo, que mede 10,00 metros com frente a Avenida Maria Dias; 10,00 metros aos fundos confrontando com o lote 30; 25,00 metros à direita de quem da Rua olham para o imóvel confrontando com o lote 18; 25,00 metros à esquerda confrontando com o lote 20, todos da mesma quadra; encerrando uma área de 250,00 metros quadrados. Imóvel cadastrado na Prefeitura Municipal de Bebedouro sob o nº. 044.091.474-00 e Matrícula nº.28.700 registrada no Registro de Imóveis de Bebedouro/SP.

XX - Um terreno, correspondente ao lote nº. 20, da Quadra 15, do Loteamento denominado "Jardim São Carlos", na Cidade e Comarca de Bebedouro, Estado de São Paulo, que mede 10,00 metros com frente a Avenida Maria Dias; 10,00 metros aos fundos confrontando com o lote 29; 25,00 metros à direita de quem da Rua olham para o imóvel confrontando com o lote 19; 25,00 metros à esquerda confrontando com o lote 21, todos da mesma quadra; encerrando uma área de 250,00 metros quadrados. Imóvel cadastrado na Prefeitura Municipal de Bebedouro sob o nº. 044.091.484-00 e Matrícula nº.28.701 registrada no Registro de Imóveis de Bebedouro/SP.

XXI - Um terreno, correspondente ao lote nº. 21, da Quadra 15, do Loteamento denominado "Jardim São Carlos", na Cidade e Comarca de Bebedouro, Estado de São Paulo, que mede 10,00 metros com frente a Avenida Maria Dias; 10,00 metros aos fundos confrontando com o lote 28; 25,00 metros à direita de quem da Rua olham para o imóvel confrontando com o lote 20; 25,00 metros à esquerda confrontando com o lote 22, todos da mesma quadra; encerrando uma área de 250,00 metros quadrados. Imóvel cadastrado na Prefeitura Municipal de Bebedouro sob o nº. 044.091.494-00 e Matrícula nº.28.702 registrada no Registro de Imóveis de Bebedouro/SP.

XXII - Um terreno, correspondente ao lote nº. 22, da Quadra 15, do Loteamento denominado "Jardim São Carlos", na Cidade e Comarca de Bebedouro, Estado de São Paulo, que mede 10,00 metros com frente a Avenida Maria Dias; 10,00 metros aos fundos confrontando com o lote 27; 25,00 metros à direita de quem da Rua olham para o imóvel confrontando com o lote 21; 25,00 metros à



PREFEITURA MUNICIPAL DE BEBEDOURO

Estado de São Paulo


ADMINISTRAÇÃO 2009/2012

esquerda confrontando com os lotes 23 e 24, todos da mesma quadra; encerrando uma área de 250,00 metros quadrados. Imóvel cadastrado na Prefeitura Municipal de Bebedouro sob o nº. 044.091.504-00 e Matrícula nº.28.703 registrada no Registro de Imóveis de Bebedouro/SP.

XXIII - Um terreno, irregular em esquina, correspondente ao lote nº. 23, da Quadra 15, do Loteamento denominado "Jardim São Carlos", na Cidade e Comarca de Bebedouro, Estado de São Paulo, medindo 4,00 metros com frente para a Rua Augustinho de Britto; 13,00 metros aos fundos confrontando com o lote 22; 12,00 metros à direita de quem da Rua olham para o imóvel confrontando com a Avenida Maria Dias; 14,14 metros em curva de concordância entre a Rua Augustinho de Britto e a Avenida Maria Dias; 21,00 metros à esquerda confrontando com o lote 24, todos da mesma quadra; encerrando uma área de 255,62 metros quadrados. Imóvel cadastrado na Prefeitura Municipal de Bebedouro sob o nº. 044.091.514-00 e Matrícula nº.28.704 registrada no Registro de Imóveis de Bebedouro/SP.

XXIV - Um terreno, correspondente ao lote nº. 24, da Quadra 15, do Loteamento denominado "Jardim São Carlos", na Cidade e Comarca de Bebedouro, Estado de São Paulo, que mede 12,00 metros com frente a Rua Augustinho de Britto; 12,00 metros aos fundos confrontando com o lote 22; 21,00 metros à direita de quem da Rua olham para o imóvel confrontando com o lote 23; 21,00 metros à esquerda confrontando com o lote 25, todos da mesma quadra; encerrando uma área de 252,00 metros quadrados. Imóvel cadastrado na Prefeitura Municipal de Bebedouro sob o nº. 044.091.548-00 e Matrícula nº.28.705 registrada no Registro de Imóveis de Bebedouro/SP.

XXV - Um terreno, correspondente ao lote nº. 25, da Quadra 15, do Loteamento denominado "Jardim São Carlos", na Cidade e Comarca de Bebedouro, Estado de São Paulo, que mede 12,00 metros com frente a Rua Augustinho de Britto; 12,00 metros aos fundos confrontando com o lote 27; 21,00 metros à direita de quem da Rua olham para o imóvel confrontando com o lote 24; 21,00 metros à esquerda confrontando com o lote 26, todos da mesma quadra; encerrando uma área de 252,00 metros quadrados. Imóvel cadastrado na Prefeitura Municipal de



PREFEITURA MUNICIPAL DE BEBEDOURO

Estado de São Paulo


ADMINISTRAÇÃO 2009/2012

Bebedouro sob o nº. 044.091.560-00 e Matrícula nº.28.706 registrada no Registro de Imóveis de Bebedouro/SP.

XXVI - Um terreno, correspondente ao lote nº. 26, da Quadra 15, do Loteamento denominado "Jardim São Carlos", na Cidade e Comarca de Bebedouro, Estado de São Paulo, medindo 4,00 metros com frente a Rua Augustinho de Britto; 13,00 metros aos fundos confrontando com o lote 27; 21,00 metros à direita de quem da Rua olham para o imóvel confrontando com o lote 25; 12,00 metros à esquerda confrontando com a Rua José Janota; 14,14 metros em curva de concordância entre a Rua José Janota e a Rua Augustinho de Britto, todos da mesma quadra; encerrando uma área de 255,62 metros quadrados. Imóvel cadastrado na Prefeitura Municipal de Bebedouro sob o nº. 044.091.001-00 e Matrícula nº.28.707 registrada no Registro de Imóveis de Bebedouro/SP.

XXVII - Um terreno, correspondente ao lote nº. 27, da Quadra 15, do Loteamento denominado "Jardim São Carlos", na Cidade e Comarca de Bebedouro, Estado de São Paulo, que mede 10,00 metros com frente a Rua José Janota; 10,00 metros aos fundos confrontando com o lote 22; 25,00 metros à direita de quem da Rua olham para o imóvel confrontando com os lotes 25 e 26; 25,00 metros à esquerda confrontando com o lote 28, todos da mesma quadra; encerrando uma área de 250,00 metros quadrados. Imóvel cadastrado na Prefeitura Municipal de Bebedouro sob o nº. 044.091.022-00 e Matrícula nº.28.708 registrada no Registro de Imóveis de Bebedouro/SP.

XXVIII - Um terreno, correspondente ao lote nº. 28, da Quadra 15, do Loteamento denominado "Jardim São Carlos", na Cidade e Comarca de Bebedouro, Estado de São Paulo, que mede 10,00 metros com frente a Rua José Janota; 10,00 metros aos fundos confrontando com o lote 21; 25,00 metros à direita de quem da Rua olham para o imóvel confrontando com o lote 27; 25,00 metros à esquerda confrontando com o lote 29, todos da mesma quadra; encerrando uma área de 250,00 metros quadrados. Imóvel cadastrado na Prefeitura Municipal de Bebedouro sob o nº. 044.091.032-00 e Matrícula nº.28.709 registrada no Registro de Imóveis de Bebedouro/SP.



PREFEITURA MUNICIPAL DE BEBEDOURO

Estado de São Paulo

ADMINISTRAÇÃO 2009/2012

XXIX - Um terreno, correspondente ao lote nº. 29, da Quadra 15, do Loteamento denominado "Jardim São Carlos", na Cidade e Comarca de Bebedouro, Estado de São Paulo, que mede 10,00 metros com frente a Rua José Janota; 10,00 metros aos fundos confrontando com o lote 20; 25,00 metros à direita de quem da Rua olham para o imóvel confrontando com o lote 28; 25,00 metros à esquerda confrontando com o lote 30, todos da mesma quadra; encerrando uma área de 250,00 metros quadrados. Imóvel cadastrado na Prefeitura Municipal de Bebedouro sob o nº. 044.091.042-00 e Matrícula nº.28.710 registrada no Registro de Imóveis de Bebedouro/SP.

XXX - Um terreno, correspondente ao lote nº. 30, da Quadra 15, do Loteamento denominado "Jardim São Carlos", na Cidade e Comarca de Bebedouro, Estado de São Paulo, que mede 10,00 metros com frente a Rua José Janota; 10,00 metros aos fundos confrontando com o lote 19; 25,00 metros à direita de quem da Rua olham para o imóvel confrontando com o lote 29; 25,00 metros à esquerda confrontando com o lote 31, todos da mesma quadra; encerrando uma área de 250,00 metros quadrados. Imóvel cadastrado na Prefeitura Municipal de Bebedouro sob o nº. 044.091.052-00 e Matrícula nº.28.711 registrada no Registro de Imóveis de Bebedouro/SP.

XXXI - Um terreno, correspondente ao lote nº. 31, da Quadra 15, do Loteamento denominado "Jardim São Carlos", na Cidade e Comarca de Bebedouro, Estado de São Paulo, que mede 10,00 metros com frente a Rua José Janota; 10,00 metros aos fundos confrontando com o lote 18; 25,00 metros à direita de quem da Rua olham para o imóvel confrontando com o lote 30; 25,00 metros à esquerda confrontando com o lote 32, todos da mesma quadra; encerrando uma área de 250,00 metros quadrados. Imóvel cadastrado na Prefeitura Municipal de Bebedouro sob o nº. 044.091.062-00 e Matrícula nº.28.712 registrada no Registro de Imóveis de Bebedouro/SP.

XXXII - Um terreno, correspondente ao lote nº. 32, da Quadra 15, do Loteamento denominado "Jardim São Carlos", na Cidade e Comarca de Bebedouro, Estado de São Paulo, que mede 10,00 metros com frente a Rua José Janota; 10,00 metros aos fundos confrontando com o lote 17; 25,00 metros à direita de quem da Rua olham para o imóvel confrontando com o lote 31; 25,00



PREFEITURA MUNICIPAL DE BEBEDOURO

Estado de São Paulo


ADMINISTRAÇÃO 2009/2012

metros à esquerda confrontando com o lote 33, todos da mesma quadra; encerrando uma área de 250,00 metros quadrados. Imóvel cadastrado na Prefeitura Municipal de Bebedouro sob o nº. 044.091.072-00 e Matrícula nº.28.713 registrada no Registro de Imóveis de Bebedouro/SP.

XXXIII - Um terreno, correspondente ao lote nº. 33, da Quadra 15, do Loteamento denominado "Jardim São Carlos", na Cidade e Comarca de Bebedouro, Estado de São Paulo, que mede 10,00 metros com frente a Rua José Janota; 10,00 metros aos fundos confrontando com o lote 16; 25,00 metros à direita de quem da Rua olham para o imóvel confrontando com o lote 32; 25,00 metros à esquerda confrontando com o lote 34, todos da mesma quadra; encerrando uma área de 250,00 metros quadrados. Imóvel cadastrado na Prefeitura Municipal de Bebedouro sob o nº. 044.091.082-00 e Matrícula nº.28.714 registrada no Registro de Imóveis de Bebedouro/SP.

XXXIV - Um terreno, correspondente ao lote nº. 34, da Quadra 15, do Loteamento denominado "Jardim São Carlos", na Cidade e Comarca de Bebedouro, Estado de São Paulo, que mede 10,00 metros com frente a Rua José Janota; 10,00 metros aos fundos confrontando com o lote 15; 25,00 metros à direita de quem da Rua olham para o imóvel confrontando com o lote 33; 25,00 metros à esquerda confrontando com o lote 35, todos da mesma quadra; encerrando uma área de 250,00 metros quadrados. Imóvel cadastrado na Prefeitura Municipal de Bebedouro sob o nº. 044.091.092-00 e Matrícula nº.28.715 registrada no Registro de Imóveis de Bebedouro/SP.

XXXV - Um terreno, correspondente ao lote nº. 35, da Quadra 15, do Loteamento denominado "Jardim São Carlos", na Cidade e Comarca de Bebedouro, Estado de São Paulo, que mede 10,00 metros com frente a Rua José Janota; 10,00 metros aos fundos confrontando com o lote 14; 25,00 metros à direita de quem da Rua olham para o imóvel confrontando com o lote 34; 25,00 metros à esquerda confrontando com o lote 36, todos da mesma quadra; encerrando uma área de 250,00 metros quadrados. Imóvel cadastrado na Prefeitura Municipal de Bebedouro sob o nº. 044.091.102-00 e Matrícula nº.28.716 registrada no Registro de Imóveis de Bebedouro/SP.



PREFEITURA MUNICIPAL DE BEBEDOURO

Estado de São Paulo


ADMINISTRAÇÃO 2009/2012

XXXVI - Um terreno, correspondente ao lote nº. 36, da Quadra 15, do Loteamento denominado "Jardim São Carlos", na Cidade e Comarca de Bebedouro, Estado de São Paulo, que mede 10,00 metros com frente a Rua José Janota; 10,00 metros aos fundos confrontando com o lote 13; 25,00 metros à direita de quem da Rua olham para o imóvel confrontando com o lote 35; 25,00 metros à esquerda confrontando com o lote 37, todos da mesma quadra; encerrando uma área de 250,00 metros quadrados. Imóvel cadastrado na Prefeitura Municipal de Bebedouro sob o nº. 044.091.112-00 e Matrícula nº.28.717 registrada no Registro de Imóveis de Bebedouro/SP.

XXXVII - Um terreno, correspondente ao lote nº. 37, da Quadra 15, do Loteamento denominado "Jardim São Carlos", na Cidade e Comarca de Bebedouro, Estado de São Paulo, que mede 10,00 metros com frente a Rua José Janota; 10,00 metros aos fundos confrontando com o lote 12; 25,00 metros à direita de quem da Rua olham para o imóvel confrontando com o lote 36; 25,00 metros à esquerda confrontando com o lote 38, todos da mesma quadra; encerrando uma área de 250,00 metros quadrados. Imóvel cadastrado na Prefeitura Municipal de Bebedouro sob o nº. 044.091.122-00 Matrícula nº.28.718 registrada no Registro de Imóveis de Bebedouro/SP.

XXXVIII - Um terreno, correspondente ao lote nº. 38, da Quadra 15, do Loteamento denominado "Jardim São Carlos", na Cidade e Comarca de Bebedouro, Estado de São Paulo, que mede 10,00 metros com frente a Rua José Janota; 10,00 metros aos fundos confrontando com o lote 11; 25,00 metros à direita de quem da Rua olham para o imóvel confrontando com o lote 37; 25,00 metros à esquerda confrontando com o lote 39, todos da mesma quadra; encerrando uma área de 250,00 metros quadrados. Imóvel cadastrado na Prefeitura Municipal de Bebedouro sob o nº. 044.091.132-00 e Matrícula nº.28.719 registrada no Registro de Imóveis de Bebedouro/SP.

XXXIX - Um terreno, correspondente ao lote nº. 39, da Quadra 15, do Loteamento denominado "Jardim São Carlos", na Cidade e Comarca de Bebedouro, Estado de São Paulo, que mede 10,00 metros com frente a Rua José Janota; 10,00 metros aos fundos confrontando com o lote 10; 25,00 metros à direita de quem da Rua olham para o imóvel confrontando com o lote 38; 25,00



PREFEITURA MUNICIPAL DE BEBEDOURO

Estado de São Paulo


ADMINISTRAÇÃO 2009/2012

metros à esquerda confrontando com o lote 40, todos da mesma quadra; encerrando uma área de 250,00 metros quadrados. Imóvel cadastrado na Prefeitura Municipal de Bebedouro sob o nº. 044.091.142-00 e Matrícula nº.28.720 registrada no Registro de Imóveis de Bebedouro/SP.

XL - Um terreno, correspondente ao lote nº. 40, da Quadra 15, do Loteamento denominado "Jardim São Carlos", na Cidade e Comarca de Bebedouro, Estado de São Paulo, que mede 10,00 metros com frente a Rua José Janota; 10,00 metros aos fundos confrontando com o lote 09; 25,00 metros à direita de quem da Rua olham para o imóvel confrontando com o lote 39; 25,00 metros à esquerda confrontando com o lote 41, todos da mesma quadra; encerrando uma área de 250,00 metros quadrados. Imóvel cadastrado na Prefeitura Municipal de Bebedouro sob o nº. 044.091.152-00 e Matrícula nº.28.721 registrada no Registro de Imóveis de Bebedouro/SP.

XLI - Um terreno, correspondente ao lote nº. 41, da Quadra 15, do Loteamento denominado "Jardim São Carlos", na Cidade e Comarca de Bebedouro, Estado de São Paulo, que mede 10,00 metros com frente a Rua José Janota; 10,00 metros aos fundos confrontando com o lote 08; 25,00 metros à direita de quem da Rua olham para o imóvel confrontando com o lote 40; 25,00 metros à esquerda confrontando com o lote 42, todos da mesma quadra; encerrando uma área de 250,00 metros quadrados. Imóvel cadastrado na Prefeitura Municipal de Bebedouro sob o nº. 044.091.162-00 e Matrícula nº.28.722 registrada no Registro de Imóveis de Bebedouro/SP.

XLII - Um terreno, correspondente ao lote nº. 42, da Quadra 15, do Loteamento denominado "Jardim São Carlos", na Cidade e Comarca de Bebedouro, Estado de São Paulo, que mede 10,00 metros com frente a Rua José Janota; 10,00 metros aos fundos confrontando com o lote 07; 25,00 metros à direita de quem da Rua olham para o imóvel confrontando com o lote 41; 25,00 metros à esquerda confrontando com o lote 43, todos da mesma quadra; encerrando uma área de 250,00 metros quadrados. Imóvel cadastrado na Prefeitura Municipal de Bebedouro sob o nº. 044.091.172-00 e Matrícula nº.28.723 registrada no Registro de Imóveis de Bebedouro/SP.



PREFEITURA MUNICIPAL DE BEBEDOURO

Estado de São Paulo

ADMINISTRAÇÃO 2009/2012

XLIII - Um terreno, correspondente ao lote nº. 43, da Quadra 15, do Loteamento denominado "Jardim São Carlos", na Cidade e Comarca de Bebedouro, Estado de São Paulo, que mede 10,00 metros com frente a Rua José Janota; 10,00 metros aos fundos confrontando com o lote 06; 25,00 metros à direita de quem da Rua olham para o imóvel confrontando com o lote 42; 25,00 metros à esquerda confrontando com o lote 44, todos da mesma quadra; encerrando uma área de 250,00 metros quadrados. Imóvel cadastrado na Prefeitura Municipal de Bebedouro sob o nº. 044.091.182-00 e Matrícula nº.28.724 registrada no Registro de Imóveis de Bebedouro/SP.

XLIV - Um terreno, correspondente ao lote nº. 44, da Quadra 15, do Loteamento denominado "Jardim São Carlos", na Cidade e Comarca de Bebedouro, Estado de São Paulo, que mede 10,00 metros com frente a Rua José Janota; 10,00 metros aos fundos confrontando com o lote 05; 25,00 metros à direita de quem da Rua olham para o imóvel confrontando com o lote 43; 25,00 metros à esquerda confrontando com o lote 45, todos da mesma quadra; encerrando uma área de 250,00 metros quadrados. Imóvel cadastrado na Prefeitura Municipal de Bebedouro sob o nº. 044.091.192-00 e Matrícula nº.28.725 registrada no Registro de Imóveis de Bebedouro/SP.

XLV - Um terreno, correspondente ao lote nº. 45, da Quadra 15, do Loteamento denominado "Jardim São Carlos", na Cidade e Comarca de Bebedouro, Estado de São Paulo, que mede 10,00 metros com frente a Rua José Janota; 10,00 metros aos fundos confrontando com o lote 04; 25,00 metros à direita de quem da Rua olham para o imóvel confrontando com o lote 44; 25,00 metros à esquerda confrontando com o lote 46, todos da mesma quadra; encerrando uma área de 250,00 metros quadrados. Imóvel cadastrado na Prefeitura Municipal de Bebedouro sob o nº. 044.091.202-00 e Matrícula nº.28.726 registrada no Registro de Imóveis de Bebedouro/SP.

XLVI - Um terreno, correspondente ao lote nº. 46, da Quadra 15, do Loteamento denominado "Jardim São Carlos", na Cidade e Comarca de Bebedouro, Estado de São Paulo, que mede 10,00 metros com frente a Rua José Janota; 10,00 metros aos fundos confrontando com o lote 03; 25,00 metros à direita de quem da Rua olham para o imóvel confrontando com o lote 45; 25,00



PREFEITURA MUNICIPAL DE BEBEDOURO

Estado de São Paulo

ADMINISTRAÇÃO 2009/2012

metros à esquerda confrontando com os lotes 47 e 48, todos da mesma quadra; encerrando uma área de 250,00 metros quadrados. Imóvel cadastrado na Prefeitura Municipal de Bebedouro sob o nº. 044.091.212-00 e Matrícula nº.28.727 registrada no Registro de Imóveis de Bebedouro/SP.

XLVII - Um terreno, irregular em esquina, correspondente ao lote nº. 47, da Quadra 15, do Loteamento denominado "Jardim São Carlos", na Cidade e Comarca de Bebedouro, Estado de São Paulo, medindo 4,00 metros de frente para a Rua 22 JCS; 13,00 metros aos fundos confrontando com o lote 46; 12,00 metros à direita de quem da Rua olham para o imóvel confrontando com a Rua José Janota; 14,14 metros em curva de concordância entre a Rua José Janota e a Rua 22 JSC; 21,00 à esquerda confrontando com o lote 48, todos da mesma quadra; encerrando uma área de 255,62 metros quadrados. Imóvel cadastrado na Prefeitura Municipal de Bebedouro sob o nº. 044.091.222-00 e Matrícula nº.28.728 registrada no Registro de Imóveis de Bebedouro/SP.

XLVIII - Um terreno, correspondente ao lote nº. 48, da Quadra 15, do Loteamento denominado "Jardim São Carlos", na Cidade e Comarca de Bebedouro, Estado de São Paulo, que mede 12,00 metros com frente a Rua 22 JSC; 12,00 metros aos fundos confrontando com o lote 46; 21,00 metros à direita de quem da Rua olham para o imóvel confrontando com o lote 47; 21,00 metros à esquerda confrontando com o lote 01, todos da mesma quadra; encerrando uma área de 252,00 metros quadrados. Imóvel cadastrado na Prefeitura Municipal de Bebedouro sob o nº. 044.091.256-00 e Matrícula nº.28.729 registrada no Registro de Imóveis de Bebedouro/SP.

XLIX - Um terreno, correspondente ao lote nº. 01, da Quadra 17, do Loteamento denominado "Jardim São Carlos", na Cidade e Comarca de Bebedouro, Estado de São Paulo, que mede 12,00 metros com frente a Rua José Janota; 12,00 metros aos fundos confrontando com o lote 03; 21,00 metros à direita de quem da Rua olham para o imóvel confrontando com o lote 42; 21,00 metros à esquerda confrontando com o lote 02, todos da mesma quadra; encerrando uma área de 252,00 metros quadrados. Imóvel cadastrado na Prefeitura Municipal de Bebedouro sob o nº. 044.095.288-00 e Matrícula nº.28.732 registrada no Registro de Imóveis de Bebedouro/SP.





PREFEITURA MUNICIPAL DE BEBEDOURO

Estado de São Paulo


ADMINISTRAÇÃO 2009/2012

L - Um terreno, irregular em esquina, correspondente ao lote n°. 02, da Quadra 17, do Loteamento denominado "Jardim São Carlos", na Cidade e Comarca de Bebedouro, Estado de São Paulo, medindo 04,00 metros de frente para a Rua José Janota; 13,00 metros aos fundos confrontando com o lote 03; 21,00 metros à direita de quem da Rua olham para o imóvel confrontando com o lote 01; 12,00 metros à esquerda confrontando com a Rua Augustinho de Britto; 14,14 metros em curva de concordância entre a Rua José Janota e a Rua Augustinho de Britto; todos da mesma quadra; encerrando uma área de 255,62 metros quadrados. Imóvel cadastrado na Prefeitura Municipal de Bebedouro sob o n°. 044.095.300-00 e Matrícula n°.28.733 registrada no Registro de Imóveis de Bebedouro/SP.

LI - Um terreno, correspondente ao lote n°. 03, da Quadra 17, do Loteamento denominado "Jardim São Carlos", na Cidade e Comarca de Bebedouro, Estado de São Paulo, que mede 10,00 metros com frente a Rua Augustinho de Britto; 10,00 metros aos fundos confrontando com o lote 40; 25,00 metros à direita de quem da Rua olham para o imóvel confrontando com os lotes 02 e 01; 25,00 metros à esquerda confrontando com o lote 04, todos da mesma quadra; encerrando uma área de 250,00 metros quadrados. Imóvel cadastrado na Prefeitura Municipal de Bebedouro sob o n°. 044.095.334-00 e Matrícula n°.28.734 registrada no Registro de Imóveis de Bebedouro/SP.

LII - Um terreno, correspondente ao lote n°. 04, da Quadra 17, do Loteamento denominado "Jardim São Carlos", na Cidade e Comarca de Bebedouro, Estado de São Paulo, que mede 10,00 metros com frente a Rua Augustinho de Britto; 10,00 metros aos fundos confrontando com o lote 39; 25,00 metros à direita de quem da Rua olham para o imóvel confrontando com o lote 03; 25,00 metros à esquerda confrontando com o lote 05, todos da mesma quadra; encerrando uma área de 250,00 metros quadrados. Imóvel cadastrado na Prefeitura Municipal de Bebedouro sob o n°. 044.095.344-00 e Matrícula n°.28.735 registrada no Registro de Imóveis de Bebedouro/SP.

LIII - Um terreno, correspondente ao lote n°. 05, da Quadra 17, do Loteamento denominado "Jardim São Carlos", na Cidade e Comarca de Bebedouro, Estado de São Paulo, que mede 10,00 metros com frente a Rua Augustinho de Britto;



PREFEITURA MUNICIPAL DE BEBEDOURO

Estado de São Paulo

ADMINISTRAÇÃO 2009/2012

10,00 metros aos fundos confrontando com o lote 38; 25,00 metros à direita de quem da Rua olham para o imóvel confrontando com o lote 04; 25,00 metros à esquerda confrontando com o lote 06, todos da mesma quadra; encerrando uma área de 250,00 metros quadrados. Imóvel cadastrado na Prefeitura Municipal de Bebedouro sob o nº. 044.095.354-00 e Matrícula nº.28.736 registrada no Registro de Imóveis de Bebedouro/SP.

LIV - Um terreno, correspondente ao lote nº. 06, da Quadra 17, do Loteamento denominado "Jardim São Carlos", na Cidade e Comarca de Bebedouro, Estado de São Paulo, que mede 10,00 metros com frente a Rua Augustinho de Britto; 10,00 metros aos fundos confrontando com o lote 37; 25,00 metros à direita de quem da Rua olham para o imóvel confrontando com o lote 05; 25,00 metros à esquerda confrontando com o lote 07, todos da mesma quadra; encerrando uma área de 250,00 metros quadrados. Imóvel cadastrado na Prefeitura Municipal de Bebedouro sob o nº. 044.095.364-00 e Matrícula nº.28.737 registrada no Registro de Imóveis de Bebedouro/SP.

LV - Um terreno, correspondente ao lote nº. 07, da Quadra 17, do Loteamento denominado "Jardim São Carlos", na Cidade e Comarca de Bebedouro, Estado de São Paulo, que mede 10,00 metros com frente a Rua Augustinho de Britto; 10,00 metros aos fundos confrontando com o lote 36; 25,00 metros à direita de quem da Rua olham para o imóvel confrontando com o lote 06; 25,00 metros à esquerda confrontando com o lote 08, todos da mesma quadra; encerrando uma área de 250,00 metros quadrados. Imóvel cadastrado na Prefeitura Municipal de Bebedouro sob o nº. 044.095.374-00 e Matrícula nº.28.738 registrada no Registro de Imóveis de Bebedouro/SP.

LVI - Um terreno, correspondente ao lote nº. 08, da Quadra 17, do Loteamento denominado "Jardim São Carlos", na Cidade e Comarca de Bebedouro, Estado de São Paulo, que mede 10,00 metros com frente a Rua Augustinho de Britto; 10,00 metros aos fundos confrontando com o lote 35; 25,00 metros à direita de quem da Rua olham para o imóvel confrontando com o lote 07; 25,00 metros à esquerda confrontando com o lote 09, todos da mesma quadra; encerrando uma área de 250,00 metros quadrados. Imóvel cadastrado na Prefeitura Municipal de





PREFEITURA MUNICIPAL DE BEBEDOURO

Estado de São Paulo

ADMINISTRAÇÃO 2009/2012

Bebedouro sob o nº. 044.095.384-00 e Matrícula nº.28.739 registrada no Registro de Imóveis de Bebedouro/SP.


LVII - Um terreno, correspondente ao lote nº. 09, da Quadra 17, do Loteamento denominado "Jardim São Carlos", na Cidade e Comarca de Bebedouro, Estado de São Paulo, que mede 10,00 metros com frente a Rua Augustinho de Britto; 10,00 metros aos fundos confrontando com o lote 34; 25,00 metros à direita de quem da Rua olham para o imóvel confrontando com o lote 08; 25,00 metros à esquerda confrontando com o lote 10, todos da mesma quadra; encerrando uma área de 250,00 metros quadrados. Imóvel cadastrado na Prefeitura Municipal de Bebedouro sob o nº. 044.095.394-00 e Matrícula nº.28.740 registrada no Registro de Imóveis de Bebedouro/SP.

LVIII - Um terreno, correspondente ao lote nº. 10, da Quadra 17, do Loteamento denominado "Jardim São Carlos", na Cidade e Comarca de Bebedouro, Estado de São Paulo, que mede 10,00 metros com frente a Rua Augustinho de Britto; 10,00 metros aos fundos confrontando com o lote 33; 25,00 metros à direita de quem da Rua olham para o imóvel confrontando com o lote 09; 25,00 metros à esquerda confrontando com o lote 11, todos da mesma quadra; encerrando uma área de 250,00 metros quadrados. Imóvel cadastrado na Prefeitura Municipal de Bebedouro sob o nº. 044.095.404-00 e Matrícula nº.28.741 registrada no Registro de Imóveis de Bebedouro/SP.

LIX - Um terreno, correspondente ao lote nº. 11, da Quadra 17, do Loteamento denominado "Jardim São Carlos", na Cidade e Comarca de Bebedouro, Estado de São Paulo, que mede 10,00 metros com frente a Rua Augustinho de Britto; 10,00 metros aos fundos confrontando com o lote 32; 25,00 metros à direita de quem da Rua olham para o imóvel confrontando com o lote 10; 25,00 metros à esquerda confrontando com o lote 12, todos da mesma quadra; encerrando uma área de 250,00 metros quadrados. Imóvel cadastrado na Prefeitura Municipal de Bebedouro sob o nº. 044.095.414-00 e Matrícula nº.28.742 registrada no Registro de Imóveis de Bebedouro/SP.

LX - Um terreno, correspondente ao lote nº. 12, da Quadra 17, do Loteamento denominado "Jardim São Carlos", na Cidade e Comarca de Bebedouro, Estado





PREFEITURA MUNICIPAL DE BEBEDOURO

Estado de São Paulo

ADMINISTRAÇÃO 2009/2012


de São Paulo, que mede 10,00 metros com frente a Rua Augustinho de Britto; 10,00 metros aos fundos confrontando com o lote 31; 25,00 metros à direita de quem da Rua olham para o imóvel confrontando com o lote 11; 25,00 metros à esquerda confrontando com o lote 13, todos da mesma quadra; encerrando uma área de 250,00 metros quadrados. Imóvel cadastrado na Prefeitura Municipal de Bebedouro sob o nº. 044.095.424-00 e Matrícula nº.28.743 registrada no Registro de Imóveis de Bebedouro/SP.

LXI - Um terreno, correspondente ao lote nº. 13, da Quadra 17, do Loteamento denominado "Jardim São Carlos", na Cidade e Comarca de Bebedouro, Estado de São Paulo, que mede 10,00 metros com frente a Rua Augustinho de Britto; 10,00 metros aos fundos confrontando com o lote 30; 25,00 metros à direita de quem da Rua olham para o imóvel confrontando com o lote 12; 25,00 metros à esquerda confrontando com o lote 14, todos da mesma quadra; encerrando uma área de 250,00 metros quadrados. Imóvel cadastrado na Prefeitura Municipal de Bebedouro sob o nº. 044.095.434-00 e Matrícula nº.28.744 registrada no Registro de Imóveis de Bebedouro/SP.

LXII - Um terreno, correspondente ao lote nº. 14, da Quadra 17, do Loteamento denominado "Jardim São Carlos", na Cidade e Comarca de Bebedouro, Estado de São Paulo, que mede 10,00 metros com frente a Rua Augustinho de Britto; 10,00 metros aos fundos confrontando com o lote 29; 25,00 metros à direita de quem da Rua olham para o imóvel confrontando com o lote 13; 25,00 metros à esquerda confrontando com o lote 15, todos da mesma quadra; encerrando uma área de 250,00 metros quadrados. Imóvel cadastrado na Prefeitura Municipal de Bebedouro sob o nº. 044.095.444-00 e Matrícula nº.28.745 registrada no Registro de Imóveis de Bebedouro/SP.

LXIII - Um terreno, correspondente ao lote nº. 15, da Quadra 17, do Loteamento denominado "Jardim São Carlos", na Cidade e Comarca de Bebedouro, Estado de São Paulo, que mede 10,00 metros com frente a Rua Augustinho de Britto; 10,00 metros aos fundos confrontando com o lote 28; 25,00 metros à direita de quem da Rua olham para o imóvel confrontando com o lote 14; 25,00 metros à esquerda confrontando com o lote 16, todos da mesma quadra; encerrando uma área de 250,00 metros quadrados. Imóvel cadastrado na





PREFEITURA MUNICIPAL DE BEBEDOURO

Estado de São Paulo

ADMINISTRAÇÃO 2009/2012


Prefeitura Municipal de Bebedouro sob o nº. 044.095.454-00 e Matrícula nº.28.746 registrada no Registro de Imóveis de Bebedouro/SP.


LXIV - Um terreno, correspondente ao lote nº. 16, da Quadra 17, do Loteamento denominado "Jardim São Carlos", na Cidade e Comarca de Bebedouro, Estado de São Paulo, que mede 10,00 metros com frente a Rua Augustinho de Britto; 10,00 metros aos fundos confrontando com o lote 27; 25,00 metros à direita de quem da Rua olham para o imóvel confrontando com o lote 15; 25,00 metros à esquerda confrontando com o lote 17, todos da mesma quadra; encerrando uma área de 250,00 metros quadrados. Imóvel cadastrado na Prefeitura Municipal de Bebedouro sob o nº. 044.095.464-00 e Matrícula nº.28.747 registrada no Registro de Imóveis de Bebedouro/SP.

LXV - Um terreno, correspondente ao lote nº. 17, da Quadra 17, do Loteamento denominado "Jardim São Carlos", na Cidade e Comarca de Bebedouro, Estado de São Paulo, que mede 10,00 metros com frente a Rua Augustinho de Britto; 10,00 metros aos fundos confrontando com o lote 26; 25,00 metros à direita de quem da Rua olham para o imóvel confrontando com o lote 16; 25,00 metros à esquerda confrontando com o lote 18, todos da mesma quadra; encerrando uma área de 250,00 metros quadrados. Imóvel cadastrado na Prefeitura Municipal de Bebedouro sob o nº. 044.095.474-00 e Matrícula nº.28.748 registrada no Registro de Imóveis de Bebedouro/SP.

LXVI - Um terreno, correspondente ao lote nº. 18, da Quadra 17, do Loteamento denominado "Jardim São Carlos", na Cidade e Comarca de Bebedouro, Estado de São Paulo, que mede 10,00 metros com frente a Rua Augustinho de Britto; 10,00 metros aos fundos confrontando com o lote 25; 25,00 metros à direita de quem da Rua olham para o imóvel confrontando com o lote 17; 25,00 metros à esquerda confrontando com o lote 19, todos da mesma quadra; encerrando uma área de 250,00 metros quadrados. Imóvel cadastrado na Prefeitura Municipal de Bebedouro sob o nº. 044.095.484-00 e Matrícula nº.28.749 registrada no Registro de Imóveis de Bebedouro/SP.

LXVII - Um terreno, correspondente ao lote nº. 19, da Quadra 17, do Loteamento denominado "Jardim São Carlos", na Cidade e Comarca de





PREFEITURA MUNICIPAL DE BEBEDOURO

Estado de São Paulo


ADMINISTRAÇÃO 2009/2012

Bebedouro, Estado de São Paulo, que mede 10,00 metros com frente a Rua Augustinho de Britto; 10,00 metros aos fundos confrontando com o lote 24; 25,00 metros à direita de quem da Rua olham para o imóvel confrontando com o lote 18; 25,00 metros à esquerda confrontando com os lotes 20 a 21, todos da mesma quadra; encerrando uma área de 250,00 metros quadrados. Imóvel cadastrado na Prefeitura Municipal de Bebedouro sob o nº. 044.095.494-00 e Matrícula nº.28.750 registrada no Registro de Imóveis de Bebedouro/SP.

LXVIII - Um terreno, irregular em esquina, correspondente ao lote nº. 20, da Quadra 17, do Loteamento denominado "Jardim São Carlos", na Cidade e Comarca de Bebedouro, Estado de São Paulo, medindo 4,00 metros de frente para a Rua Joaquim Ferreira da Silva; 13,00 metros aos fundos confrontando com o lote 19; 12,00 metros à direita de quem da Rua olham para o imóvel confrontando com a Rua Augustinho de Britto; 14,14 metros em curva de concordância entre a Rua Joaquim Ferreira da Silva e a Rua Augustinho de Britto; 21,00 metros à esquerda confrontando com o lote 21, todos da mesma quadra; encerrando uma área de 255,62 metros quadrados. Imóvel cadastrado na Prefeitura Municipal de Bebedouro sob o nº. 044.095.001-00 e Matrícula nº.28.751 registrada no Registro de Imóveis de Bebedouro/SP.

LXIX - Um terreno, correspondente ao lote nº. 21, da Quadra 17, do Loteamento denominado "Jardim São Carlos", na Cidade e Comarca de Bebedouro, Estado de São Paulo, que mede 12,00 metros com frente para a Rua Joaquim Ferreira da Silva; 12,00 metros aos fundos confrontando com o lote 19; 21,00 metros à direita de quem da Rua olham para o imóvel confrontando com o lote 20; 21,00 metros à esquerda confrontando com o lote 22, todos da mesma quadra; encerrando uma área de 252,00 metros quadrados. Imóvel cadastrado na Prefeitura Municipal de Bebedouro sob o nº. 044.095.014-00 e Matrícula nº.28.752 registrada no Registro de Imóveis de Bebedouro/SP.

LXX - Um terreno, correspondente ao lote nº. 22, da Quadra 17, do Loteamento denominado "Jardim São Carlos", na Cidade e Comarca de Bebedouro, Estado de São Paulo, que mede 12,00 metros com frente para a Rua Joaquim Ferreira da Silva; 12,00 metros aos fundos confrontando com o lote 24; 21,00 metros à direita de quem da Rua olham para o imóvel confrontando com o lote 21; 21,00



PREFEITURA MUNICIPAL DE BEBEDOURO

Estado de São Paulo

ADMINISTRAÇÃO 2009/2012


metros à esquerda confrontando com o lote 23, todos da mesma quadra; encerrando uma área de 252,00 metros quadrados. Imóvel cadastrado na Prefeitura Municipal de Bebedouro sob o nº. 044.095.026-00 e Matrícula nº.28.753 registrada no Registro de Imóveis de Bebedouro/SP.

LXXI - Um terreno, irregular em esquina, correspondente ao lote nº. 23, da Quadra 17, do Loteamento denominado "Jardim São Carlos", na Cidade e Comarca de Bebedouro, Estado de São Paulo, medindo 4,00 metros de frente para a Rua Joaquim Ferreira da Silva; 13,00 metros aos fundos confrontando com o lote 24; 21,00 metros à direita de quem da Rua olham para o imóvel confrontando com o lote 22; 12,00 metros à esquerda confrontando com a Rua Eduardo Assis Porto; 14,14 metros em curva de concordância entre a Rua Joaquim Ferreira da Silva e a Rua Eduardo Assis Porto; todos da mesma quadra; encerrando uma área de 255,62 metros quadrados. Imóvel cadastrado na Prefeitura Municipal de Bebedouro sob o nº. 044.095.038-00 e Matrícula nº.28.754 registrada no Registro de Imóveis de Bebedouro/SP.

LXXII - Um terreno, correspondente ao lote nº. 24, da Quadra 17, do Loteamento denominado "Jardim São Carlos", na Cidade e Comarca de Bebedouro, Estado de São Paulo, que mede 10,00 metros com frente para a Rua Eduardo Assis Porto; 10,00 metros aos fundos confrontando com o lote 19; 25,00 metros à direita de quem da Rua olham para o imóvel confrontando com os lotes 22 e 23; 25,00 metros à esquerda confrontando com o lote 25, todos da mesma quadra; encerrando uma área de 250,00 metros quadrados. Imóvel cadastrado na Prefeitura Municipal de Bebedouro sob o nº. 044.095.072-00 e Matrícula nº.28.755 registrada no Registro de Imóveis de Bebedouro/SP.

LXXIII - Um terreno, correspondente ao lote nº. 25, da Quadra 17, do Loteamento denominado "Jardim São Carlos", na Cidade e Comarca de Bebedouro, Estado de São Paulo, que mede 10,00 metros com frente para a Rua Eduardo Assis Porto; 10,00 metros aos fundos confrontando com o lote 18; 25,00 metros à direita de quem da Rua olham para o imóvel confrontando com o lote 24; 25,00 metros à esquerda confrontando com o lote 26, todos da mesma quadra; encerrando uma área de 250,00 metros quadrados. Imóvel cadastrado na





PREFEITURA MUNICIPAL DE BEBEDOURO

Estado de São Paulo

ADMINISTRAÇÃO 2009/2012


Prefeitura Municipal de Bebedouro sob o nº. 044.095.082-00 e Matrícula nº.28.756 registrada no Registro de Imóveis de Bebedouro/SP.

LXXIV - Um terreno, correspondente ao lote nº. 26, da Quadra 17, do Loteamento denominado "Jardim São Carlos", na Cidade e Comarca de Bebedouro, Estado de São Paulo, que mede 10,00 metros com frente para a Rua Eduardo Assis Porto; 10,00 metros aos fundos confrontando com o lote 17; 25,00 metros à direita de quem da Rua olham para o imóvel confrontando com o lote 25; 25,00 metros à esquerda confrontando com o lote 27, todos da mesma quadra; encerrando uma área de 250,00 metros quadrados. Imóvel cadastrado na Prefeitura Municipal de Bebedouro sob o nº. 044.095.092-00 e Matrícula nº.28.757 registrada no Registro de Imóveis de Bebedouro/SP.

LXXV - Um terreno, correspondente ao lote nº. 27, da Quadra 17, do Loteamento denominado "Jardim São Carlos", na Cidade e Comarca de Bebedouro, Estado de São Paulo, que mede 10,00 metros com frente para a Rua Eduardo Assis Porto; 10,00 metros aos fundos confrontando com o lote 16; 25,00 metros à direita de quem da Rua olham para o imóvel confrontando com o lote 26; 25,00 metros à esquerda confrontando com o lote 28, todos da mesma quadra; encerrando uma área de 250,00 metros quadrados. Imóvel cadastrado na Prefeitura Municipal de Bebedouro sob o nº. 044.095.102-00 e Matrícula nº.28.758 registrada no Registro de Imóveis de Bebedouro/SP.

LXXVI - Um terreno, correspondente ao lote nº. 28, da Quadra 17, do Loteamento denominado "Jardim São Carlos", na Cidade e Comarca de Bebedouro, Estado de São Paulo, que mede 10,00 metros com frente para a Rua Eduardo Assis Porto; 10,00 metros aos fundos confrontando com o lote 15; 25,00 metros à direita de quem da Rua olham para o imóvel confrontando com o lote 27; 25,00 metros à esquerda confrontando com o lote 29, todos da mesma quadra; encerrando uma área de 250,00 metros quadrados. Imóvel cadastrado na Prefeitura Municipal de Bebedouro sob o nº. 044.095.112-00 e Matrícula nº.28.759 registrada no Registro de Imóveis de Bebedouro/SP.

LXXVII - Um terreno, correspondente ao lote nº. 29, da Quadra 17, do Loteamento denominado "Jardim São Carlos", na Cidade e Comarca de



PREFEITURA MUNICIPAL DE BEBEDOURO

Estado de São Paulo

ADMINISTRAÇÃO 2009/2012

Bebedouro, Estado de São Paulo, que mede 10,00 metros com frente para a Rua Eduardo Assis Porto; 10,00 metros aos fundos confrontando com o lote 14; 25,00 metros à direita de quem da Rua olham para o imóvel confrontando com o lote 28; 25,00 metros à esquerda confrontando com o lote 30, todos da mesma quadra; encerrando uma área de 250,00 metros quadrados. Imóvel cadastrado na Prefeitura Municipal de Bebedouro sob o nº. 044.095.122-00 e Matrícula nº.28.760 registrada no Registro de Imóveis de Bebedouro/SP.


LXXVIII - Um terreno, correspondente ao lote nº. 30, da Quadra 17, do Loteamento denominado "Jardim São Carlos", na Cidade e Comarca de Bebedouro, Estado de São Paulo, que mede 10,00 metros com frente para a Rua Eduardo Assis Porto; 10,00 metros aos fundos confrontando com o lote 13; 25,00 metros à direita de quem da Rua olham para o imóvel confrontando com o lote 29; 25,00 metros à esquerda confrontando com o lote 31, todos da mesma quadra; encerrando uma área de 250,00 metros quadrados. Imóvel cadastrado na Prefeitura Municipal de Bebedouro sob o nº. 044.095.132-00 e Matrícula nº.28.761 registrada no Registro de Imóveis de Bebedouro/SP.

LXXIX - Um terreno, correspondente ao lote nº. 31, da Quadra 17, do Loteamento denominado "Jardim São Carlos", na Cidade e Comarca de Bebedouro, Estado de São Paulo, que mede 10,00 metros com frente para a Rua Eduardo Assis Porto; 10,00 metros aos fundos confrontando com o lote 12; 25,00 metros à direita de quem da Rua olham para o imóvel confrontando com o lote 30; 25,00 metros à esquerda confrontando com o lote 32, todos da mesma quadra; encerrando uma área de 250,00 metros quadrados. Imóvel cadastrado na Prefeitura Municipal de Bebedouro sob o nº. 044.095.142-00 e Matrícula nº.28.762 registrada no Registro de Imóveis de Bebedouro/SP.

LXXX - Um terreno, correspondente ao lote nº. 32, da Quadra 17, do Loteamento denominado "Jardim São Carlos", na Cidade e Comarca de Bebedouro, Estado de São Paulo, que mede 10,00 metros com frente para a Rua Eduardo Assis Porto; 10,00 metros aos fundos confrontando com o lote 11; 25,00 metros à direita de quem da Rua olham para o imóvel confrontando com o lote 31; 25,00 metros à esquerda confrontando com o lote 33, todos da mesma quadra; encerrando uma área de 250,00 metros quadrados. Imóvel cadastrado na

"Deus Seja Louvado"





PREFEITURA MUNICIPAL DE BEBEDOURO

Estado de São Paulo

ADMINISTRAÇÃO 2009/2012


Prefeitura Municipal de Bebedouro sob o nº. 044.095.152-00 e Matrícula nº.28.763 registrada no Registro de Imóveis de Bebedouro/SP.


LXXXI - Um terreno, correspondente ao lote nº. 33, da Quadra 17, do Loteamento denominado "Jardim São Carlos", na Cidade e Comarca de Bebedouro, Estado de São Paulo, que mede 10,00 metros com frente para a Rua Eduardo Assis Porto; 10,00 metros aos fundos confrontando com o lote 10; 25,00 metros à direita de quem da Rua olham para o imóvel confrontando com o lote 32; 25,00 metros à esquerda confrontando com o lote 34, todos da mesma quadra; encerrando uma área de 250,00 metros quadrados. Imóvel cadastrado na Prefeitura Municipal de Bebedouro sob o nº. 044.095.162-00 e Matrícula nº.28.764 registrada no Registro de Imóveis de Bebedouro/SP.

LXXXII - Um terreno, correspondente ao lote nº. 34, da Quadra 17, do Loteamento denominado "Jardim São Carlos", na Cidade e Comarca de Bebedouro, Estado de São Paulo, que mede 10,00 metros com frente para a Rua Eduardo Assis Porto; 10,00 metros aos fundos confrontando com o lote 09; 25,00 metros à direita de quem da Rua olham para o imóvel confrontando com o lote 33; 25,00 metros à esquerda confrontando com o lote 35, todos da mesma quadra; encerrando uma área de 250,00 metros quadrados. Imóvel cadastrado na Prefeitura Municipal de Bebedouro sob o nº. 044.095.172-00 e Matrícula nº.28.765 registrada no Registro de Imóveis de Bebedouro/SP.

LXXXIII - Um terreno, correspondente ao lote nº. 35, da Quadra 17, do Loteamento denominado "Jardim São Carlos", na Cidade e Comarca de Bebedouro, Estado de São Paulo, que mede 10,00 metros com frente para a Rua Eduardo Assis Porto; 10,00 metros aos fundos confrontando com o lote 08; 25,00 metros à direita de quem da Rua olham para o imóvel confrontando com o lote 34; 25,00 metros à esquerda confrontando com o lote 36, todos da mesma quadra; encerrando uma área de 250,00 metros quadrados. Imóvel cadastrado na Prefeitura Municipal de Bebedouro sob o nº. 044.095.182-00 e Matrícula nº.28.766 registrada no Registro de Imóveis de Bebedouro/SP.

LXXXIV - Um terreno, correspondente ao lote nº. 36, da Quadra 17, do Loteamento denominado "Jardim São Carlos", na Cidade e Comarca de





PREFEITURA MUNICIPAL DE BEBEDOURO

Estado de São Paulo


ADMINISTRAÇÃO 2009/2012


Bebedouro, Estado de São Paulo, que mede 10,00 metros com frente para a Rua Eduardo Assis Porto; 10,00 metros aos fundos confrontando com o lote 07; 25,00 metros à direita de quem da Rua olham para o imóvel confrontando com o lote 35; 25,00 metros à esquerda confrontando com o lote 37, todos da mesma quadra; encerrando uma área de 250,00 metros quadrados. Imóvel cadastrado na Prefeitura Municipal de Bebedouro sob o nº. 044.095.192-00 e Matrícula nº.28.767 registrada no Registro de Imóveis de Bebedouro/SP.

LXXXV - Um terreno, correspondente ao lote nº. 37, da Quadra 17, do Loteamento denominado "Jardim São Carlos", na Cidade e Comarca de Bebedouro, Estado de São Paulo, que mede 10,00 metros com frente para a Rua Eduardo Assis Porto; 10,00 metros aos fundos confrontando com o lote 06; 25,00 metros à direita de quem da Rua olham para o imóvel confrontando com o lote 36; 25,00 metros à esquerda confrontando com o lote 38, todos da mesma quadra; encerrando uma área de 250,00 metros quadrados. Imóvel cadastrado na Prefeitura Municipal de Bebedouro sob o nº. 044.095.202-00 e Matrícula nº.28.768 registrada no Registro de Imóveis de Bebedouro/SP.

LXXXVI - Um terreno, correspondente ao lote nº. 38, da Quadra 17, do Loteamento denominado "Jardim São Carlos", na Cidade e Comarca de Bebedouro, Estado de São Paulo, que mede 10,00 metros com frente para a Rua Eduardo Assis Porto; 10,00 metros aos fundos confrontando com o lote 05; 25,00 metros à direita de quem da Rua olham para o imóvel confrontando com o lote 37; 25,00 metros à esquerda confrontando com o lote 39, todos da mesma quadra; encerrando uma área de 250,00 metros quadrados. Imóvel cadastrado na Prefeitura Municipal de Bebedouro sob o nº. 044.095.212-00 e Matrícula nº.28.769 registrada no Registro de Imóveis de Bebedouro/SP.

LXXXVII - Um terreno, correspondente ao lote nº. 39, da Quadra 17, do Loteamento denominado "Jardim São Carlos", na Cidade e Comarca de Bebedouro, Estado de São Paulo, que mede 10,00 metros com frente para a Rua Eduardo Assis Porto; 10,00 metros aos fundos confrontando com o lote 04; 25,00 metros à direita de quem da Rua olham para o imóvel confrontando com o lote 38; 25,00 metros à esquerda confrontando com o lote 40, todos da mesma quadra; encerrando uma área de 250,00 metros quadrados. Imóvel cadastrado na





PREFEITURA MUNICIPAL DE BEBEDOURO

Estado de São Paulo

ADMINISTRAÇÃO 2009/2012


Prefeitura Municipal de Bebedouro sob o nº. 044.095.222-00 e Matrícula nº.28.770 registrada no Registro de Imóveis de Bebedouro/SP.

LXXXVIII - Um terreno, correspondente ao lote nº. 40, da Quadra 17, do Loteamento denominado "Jardim São Carlos", na Cidade e Comarca de Bebedouro, Estado de São Paulo, que mede 10,00 metros com frente para a Rua Eduardo Assis Porto; 10,00 metros aos fundos confrontando com o lote 03; 25,00 metros à direita de quem da Rua olham para o imóvel confrontando com o lote 39; 25,00 metros à esquerda confrontando com os lotes 41 e 42, todos da mesma quadra; encerrando uma área de 250,00 metros quadrados. Imóvel cadastrado na Prefeitura Municipal de Bebedouro sob o nº. 044.095.232-00 e Matrícula nº.28.771 registrada no Registro de Imóveis de Bebedouro/SP.

LXXXIX - Um terreno, irregular em esquina, correspondente ao lote nº. 41, da Quadra 17, do Loteamento denominado "Jardim São Carlos", na Cidade e Comarca de Bebedouro, Estado de São Paulo, medindo 4,00 metros de frente para a Rua José Janota; 13,00 metros aos fundos confrontando com o lote 40; 12,00 metros à direita de quem da Rua olham para o imóvel confrontando com a Rua Eduardo Assis Porto; 14,14 metros em curva de concordância entre a Rua José Janota e a Rua Eduardo de Assis Porto; 21,00 metros à esquerda confrontando com o lote 42, todos da mesma quadra; encerrando uma área de 255,62 metros quadrados. Imóvel cadastrado na Prefeitura Municipal de Bebedouro sob o nº. 044.095.242-00 e Matrícula nº.28.772 registrada no Registro de Imóveis de Bebedouro/SP.

XC - Um terreno, correspondente ao lote nº. 42, da Quadra 17, do Loteamento denominado "Jardim São Carlos", na Cidade e Comarca de Bebedouro, Estado de São Paulo, que mede 12,00 metros com frente para a Rua José Janota; 12,00 metros aos fundos confrontando com o lote 40; 21,00 metros à direita de quem da Rua olham para o imóvel confrontando com o lote 41; 21,00 metros à esquerda confrontando com o lote 01, todos da mesma quadra; encerrando uma área de 252,00 metros quadrados. Imóvel cadastrado na Prefeitura Municipal de Bebedouro sob o nº. 044.095.276-00 e Matrícula nº.28.773 registrada no Registro de Imóveis de Bebedouro/SP.





PREFEITURA MUNICIPAL DE BEBEDOURO

Estado de São Paulo

ADMINISTRAÇÃO 2009/2012

XCI - Um terreno, correspondente ao lote nº. 01, da Quadra 18, do Loteamento denominado "Jardim São Carlos", na Cidade e Comarca de Bebedouro, Estado de São Paulo, que mede 12,00 metros com frente para a Rua José Janota; 12,00 metros aos fundos confrontando com o lote 03; 21,00 metros à direita de quem da Rua olham para o imóvel confrontando com o lote 42; 21,00 metros à esquerda confrontando com o lote 02, todos da mesma quadra; encerrando uma área de 252,00 metros quadrados. Imóvel cadastrado na Prefeitura Municipal de Bebedouro sob o nº. 043.094.288-00 e Matrícula nº.28.774 registrada no Registro de Imóveis de Bebedouro/SP.

XCII - Um terreno, irregular em esquina, correspondente ao lote nº. 02, da Quadra 18, do Loteamento denominado "Jardim São Carlos", na Cidade e Comarca de Bebedouro, Estado de São Paulo, medindo 4,00 metros de frente para a Rua José Janota; 13,00 metros aos fundos confrontando com o lote 03; 21,00 metros à direita de quem da Rua olham para o imóvel confrontando com o lote 01; 12,00 metros à esquerda confrontando com a Rua Eduardo de Assis Porto; 14,14 metros em curva de concordância entre a Rua José Janota e a Rua Eduardo de Assis Porto, todos da mesma quadra; encerrando uma área de 255,62 metros quadrados. Imóvel cadastrado na Prefeitura Municipal de Bebedouro sob o nº. 043.094.300-00 e Matrícula nº.28.775 registrada no Registro de Imóveis de Bebedouro/SP.

XCIII - Um terreno, correspondente ao lote nº. 03, da Quadra 18, do Loteamento denominado "Jardim São Carlos", na Cidade e Comarca de Bebedouro, Estado de São Paulo, que mede 10,00 metros com frente para a Rua Eduardo de Assis Porto; 10,00 metros aos fundos confrontando com o lote 40; 25,00 metros à direita de quem da Rua olham para o imóvel confrontando com os lotes 01 e 02; 25,00 metros à esquerda confrontando com o lote 04, todos da mesma quadra; encerrando uma área de 250,00 metros quadrados. Imóvel cadastrado na Prefeitura Municipal de Bebedouro sob o nº. 043.094.334-00 e Matrícula nº.28.776 registrada no Registro de Imóveis de Bebedouro/SP.

XCIV - Um terreno, correspondente ao lote nº. 04, da Quadra 18, do Loteamento denominado "Jardim São Carlos", na Cidade e Comarca de Bebedouro, Estado de São Paulo, que mede 10,00 metros com frente para a Rua



PREFEITURA MUNICIPAL DE BEBEDOURO

Estado de São Paulo

ADMINISTRAÇÃO 2009/2012

Eduardo de Assis Porto; 10,00 metros aos fundos confrontando com o lote 39; 25,00 metros à direita de quem da Rua olham para o imóvel confrontando com o lote 03; 25,00 metros à esquerda confrontando com o lote 05, todos da mesma quadra; encerrando uma área de 250,00 metros quadrados. Imóvel cadastrado na Prefeitura Municipal de Bebedouro sob o nº. 043.094.344-00 e Matrícula nº.28.777 registrada no Registro de Imóveis de Bebedouro/SP.

XCV - Um terreno, correspondente ao lote nº. 05, da Quadra 18, do Loteamento denominado "Jardim São Carlos", na Cidade e Comarca de Bebedouro, Estado de São Paulo, que mede 10,00 metros com frente para a Rua Eduardo de Assis Porto; 10,00 metros aos fundos confrontando com o lote 38; 25,00 metros à direita de quem da Rua olham para o imóvel confrontando com o lote 04; 25,00 metros à esquerda confrontando com o lote 06, todos da mesma quadra; encerrando uma área de 250,00 metros quadrados. Imóvel cadastrado na Prefeitura Municipal de Bebedouro sob o nº. 043.094.354-00 e Matrícula nº.28.778 registrada no Registro de Imóveis de Bebedouro/SP.

XCVI - Um terreno, correspondente ao lote nº. 06, da Quadra 18, do Loteamento denominado "Jardim São Carlos", na Cidade e Comarca de Bebedouro, Estado de São Paulo, que mede 10,00 metros com frente para a Rua Eduardo de Assis Porto; 10,00 metros aos fundos confrontando com o lote 37; 25,00 metros à direita de quem da Rua olham para o imóvel confrontando com o lote 05; 25,00 metros à esquerda confrontando com o lote 07, todos da mesma quadra; encerrando uma área de 250,00 metros quadrados. Imóvel cadastrado na Prefeitura Municipal de Bebedouro sob o nº. 043.094.364-00 e Matrícula nº.28.779 registrada no Registro de Imóveis de Bebedouro/SP.

XCVII - Um terreno, correspondente ao lote nº. 07, da Quadra 18, do Loteamento denominado "Jardim São Carlos", na Cidade e Comarca de Bebedouro, Estado de São Paulo, que mede 10,00 metros com frente para a Rua Eduardo de Assis Porto; 10,00 metros aos fundos confrontando com o lote 36; 25,00 metros à direita de quem da Rua olham para o imóvel confrontando com o lote 06; 25,00 metros à esquerda confrontando com o lote 08, todos da mesma quadra; encerrando uma área de 250,00 metros quadrados. Imóvel cadastrado na





PREFEITURA MUNICIPAL DE BEBEDOURO

Estado de São Paulo

ADMINISTRAÇÃO 2009/2012


Prefeitura Municipal de Bebedouro sob o nº. 043.094.374-00 e Matrícula nº.28.780 registrada no Registro de Imóveis de Bebedouro/SP.

XCVIII - Um terreno, correspondente ao lote nº. 08, da Quadra 18, do Loteamento denominado "Jardim São Carlos", na Cidade e Comarca de Bebedouro, Estado de São Paulo, que mede 10,00 metros com frente para a Rua Eduardo de Assis Porto; 10,00 metros aos fundos confrontando com o lote 35; 25,00 metros à direita de quem da Rua olham para o imóvel confrontando com o lote 07; 25,00 metros à esquerda confrontando com o lote 09, todos da mesma quadra; encerrando uma área de 250,00 metros quadrados. Imóvel cadastrado na Prefeitura Municipal de Bebedouro sob o nº. 043.094.384-00 e Matrícula nº.28.781 registrada no Registro de Imóveis de Bebedouro/SP.

XCIX - Um terreno, correspondente ao lote nº. 09, da Quadra 18, do Loteamento denominado "Jardim São Carlos", na Cidade e Comarca de Bebedouro, Estado de São Paulo, que mede 10,00 metros com frente para a Rua Eduardo de Assis Porto; 10,00 metros aos fundos confrontando com o lote 34; 25,00 metros à direita de quem da Rua olham para o imóvel confrontando com o lote 08; 25,00 metros à esquerda confrontando com o lote 10, todos da mesma quadra; encerrando uma área de 250,00 metros quadrados. Imóvel cadastrado na Prefeitura Municipal de Bebedouro sob o nº. 043.094.394-00 e Matrícula nº.28.782 registrada no Registro de Imóveis de Bebedouro/SP.

C - Um terreno, correspondente ao lote nº. 10, da Quadra 18, do Loteamento denominado "Jardim São Carlos", na Cidade e Comarca de Bebedouro, Estado de São Paulo, que mede 10,00 metros com frente para a Rua Eduardo de Assis Porto; 10,00 metros aos fundos confrontando com o lote 33; 25,00 metros à direita de quem da Rua olham para o imóvel confrontando com o lote 09; 25,00 metros à esquerda confrontando com o lote 11, todos da mesma quadra; encerrando uma área de 250,00 metros quadrados. Imóvel cadastrado na Prefeitura Municipal de Bebedouro sob o nº. 043.094.404-00 e Matrícula nº.28.783 registrada no Registro de Imóveis de Bebedouro/SP.

CI - Um terreno, correspondente ao lote nº. 11, da Quadra 18, do Loteamento denominado "Jardim São Carlos", na Cidade e Comarca de Bebedouro, Estado



PREFEITURA MUNICIPAL DE BEBEDOURO

Estado de São Paulo

ADMINISTRAÇÃO 2009/2012

de São Paulo, que mede 10,00 metros com frente para a Rua Eduardo de Assis Porto; 10,00 metros aos fundos confrontando com o lote 32; 25,00 metros à direita de quem da Rua olham para o imóvel confrontando com o lote 10; 25,00 metros à esquerda confrontando com o lote 12, todos da mesma quadra; encerrando uma área de 250,00 metros quadrados. Imóvel cadastrado na Prefeitura Municipal de Bebedouro sob o nº. 043.094.414-00 e Matrícula nº.28.784 registrada no Registro de Imóveis de Bebedouro/SP.

CII - Um terreno, correspondente ao lote nº. 12, da Quadra 18, do Loteamento denominado "Jardim São Carlos", na Cidade e Comarca de Bebedouro, Estado de São Paulo, que mede 10,00 metros com frente para a Rua Eduardo de Assis Porto; 10,00 metros aos fundos confrontando com o lote 31; 25,00 metros à direita de quem da Rua olham para o imóvel confrontando com o lote 11; 25,00 metros à esquerda confrontando com o lote 13, todos da mesma quadra; encerrando uma área de 250,00 metros quadrados. Imóvel cadastrado na Prefeitura Municipal de Bebedouro sob o nº. 043.094.424-00 e Matrícula nº.28.785 registrada no Registro de Imóveis de Bebedouro/SP.

CIII - Um terreno, correspondente ao lote nº. 13, da Quadra 18, do Loteamento denominado "Jardim São Carlos", na Cidade e Comarca de Bebedouro, Estado de São Paulo, que mede 10,00 metros com frente para a Rua Eduardo de Assis Porto; 10,00 metros aos fundos confrontando com o lote 30; 25,00 metros à direita de quem da Rua olham para o imóvel confrontando com o lote 12; 25,00 metros à esquerda confrontando com o lote 14, todos da mesma quadra; encerrando uma área de 250,00 metros quadrados. Imóvel cadastrado na Prefeitura Municipal de Bebedouro sob o nº. 043.094.434-00 e Matrícula nº.28.786 registrada no Registro de Imóveis de Bebedouro/SP.

CIV - Um terreno, correspondente ao lote nº. 14, da Quadra 18, do Loteamento denominado "Jardim São Carlos", na Cidade e Comarca de Bebedouro, Estado de São Paulo, que mede 10,00 metros com frente para a Rua Eduardo de Assis Porto; 10,00 metros aos fundos confrontando com o lote 29; 25,00 metros à direita de quem da Rua olham para o imóvel confrontando com o lote 13; 25,00 metros à esquerda confrontando com o lote 15, todos da mesma quadra; encerrando uma área de 250,00 metros quadrados. Imóvel cadastrado na





PREFEITURA MUNICIPAL DE BEBEDOURO

Estado de São Paulo

ADMINISTRAÇÃO 2009/2012


Prefeitura Municipal de Bebedouro sob o nº. 043.094.444-00 e Matrícula nº.28.787 registrada no Registro de Imóveis de Bebedouro/SP.

CV - Um terreno, correspondente ao lote nº. 15, da Quadra 18, do Loteamento denominado "Jardim São Carlos", na Cidade e Comarca de Bebedouro, Estado de São Paulo, que mede 10,00 metros com frente para a Rua Eduardo de Assis Porto; 10,00 metros aos fundos confrontando com o lote 28; 25,00 metros à direita de quem da Rua olham para o imóvel confrontando com o lote 14; 25,00 metros à esquerda confrontando com o lote 16, todos da mesma quadra; encerrando uma área de 250,00 metros quadrados. Imóvel cadastrado na Prefeitura Municipal de Bebedouro sob o nº. 043.094.454-00 e Matrícula nº.28.788 registrada no Registro de Imóveis de Bebedouro/SP.

CVI - Um terreno, correspondente ao lote nº. 16, da Quadra 18, do Loteamento denominado "Jardim São Carlos", na Cidade e Comarca de Bebedouro, Estado de São Paulo, que mede 10,00 metros com frente para a Rua Eduardo de Assis Porto; 10,00 metros aos fundos confrontando com o lote 27; 25,00 metros à direita de quem da Rua olham para o imóvel confrontando com o lote 15; 25,00 metros à esquerda confrontando com o lote 17, todos da mesma quadra; encerrando uma área de 250,00 metros quadrados. Imóvel cadastrado na Prefeitura Municipal de Bebedouro sob o nº. 043.094.464-00 e Matrícula nº.28.789 registrada no Registro de Imóveis de Bebedouro/SP.

CVII - Um terreno, correspondente ao lote nº. 17, da Quadra 18, do Loteamento denominado "Jardim São Carlos", na Cidade e Comarca de Bebedouro, Estado de São Paulo, que mede 10,00 metros com frente para a Rua Eduardo de Assis Porto; 10,00 metros aos fundos confrontando com o lote 26; 25,00 metros à direita de quem da Rua olham para o imóvel confrontando com o lote 16; 25,00 metros à esquerda confrontando com o lote 18, todos da mesma quadra; encerrando uma área de 250,00 metros quadrados. Imóvel cadastrado na Prefeitura Municipal de Bebedouro sob o nº. 043.094.474-00 e Matrícula nº.28.790 registrada no Registro de Imóveis de Bebedouro/SP.

CVIII - Um terreno, correspondente ao lote nº. 18, da Quadra 18, do Loteamento denominado "Jardim São Carlos", na Cidade e Comarca de



PREFEITURA MUNICIPAL DE BEBEDOURO

Estado de São Paulo

ADMINISTRAÇÃO 2009/2012

Bebedouro, Estado de São Paulo, que mede 10,00 metros com frente para a Rua Eduardo de Assis Porto; 10,00 metros aos fundos confrontando com o lote 25; 25,00 metros à direita de quem da Rua olham para o imóvel confrontando com o lote 17; 25,00 metros à esquerda confrontando com o lote 19, todos da mesma quadra; encerrando uma área de 250,00 metros quadrados. Imóvel cadastrado na Prefeitura Municipal de Bebedouro sob o n°. 043.094.484-00 e Matrícula n°.28.791 registrada no Registro de Imóveis de Bebedouro/SP.

CIX - Um terreno, correspondente ao lote n°. 19, da Quadra 18, do Loteamento denominado "Jardim São Carlos", na Cidade e Comarca de Bebedouro, Estado de São Paulo, que mede 10,00 metros com frente para a Rua Eduardo de Assis Porto; 10,00 metros aos fundos confrontando com o lote 24; 25,00 metros à direita de quem da Rua olham para o imóvel confrontando com o lote 18; 25,00 metros à esquerda confrontando com os lotes 20 e 21, todos da mesma quadra; encerrando uma área de 250,00 metros quadrados. Imóvel cadastrado na Prefeitura Municipal de Bebedouro sob o n°. 043.094.494-00 e Matrícula n°.28.792 registrada no Registro de Imóveis de Bebedouro/SP.

CX - Um terreno, irregular em esquina, correspondente ao lote n°. 20, da Quadra 18, do Loteamento denominado "Jardim São Carlos", na Cidade e Comarca de Bebedouro, Estado de São Paulo, medindo 4,00 metros de frente para a Rua Joaquim Ferreira da Silva; 13,00 metros aos fundos confrontando com o lote 19; 12,00 metros à direita de quem da Rua olham para o imóvel confrontando com a Rua Eduardo de Assis Porto; 14,14 metros em curva de concordância entre a Rua Eduardo de Assis Porto e a Rua Joaquim Ferreira da Silva; 21,00 metros à esquerda confrontando com o lote 21, todos da mesma quadra; encerrando uma área de 255,62 metros quadrados. Imóvel cadastrado na Prefeitura Municipal de Bebedouro sob o n°. 043.094.001-00 e Matrícula n°.28.793 registrada no Registro de Imóveis de Bebedouro/SP.

CXI - Um terreno, correspondente ao lote n°. 21, da Quadra 18, do Loteamento denominado "Jardim São Carlos", na Cidade e Comarca de Bebedouro, Estado de São Paulo, que mede 12,00 metros com frente para a Rua Joaquim Ferreira da Silva; 12,00 metros aos fundos confrontando com o lote 19; 21,00 metros à direita de quem da Rua olham para o imóvel confrontando com o lote 20; 21,00



PREFEITURA MUNICIPAL DE BEBEDOURO

Estado de São Paulo

ADMINISTRAÇÃO 2009/2012

metros à esquerda confrontando com o lote 22, todos da mesma quadra; encerrando uma área de 252,00 metros quadrados. Imóvel cadastrado na Prefeitura Municipal de Bebedouro sob o nº. 043.094.014-00 e Matrícula nº.28.794 registrada no Registro de Imóveis de Bebedouro/SP.

CXII - Um terreno, correspondente ao lote nº. 22, da Quadra 18, do Loteamento denominado "Jardim São Carlos", na Cidade e Comarca de Bebedouro, Estado de São Paulo, que mede 12,00 metros com frente para a Rua Joaquim Ferreira da Silva; 12,00 metros aos fundos confrontando com o lote 24; 21,00 metros à direita de quem da Rua olham para o imóvel confrontando com o lote 21; 21,00 metros à esquerda confrontando com o lote 23, todos da mesma quadra; encerrando uma área de 252,00 metros quadrados. Imóvel cadastrado na Prefeitura Municipal de Bebedouro sob o nº. 043.094.026-00 e Matrícula nº.28.795 registrada no Registro de Imóveis de Bebedouro/SP.

CXIII - Um terreno, irregular em esquina, correspondente ao lote nº. 23, da Quadra 18, do Loteamento denominado "Jardim São Carlos", na Cidade e Comarca de Bebedouro, Estado de São Paulo, medindo 4,00 metros de frente para a Rua Joaquim Ferreira da Silva; 13,00 metros aos fundos confrontando com o lote 24; 21,00 metros à direita de quem da Rua olham para o imóvel confrontando com o lote 22; 12,00 metros à esquerda confrontando com a Rua José Jorge Gonçalves; 14,14 metros em curva de concordância entre a Rua Joaquim Ferreira da Silva e a Rua José Jorge Gonçalves; todos da mesma quadra; encerrando uma área de 255,62 metros quadrados. Imóvel cadastrado na Prefeitura Municipal de Bebedouro sob o nº. 043.094.038-00 e Matrícula nº.28.796 registrada no Registro de Imóveis de Bebedouro/SP.

CXIV - Um terreno, correspondente ao lote nº. 24, da Quadra 18, do Loteamento denominado "Jardim São Carlos", na Cidade e Comarca de Bebedouro, Estado de São Paulo, que mede 10,00 metros com frente para a Rua José Jorge Gonçalves; 10,00 metros aos fundos confrontando com o lote 19; 25,00 metros à direita de quem da Rua olham para o imóvel confrontando com os lotes 22 e 23; 25,00 metros à esquerda confrontando com o lote 25, todos da mesma quadra; encerrando uma área de 250,00 metros quadrados. Imóvel





PREFEITURA MUNICIPAL DE BEBEDOURO

Estado de São Paulo

ADMINISTRAÇÃO 2009/2012

cadastrado na Prefeitura Municipal de Bebedouro sob o nº. 043.094.072-00 e Matrícula nº.28.797 registrada no Registro de Imóveis de Bebedouro/SP.


CXV - Um terreno, correspondente ao lote nº. 25, da Quadra 18, do Loteamento denominado "Jardim São Carlos", na Cidade e Comarca de Bebedouro, Estado de São Paulo, que mede 10,00 metros com frente para a Rua José Jorge Gonçalves; 10,00 metros aos fundos confrontando com o lote 18; 25,00 metros à direita de quem da Rua olham para o imóvel confrontando com o lote 24; 25,00 metros à esquerda confrontando com o lote 26, todos da mesma quadra; encerrando uma área de 250,00 metros quadrados. Imóvel cadastrado na Prefeitura Municipal de Bebedouro sob o nº. 043.094.082-00 e Matrícula nº.28.798 registrada no Registro de Imóveis de Bebedouro/SP.


CXVI - Um terreno, correspondente ao lote nº. 26, da Quadra 18, do Loteamento denominado "Jardim São Carlos", na Cidade e Comarca de Bebedouro, Estado de São Paulo, que mede 10,00 metros com frente para a Rua José Jorge Gonçalves; 10,00 metros aos fundos confrontando com o lote 17; 25,00 metros à direita de quem da Rua olham para o imóvel confrontando com o lote 25; 25,00 metros à esquerda confrontando com o lote 27, todos da mesma quadra; encerrando uma área de 250,00 metros quadrados. Imóvel cadastrado na Prefeitura Municipal de Bebedouro sob o nº. 043.094.092-00 e Matrícula nº.28.799 registrada no Registro de Imóveis de Bebedouro/SP.

CXVII - Um terreno, correspondente ao lote nº. 27, da Quadra 18, do Loteamento denominado "Jardim São Carlos", na Cidade e Comarca de Bebedouro, Estado de São Paulo, que mede 10,00 metros com frente para a Rua José Jorge Gonçalves; 10,00 metros aos fundos confrontando com o lote 16; 25,00 metros à direita de quem da Rua olham para o imóvel confrontando com o lote 26; 25,00 metros à esquerda confrontando com o lote 28, todos da mesma quadra; encerrando uma área de 250,00 metros quadrados. Imóvel cadastrado na Prefeitura Municipal de Bebedouro sob o nº. 043.094.102-00 e Matrícula nº.28.800 registrada no Registro de Imóveis de Bebedouro/SP.

CXVIII - Um terreno, correspondente ao lote nº. 28, da Quadra 18, do Loteamento denominado "Jardim São Carlos", na Cidade e Comarca de

"Deus Seja Louvado"





PREFEITURA MUNICIPAL DE BEBEDOURO

Estado de São Paulo

ADMINISTRAÇÃO 2009/2012

Bebedouro, Estado de São Paulo, que mede 10,00 metros com frente para a Rua José Jorge Gonçalves; 10,00 metros aos fundos confrontando com o lote 15; 25,00 metros à direita de quem da Rua olham para o imóvel confrontando com o lote 27; 25,00 metros à esquerda confrontando com o lote 29, todos da mesma quadra; encerrando uma área de 250,00 metros quadrados. Imóvel cadastrado na Prefeitura Municipal de Bebedouro sob o n°. 043.094.112-00 e Matrícula n°.28.801 registrada no Registro de Imóveis de Bebedouro/SP.


CXIX - Um terreno, correspondente ao lote n°. 29, da Quadra 18, do Loteamento denominado "Jardim São Carlos", na Cidade e Comarca de Bebedouro, Estado de São Paulo, que mede 10,00 metros com frente para a Rua José Jorge Gonçalves; 10,00 metros aos fundos confrontando com o lote 14; 25,00 metros à direita de quem da Rua olham para o imóvel confrontando com o lote 28; 25,00 metros à esquerda confrontando com o lote 30, todos da mesma quadra; encerrando uma área de 250,00 metros quadrados. Imóvel cadastrado na Prefeitura Municipal de Bebedouro sob o n°. 043.094.122-00 e Matrícula n°.28.802 registrada no Registro de Imóveis de Bebedouro/SP.

CXX - Um terreno, correspondente ao lote n°. 30, da Quadra 18, do Loteamento denominado "Jardim São Carlos", na Cidade e Comarca de Bebedouro, Estado de São Paulo, que mede 10,00 metros com frente para a Rua José Jorge Gonçalves; 10,00 metros aos fundos confrontando com o lote 13; 25,00 metros à direita de quem da Rua olham para o imóvel confrontando com o lote 29; 25,00 metros à esquerda confrontando com o lote 31, todos da mesma quadra; encerrando uma área de 250,00 metros quadrados. Imóvel cadastrado na Prefeitura Municipal de Bebedouro sob o n°. 043.094.132-00 e Matrícula n°.28.803 registrada no Registro de Imóveis de Bebedouro/SP.

CXXI - Um terreno, correspondente ao lote n°. 31, da Quadra 18, do Loteamento denominado "Jardim São Carlos", na Cidade e Comarca de Bebedouro, Estado de São Paulo, que mede 10,00 metros com frente para a Rua José Jorge Gonçalves; 10,00 metros aos fundos confrontando com o lote 12; 25,00 metros à direita de quem da Rua olham para o imóvel confrontando com o lote 30; 25,00 metros à esquerda confrontando com o lote 32, todos da mesma quadra; encerrando uma área de 250,00 metros quadrados. Imóvel cadastrado na

"Deus Seja Louvado"





PREFEITURA MUNICIPAL DE BEBEDOURO

Estado de São Paulo

ADMINISTRAÇÃO 2009/2012

Prefeitura Municipal de Bebedouro sob o nº. 043.094.142-00 e Matrícula nº.28.804 registrada no Registro de Imóveis de Bebedouro/SP.


CXXII - Um terreno, correspondente ao lote nº. 32, da Quadra 18, do Loteamento denominado "Jardim São Carlos", na Cidade e Comarca de Bebedouro, Estado de São Paulo, que mede 10,00 metros com frente para a Rua José Jorge Gonçalves; 10,00 metros aos fundos confrontando com o lote 11; 25,00 metros à direita de quem da Rua olham para o imóvel confrontando com o lote 31; 25,00 metros à esquerda confrontando com o lote 33, todos da mesma quadra; encerrando uma área de 250,00 metros quadrados. Imóvel cadastrado na Prefeitura Municipal de Bebedouro sob o nº. 043.094.152-00 e Matrícula nº.28.805 registrada no Registro de Imóveis de Bebedouro/SP.

CXXIII - Um terreno, correspondente ao lote nº. 33, da Quadra 18, do Loteamento denominado "Jardim São Carlos", na Cidade e Comarca de Bebedouro, Estado de São Paulo, que mede 10,00 metros com frente para a Rua José Jorge Gonçalves; 10,00 metros aos fundos confrontando com o lote 10; 25,00 metros à direita de quem da Rua olham para o imóvel confrontando com o lote 32; 25,00 metros à esquerda confrontando com o lote 34, todos da mesma quadra; encerrando uma área de 250,00 metros quadrados. Imóvel cadastrado na Prefeitura Municipal de Bebedouro sob o nº. 043.094.162-00 e Matrícula nº.28.806 registrada no Registro de Imóveis de Bebedouro/SP.

CXXIV - Um terreno, correspondente ao lote nº. 34, da Quadra 18, do Loteamento denominado "Jardim São Carlos", na Cidade e Comarca de Bebedouro, Estado de São Paulo, que mede 10,00 metros com frente para a Rua José Jorge Gonçalves; 10,00 metros aos fundos confrontando com o lote 09; 25,00 metros à direita de quem da Rua olham para o imóvel confrontando com o lote 33; 25,00 metros à esquerda confrontando com o lote 35, todos da mesma quadra; encerrando uma área de 250,00 metros quadrados. Imóvel cadastrado na Prefeitura Municipal de Bebedouro sob o nº. 043.094.172-00 e Matrícula nº.28.807 registrada no Registro de Imóveis de Bebedouro/SP.

CXXV - Um terreno, correspondente ao lote nº. 35, da Quadra 18, do Loteamento denominado "Jardim São Carlos", na Cidade e Comarca de





PREFEITURA MUNICIPAL DE BEBEDOURO

Estado de São Paulo

ADMINISTRAÇÃO 2009/2012

Bebedouro, Estado de São Paulo, que mede 10,00 metros com frente para a Rua José Jorge Gonçalves; 10,00 metros aos fundos confrontando com o lote 08; 25,00 metros à direita de quem da Rua olham para o imóvel confrontando com o lote 34; 25,00 metros à esquerda confrontando com o lote 36, todos da mesma quadra; encerrando uma área de 250,00 metros quadrados. Imóvel cadastrado na Prefeitura Municipal de Bebedouro sob o nº. 043.094.182-00 e Matrícula nº.28.808 registrada no Registro de Imóveis de Bebedouro/SP.

CXXVI - Um terreno, correspondente ao lote nº. 36, da Quadra 18, do Loteamento denominado "Jardim São Carlos", na Cidade e Comarca de Bebedouro, Estado de São Paulo, que mede 10,00 metros com frente para a Rua José Jorge Gonçalves; 10,00 metros aos fundos confrontando com o lote 07; 25,00 metros à direita de quem da Rua olham para o imóvel confrontando com o lote 35; 25,00 metros à esquerda confrontando com o lote 37, todos da mesma quadra; encerrando uma área de 250,00 metros quadrados. Imóvel cadastrado na Prefeitura Municipal de Bebedouro sob o nº. 043.094.192-00 e Matrícula nº.28.809 registrada no Registro de Imóveis de Bebedouro/SP.

CXXVII - Um terreno, correspondente ao lote nº. 37, da Quadra 18, do Loteamento denominado "Jardim São Carlos", na Cidade e Comarca de Bebedouro, Estado de São Paulo, que mede 10,00 metros com frente para a Rua José Jorge Gonçalves; 10,00 metros aos fundos confrontando com o lote 06; 25,00 metros à direita de quem da Rua olham para o imóvel confrontando com o lote 36; 25,00 metros à esquerda confrontando com o lote 38, todos da mesma quadra; encerrando uma área de 250,00 metros quadrados. Imóvel cadastrado na Prefeitura Municipal de Bebedouro sob o nº. 043.094.202-00 e Matrícula nº.28.810 registrada no Registro de Imóveis de Bebedouro/SP.

CXXVIII - Um terreno, correspondente ao lote nº. 38, da Quadra 18, do Loteamento denominado "Jardim São Carlos", na Cidade e Comarca de Bebedouro, Estado de São Paulo, que mede 10,00 metros com frente para a Rua José Jorge Gonçalves; 10,00 metros aos fundos confrontando com o lote 05; 25,00 metros à direita de quem da Rua olham para o imóvel confrontando com o lote 37; 25,00 metros à esquerda confrontando com o lote 39, todos da mesma quadra; encerrando uma área de 250,00 metros quadrados. Imóvel cadastrado na



PREFEITURA MUNICIPAL DE BEBEDOURO

Estado de São Paulo

ADMINISTRAÇÃO 2009/2012


Prefeitura Municipal de Bebedouro sob o nº. 043.094.212-00 e Matrícula nº.28.811 registrada no Registro de Imóveis de Bebedouro/SP.

CXXIX - Um terreno, correspondente ao lote nº. 39, da Quadra 18, do Loteamento denominado "Jardim São Carlos", na Cidade e Comarca de Bebedouro, Estado de São Paulo, que mede 10,00 metros com frente para a Rua José Jorge Gonçalves; 10,00 metros aos fundos confrontando com o lote 04; 25,00 metros à direita de quem da Rua olham para o imóvel confrontando com o lote 38; 25,00 metros à esquerda confrontando com o lote 40, todos da mesma quadra; encerrando uma área de 250,00 metros quadrados. Imóvel cadastrado na Prefeitura Municipal de Bebedouro sob o nº. 043.094.222-00 e Matrícula nº.28.812 registrada no Registro de Imóveis de Bebedouro/SP.

CXXX - Um terreno, correspondente ao lote nº. 40, da Quadra 18, do Loteamento denominado "Jardim São Carlos", na Cidade e Comarca de Bebedouro, Estado de São Paulo, que mede 10,00 metros com frente para a Rua José Jorge Gonçalves; 10,00 metros aos fundos confrontando com o lote 03; 25,00 metros à direita de quem da Rua olham para o imóvel confrontando com o lote 39; 25,00 metros à esquerda confrontando com os lotes 41 e 42, todos da mesma quadra; encerrando uma área de 250,00 metros quadrados. Imóvel cadastrado na Prefeitura Municipal de Bebedouro sob o nº. 043.094.232-00 e Matrícula nº.28.813 registrada no Registro de Imóveis de Bebedouro/SP.

CXXXI - Um terreno, irregular em esquina, correspondente ao lote nº. 41, da Quadra 18, do Loteamento denominado "Jardim São Carlos", na Cidade e Comarca de Bebedouro, Estado de São Paulo, medindo 4,00 metros de frente para a Rua José Janota; 13,00 metros aos fundos confrontando com o lote 40; 12,00 metros à direita de quem da Rua olham para o imóvel confrontando com a Rua José Jorge Gonçalves; 14,14 metros em curva de concordância entre a Rua José Jorge Gonçalves e a Rua José Janota; 21,00 metros à esquerda confrontando com o lote 42; todos da mesma quadra; encerrando uma área de 255,62 metros quadrados. Imóvel cadastrado na Prefeitura Municipal de Bebedouro sob o nº. 043.094.242-00 e Matrícula nº.28.814 registrada no Registro de Imóveis de Bebedouro/SP.





PREFEITURA MUNICIPAL DE BEBEDOURO

Estado de São Paulo

ADMINISTRAÇÃO 2009/2012


CXXXII - Um terreno, correspondente ao lote nº. 42, da Quadra 18, do Loteamento denominado "Jardim São Carlos", na Cidade e Comarca de Bebedouro, Estado de São Paulo, que mede 12,00 metros com frente para a Rua José Janota; 12,00 metros aos fundos confrontando com o lote 40; 21,00 metros à direita de quem da Rua olham para o imóvel confrontando com o lote 41; 21,00 metros à esquerda confrontando com o lote 01, todos da mesma quadra; encerrando uma área de 252,00 metros quadrados. Imóvel cadastrado na Prefeitura Municipal de Bebedouro sob o nº. 043.094.276-00 e Matrícula nº.28.815 registrada no Registro de Imóveis de Bebedouro/SP.

CXXXIII - Um terreno, correspondente ao lote nº. 01, da Quadra 19, do Loteamento denominado "Jardim São Carlos", na Cidade e Comarca de Bebedouro, Estado de São Paulo, que mede 12,00 metros com frente para a Rua José Janota; 12,00 metros aos fundos confrontando com o lote 03; 21,00 metros à direita de quem da Rua olham para o imóvel confrontando com o lote 42; 21,00 metros à esquerda confrontando com o lote 02, todos da mesma quadra; encerrando uma área de 252,00 metros quadrados. Imóvel cadastrado na Prefeitura Municipal de Bebedouro sob o nº. 042.094.288-00 e Matrícula nº.28.816 registrada no Registro de Imóveis de Bebedouro/SP.

CXXXIV - Um terreno, irregular de esquina, correspondente ao lote nº. 02, da Quadra 19, do Loteamento denominado "Jardim São Carlos", na Cidade e Comarca de Bebedouro, Estado de São Paulo, medindo 4,00 metros de frente para a Rua José Janota; 13,00 metros aos fundos confrontando com o lote 03; 21,00 metros à direita de quem da Rua olham para o imóvel confrontando com o lote 01; 12,00 metros à esquerda confrontando com a Rua José Jorge Gonçalves; 14,14 metros em curva de concordância entre e a Rua José Janota e a Rua José Jorge Gonçalves; todos da mesma quadra; encerrando uma área de 255,62 metros quadrados. Imóvel cadastrado na Prefeitura Municipal de Bebedouro sob o nº. 042.094.300-00 e Matrícula nº.28.817 registrada no Registro de Imóveis de Bebedouro/SP.

CXXXV - Um terreno, correspondente ao lote nº. 03, da Quadra 19, do Loteamento denominado "Jardim São Carlos", na Cidade e Comarca de Bebedouro, Estado de São Paulo, que mede 10,00 metros com frente para a Rua





PREFEITURA MUNICIPAL DE BEBEDOURO

Estado de São Paulo


ADMINISTRAÇÃO 2009/2012

José Jorge Gonçalves; 10,00 metros aos fundos confrontando com o lote 40; 25,00 metros à direita de quem da Rua olham para o imóvel confrontando com os lotes 01 e 02; 25,00 metros à esquerda confrontando com o lote 04, todos da mesma quadra; encerrando uma área de 250,00 metros quadrados. Imóvel cadastrado na Prefeitura Municipal de Bebedouro sob o nº. 042.094.334-00 e Matrícula nº.28.818 registrada no Registro de Imóveis de Bebedouro/SP.

CXXXVI - Um terreno, correspondente ao lote nº. 04, da Quadra 19, do Loteamento denominado "Jardim São Carlos", na Cidade e Comarca de Bebedouro, Estado de São Paulo, que mede 10,00 metros com frente para a Rua José Jorge Gonçalves; 10,00 metros aos fundos confrontando com o lote 39; 25,00 metros à direita de quem da Rua olham para o imóvel confrontando com o lote 03; 25,00 metros à esquerda confrontando com o lote 05, todos da mesma quadra; encerrando uma área de 250,00 metros quadrados. Imóvel cadastrado na Prefeitura Municipal de Bebedouro sob o nº. 042.094.344-00 e Matrícula nº.28.819 registrada no Registro de Imóveis de Bebedouro/SP.

CXXXVII - Um terreno, correspondente ao lote nº. 05, da Quadra 19, do Loteamento denominado "Jardim São Carlos", na Cidade e Comarca de Bebedouro, Estado de São Paulo, que mede 10,00 metros com frente para a Rua José Jorge Gonçalves; 10,00 metros aos fundos confrontando com o lote 38; 25,00 metros à direita de quem da Rua olham para o imóvel confrontando com o lote 04; 25,00 metros à esquerda confrontando com o lote 06, todos da mesma quadra; encerrando uma área de 250,00 metros quadrados. Imóvel cadastrado na Prefeitura Municipal de Bebedouro sob o nº. 042.094.354-00 e Matrícula nº.28.820 registrada no Registro de Imóveis de Bebedouro/SP.

CXXXVIII - Um terreno, correspondente ao lote nº. 06, da Quadra 19, do Loteamento denominado "Jardim São Carlos", na Cidade e Comarca de Bebedouro, Estado de São Paulo, que mede 10,00 metros com frente para a Rua José Jorge Gonçalves; 10,00 metros aos fundos confrontando com o lote 37; 25,00 metros à direita de quem da Rua olham para o imóvel confrontando com o lote 05; 25,00 metros à esquerda confrontando com o lote 07, todos da mesma quadra; encerrando uma área de 250,00 metros quadrados. Imóvel cadastrado na



PREFEITURA MUNICIPAL DE BEBEDOURO

Estado de São Paulo

ADMINISTRAÇÃO 2009/2012

Prefeitura Municipal de Bebedouro sob o nº. 042.094.364-00 e Matrícula nº.28.821 registrada no Registro de Imóveis de Bebedouro/SP.

CXXXIX - Um terreno, correspondente ao lote nº. 07, da Quadra 19, do Loteamento denominado "Jardim São Carlos", na Cidade e Comarca de Bebedouro, Estado de São Paulo, que mede 10,00 metros com frente para a Rua José Jorge Gonçalves; 10,00 metros aos fundos confrontando com o lote 36; 25,00 metros à direita de quem da Rua olham para o imóvel confrontando com o lote 06; 25,00 metros à esquerda confrontando com o lote 08, todos da mesma quadra; encerrando uma área de 250,00 metros quadrados. Imóvel cadastrado na Prefeitura Municipal de Bebedouro sob o nº. 042.094.374-00 e Matrícula nº.28.822 registrada no Registro de Imóveis de Bebedouro/SP.

CXL - Um terreno, correspondente ao lote nº. 08, da Quadra 19, do Loteamento denominado "Jardim São Carlos", na Cidade e Comarca de Bebedouro, Estado de São Paulo, que mede 10,00 metros com frente para a Rua José Jorge Gonçalves; 10,00 metros aos fundos confrontando com o lote 35; 25,00 metros à direita de quem da Rua olham para o imóvel confrontando com o lote 07; 25,00 metros à esquerda confrontando com o lote 09, todos da mesma quadra; encerrando uma área de 250,00 metros quadrados. Imóvel cadastrado na Prefeitura Municipal de Bebedouro sob o nº. 042.094.384-00 e Matrícula nº.28.823 registrada no Registro de Imóveis de Bebedouro/SP.

CXLI - Um terreno, correspondente ao lote nº. 09, da Quadra 19, do Loteamento denominado "Jardim São Carlos", na Cidade e Comarca de Bebedouro, Estado de São Paulo, que mede 10,00 metros com frente para a Rua José Jorge Gonçalves; 10,00 metros aos fundos confrontando com o lote 34; 25,00 metros à direita de quem da Rua olham para o imóvel confrontando com o lote 08; 25,00 metros à esquerda confrontando com o lote 10, todos da mesma quadra; encerrando uma área de 250,00 metros quadrados. Imóvel cadastrado na Prefeitura Municipal de Bebedouro sob o nº. 042.094.394-00 e Matrícula nº.28.824 registrada no Registro de Imóveis de Bebedouro/SP.

CXLII - Um terreno, correspondente ao lote nº. 10, da Quadra 19, do Loteamento denominado "Jardim São Carlos", na Cidade e Comarca de





PREFEITURA MUNICIPAL DE BEBEDOURO

Estado de São Paulo


ADMINISTRAÇÃO 2009/2012

Bebedouro, Estado de São Paulo, que mede 10,00 metros com frente para a Rua José Jorge Gonçalves; 10,00 metros aos fundos confrontando com o lote 33; 25,00 metros à direita de quem da Rua olham para o imóvel confrontando com o lote 09; 25,00 metros à esquerda confrontando com o lote 11, todos da mesma quadra; encerrando uma área de 250,00 metros quadrados. Imóvel cadastrado na Prefeitura Municipal de Bebedouro sob o nº. 042.094.404-00 e Matrícula nº.28.825 registrada no Registro de Imóveis de Bebedouro/SP.

CXLIII - Um terreno, correspondente ao lote nº. 11, da Quadra 19, do Loteamento denominado "Jardim São Carlos", na Cidade e Comarca de Bebedouro, Estado de São Paulo, que mede 10,00 metros com frente para a Rua José Jorge Gonçalves; 10,00 metros aos fundos confrontando com o lote 32; 25,00 metros à direita de quem da Rua olham para o imóvel confrontando com o lote 10; 25,00 metros à esquerda confrontando com o lote 12, todos da mesma quadra; encerrando uma área de 250,00 metros quadrados. Imóvel cadastrado na Prefeitura Municipal de Bebedouro sob o nº. 042.094.144-00 e Matrícula nº.28.826 registrada no Registro de Imóveis de Bebedouro/SP.

CXLIV - Um terreno, correspondente ao lote nº. 12, da Quadra 19, do Loteamento denominado "Jardim São Carlos", na Cidade e Comarca de Bebedouro, Estado de São Paulo, que mede 10,00 metros com frente para a Rua José Jorge Gonçalves; 10,00 metros aos fundos confrontando com o lote 31; 25,00 metros à direita de quem da Rua olham para o imóvel confrontando com o lote 11; 25,00 metros à esquerda confrontando com o lote 13, todos da mesma quadra; encerrando uma área de 250,00 metros quadrados. Imóvel cadastrado na Prefeitura Municipal de Bebedouro sob o nº. 042.094.424-00 e Matrícula nº.28.827 registrada no Registro de Imóveis de Bebedouro/SP.

CXLV - Um terreno, correspondente ao lote nº. 13, da Quadra 19, do Loteamento denominado "Jardim São Carlos", na Cidade e Comarca de Bebedouro, Estado de São Paulo, que mede 10,00 metros com frente para a Rua José Jorge Gonçalves; 10,00 metros aos fundos confrontando com o lote 30; 25,00 metros à direita de quem da Rua olham para o imóvel confrontando com o lote 12; 25,00 metros à esquerda confrontando com o lote 14, todos da mesma quadra; encerrando uma área de 250,00 metros quadrados. Imóvel cadastrado na



PREFEITURA MUNICIPAL DE BEBEDOURO

Estado de São Paulo

ADMINISTRAÇÃO 2009/2012

Prefeitura Municipal de Bebedouro sob o nº. 042.094.434-00 e Matrícula nº.28.828 registrada no Registro de Imóveis de Bebedouro/SP.


CXLVI - Um terreno, correspondente ao lote nº. 14, da Quadra 19, do Loteamento denominado "Jardim São Carlos", na Cidade e Comarca de Bebedouro, Estado de São Paulo, que mede 10,00 metros com frente para a Rua José Jorge Gonçalves; 10,00 metros aos fundos confrontando com o lote 29; 25,00 metros à direita de quem da Rua olham para o imóvel confrontando com o lote 13; 25,00 metros à esquerda confrontando com o lote 15, todos da mesma quadra; encerrando uma área de 250,00 metros quadrados. Imóvel cadastrado na Prefeitura Municipal de Bebedouro sob o nº. 042.094.444-00 e Matrícula nº.28.829 registrada no Registro de Imóveis de Bebedouro/SP.

CXLVII - Um terreno, correspondente ao lote nº. 15, da Quadra 19, do Loteamento denominado "Jardim São Carlos", na Cidade e Comarca de Bebedouro, Estado de São Paulo, que mede 10,00 metros com frente para a Rua José Jorge Gonçalves; 10,00 metros aos fundos confrontando com o lote 28; 25,00 metros à direita de quem da Rua olham para o imóvel confrontando com o lote 14; 25,00 metros à esquerda confrontando com o lote 16, todos da mesma quadra; encerrando uma área de 250,00 metros quadrados. Imóvel cadastrado na Prefeitura Municipal de Bebedouro sob o nº. 042.094.454-00 e Matrícula nº.28.830 registrada no Registro de Imóveis de Bebedouro/SP.

CXLVIII - Um terreno, correspondente ao lote nº. 16, da Quadra 19, do Loteamento denominado "Jardim São Carlos", na Cidade e Comarca de Bebedouro, Estado de São Paulo, que mede 10,00 metros com frente para a Rua José Jorge Gonçalves; 10,00 metros aos fundos confrontando com o lote 27; 25,00 metros à direita de quem da Rua olham para o imóvel confrontando com o lote 15; 25,00 metros à esquerda confrontando com o lote 17, todos da mesma quadra; encerrando uma área de 250,00 metros quadrados. Imóvel cadastrado na Prefeitura Municipal de Bebedouro sob o nº. 042.094.464-00 e Matrícula nº.28.831 registrada no Registro de Imóveis de Bebedouro/SP.

CXLIX - Um terreno, correspondente ao lote nº. 17, da Quadra 19, do Loteamento denominado "Jardim São Carlos", na Cidade e Comarca de





PREFEITURA MUNICIPAL DE BEBEDOURO

Estado de São Paulo


ADMINISTRAÇÃO 2009/2012

Bebedouro, Estado de São Paulo, que mede 10,00 metros com frente para a Rua José Jorge Gonçalves; 10,00 metros aos fundos confrontando com o lote 26; 25,00 metros à direita de quem da Rua olham para o imóvel confrontando com o lote 16; 25,00 metros à esquerda confrontando com o lote 18, todos da mesma quadra; encerrando uma área de 250,00 metros quadrados. Imóvel cadastrado na Prefeitura Municipal de Bebedouro sob o nº. 042.094.474-00 e Matrícula nº.28.832 registrada no Registro de Imóveis de Bebedouro/SP.

CL - Um terreno, correspondente ao lote nº. 18, da Quadra 19, do Loteamento denominado "Jardim São Carlos", na Cidade e Comarca de Bebedouro, Estado de São Paulo, que mede 10,00 metros com frente para a Rua José Jorge Gonçalves; 10,00 metros aos fundos confrontando com o lote 25; 25,00 metros à direita de quem da Rua olham para o imóvel confrontando com o lote 17; 25,00 metros à esquerda confrontando com o lote 19, todos da mesma quadra; encerrando uma área de 250,00 metros quadrados. Imóvel cadastrado na Prefeitura Municipal de Bebedouro sob o nº. 042.094.484-00 e Matrícula nº.28.833 registrada no Registro de Imóveis de Bebedouro/SP.

CLI - Um terreno, correspondente ao lote nº. 19, da Quadra 19, do Loteamento denominado "Jardim São Carlos", na Cidade e Comarca de Bebedouro, Estado de São Paulo, que mede 10,00 metros com frente para a Rua José Jorge Gonçalves; 10,00 metros aos fundos confrontando com o lote 24; 25,00 metros à direita de quem da Rua olham para o imóvel confrontando com o lote 18; 25,00 metros à esquerda confrontando com os lotes 20 e 21, todos da mesma quadra; encerrando uma área de 250,00 metros quadrados. Imóvel cadastrado na Prefeitura Municipal de Bebedouro sob o nº. 042.094.494-00 e Matrícula nº.28.834 registrada no Registro de Imóveis de Bebedouro/SP.

CLII - Um terreno, irregular de esquina, correspondente ao lote nº. 20, da Quadra 19, do Loteamento denominado "Jardim São Carlos", na Cidade e Comarca de Bebedouro, Estado de São Paulo, medindo 4,00 metros de frente para a Rua Joaquim Ferreira da Silva; 13,00 metros aos fundos confrontando com o lote 19; 12,00 metros à direita de quem da Rua olham para o imóvel confrontando com a Rua 18; 14,14 metros em curva de concordância entre e a Rua Joaquim Ferreira da Silva e a Rua José Jorge Gonçalves; 21,00 metros à



PREFEITURA MUNICIPAL DE BEBEDOURO

Estado de São Paulo


ADMINISTRAÇÃO 2009/2012

esquerda confrontando com o lote 21, todos da mesma quadra; encerrando uma área de 255,62 metros quadrados. Imóvel cadastrado na Prefeitura Municipal de Bebedouro sob o nº. 042.094.001-00 e Matrícula nº.28.835 registrada no Registro de Imóveis de Bebedouro/SP.

CLIII - Um terreno, correspondente ao lote nº. 21, da Quadra 19, do Loteamento denominado "Jardim São Carlos", na Cidade e Comarca de Bebedouro, Estado de São Paulo, que mede 12,00 metros com frente para a Rua Joaquim Ferreira da Silva; 12,00 metros aos fundos confrontando com o lote 19; 21,00 metros à direita de quem da Rua olham para o imóvel confrontando com o lote 20; 21,00 metros à esquerda confrontando com o lote 22, todos da mesma quadra; encerrando uma área de 252,00 metros quadrados. Imóvel cadastrado na Prefeitura Municipal de Bebedouro sob o nº. 042.094.014-00 e Matrícula nº.28.836 registrada no Registro de Imóveis de Bebedouro/SP.

CLIV - Um terreno, correspondente ao lote nº. 22, da Quadra 19, do Loteamento denominado "Jardim São Carlos", na Cidade e Comarca de Bebedouro, Estado de São Paulo, que mede 12,00 metros com frente para a Rua Joaquim Ferreira da Silva; 12,00 metros aos fundos confrontando com o lote 24; 21,00 metros à direita de quem da Rua olham para o imóvel confrontando com o lote 21; 21,00 metros à esquerda confrontando com o lote 23, todos da mesma quadra; encerrando uma área de 252,00 metros quadrados. Imóvel cadastrado na Prefeitura Municipal de Bebedouro sob o nº. 042.094.026-00 e Matrícula nº.28.837 registrada no Registro de Imóveis de Bebedouro/SP.

CLV - Um terreno, irregular em esquina, correspondente ao lote nº. 23, da Quadra 19, do Loteamento denominado "Jardim São Carlos", na Cidade e Comarca de Bebedouro, Estado de São Paulo, medindo 4,00 metros de frente para a Rua Joaquim Ferreira da Silva; 13,00 metros aos fundos confrontando com o lote 24; 21,00 metros à direita de quem da Rua olham para o imóvel confrontando com o lote 22; 12,00 metros à esquerda confrontando com a Rua Luís Pignanelli; 14,14 metros em curva de concordância entre a Rua Joaquim Ferreira da Silva e a Rua Domingues Pitelli, todos da mesma quadra; encerrando uma área de 255,62 metros quadrados. Imóvel cadastrado na Prefeitura



PREFEITURA MUNICIPAL DE BEBEDOURO

Estado de São Paulo

ADMINISTRAÇÃO 2009/2012

Municipal de Bebedouro sob o nº. 042.094.038-00 e Matrícula nº.28.838 registrada no Registro de Imóveis de Bebedouro/SP.

CLVI - Um terreno, correspondente ao lote nº. 24, da Quadra 19, do Loteamento denominado "Jardim São Carlos", na Cidade e Comarca de Bebedouro, Estado de São Paulo, que mede 10,00 metros com frente para a Rua Luís Pignanelli; 10,00 metros aos fundos confrontando com o lote 19; 25,00 metros à direita de quem da Rua olham para o imóvel confrontando com os lotes 22 e 23; 25,00 metros à esquerda confrontando com o lote 25, todos da mesma quadra; encerrando uma área de 250,00 metros quadrados. Imóvel cadastrado na Prefeitura Municipal de Bebedouro sob o nº. 042.094.072-00 e Matrícula nº.28.839 registrada no Registro de Imóveis de Bebedouro/SP.


CLVII - Um terreno, correspondente ao lote nº. 25, da Quadra 19, do Loteamento denominado "Jardim São Carlos", na Cidade e Comarca de Bebedouro, Estado de São Paulo, que mede 10,00 metros com frente para a Rua Luís Pignanelli; 10,00 metros aos fundos confrontando com o lote 18; 25,00 metros à direita de quem da Rua olham para o imóvel confrontando com o lote 24; 25,00 metros à esquerda confrontando com o lote 26, todos da mesma quadra; encerrando uma área de 250,00 metros quadrados. Imóvel cadastrado na Prefeitura Municipal de Bebedouro sob o nº. 042.094.082-00 e Matrícula nº.28.840 registrada no Registro de Imóveis de Bebedouro/SP.

CLVIII - Um terreno, correspondente ao lote nº. 26, da Quadra 19, do Loteamento denominado "Jardim São Carlos", na Cidade e Comarca de Bebedouro, Estado de São Paulo, que mede 10,00 metros com frente para a Rua Luís Pignanelli; 10,00 metros aos fundos confrontando com o lote 17; 25,00 metros à direita de quem da Rua olham para o imóvel confrontando com o lote 25; 25,00 metros à esquerda confrontando com o lote 27, todos da mesma quadra; encerrando uma área de 250,00 metros quadrados. Imóvel cadastrado na Prefeitura Municipal de Bebedouro sob o nº. 042.094.092-00 e Matrícula nº.28.841 registrada no Registro de Imóveis de Bebedouro/SP.

CLIX - Um terreno, correspondente ao lote nº. 27, da Quadra 19, do Loteamento denominado "Jardim São Carlos", na Cidade e Comarca de

"Deus Seja Louvado"





PREFEITURA MUNICIPAL DE BEBEDOURO

Estado de São Paulo

ADMINISTRAÇÃO 2009/2012

Bebedouro, Estado de São Paulo, que mede 10,00 metros com frente para a Rua Luís Pignanelli; 10,00 metros aos fundos confrontando com o lote 16; 25,00 metros à direita de quem da Rua olham para o imóvel confrontando com o lote 26; 25,00 metros à esquerda confrontando com o lote 28, todos da mesma quadra; encerrando uma área de 250,00 metros quadrados. Imóvel cadastrado na Prefeitura Municipal de Bebedouro sob o nº. 042.094.102-00 e Matrícula nº.28.842 registrada no Registro de Imóveis de Bebedouro/SP.

CLX - Um terreno, correspondente ao lote nº. 28, da Quadra 19, do Loteamento denominado "Jardim São Carlos", na Cidade e Comarca de Bebedouro, Estado de São Paulo, que mede 10,00 metros com frente para a Rua Luís Pignanelli; 10,00 metros aos fundos confrontando com o lote 15; 25,00 metros à direita de quem da Rua olham para o imóvel confrontando com o lote 27; 25,00 metros à esquerda confrontando com o lote 29, todos da mesma quadra; encerrando uma área de 250,00 metros quadrados. Imóvel cadastrado na Prefeitura Municipal de Bebedouro sob o nº. 042.094.112-00 e Matrícula nº.28.843 registrada no Registro de Imóveis de Bebedouro/SP.

CLXI - Um terreno, correspondente ao lote nº. 29, da Quadra 19, do Loteamento denominado "Jardim São Carlos", na Cidade e Comarca de Bebedouro, Estado de São Paulo, que mede 10,00 metros com frente para a Rua Luís Pignanelli; 10,00 metros aos fundos confrontando com o lote 14; 25,00 metros à direita de quem da Rua olham para o imóvel confrontando com o lote 28; 25,00 metros à esquerda confrontando com o lote 30, todos da mesma quadra; encerrando uma área de 250,00 metros quadrados. Imóvel cadastrado na Prefeitura Municipal de Bebedouro sob o nº. 042.094.122-00 e Matrícula nº.28.844 registrada no Registro de Imóveis de Bebedouro/SP.

CLXII - Um terreno, correspondente ao lote nº. 30, da Quadra 19, do Loteamento denominado "Jardim São Carlos", na Cidade e Comarca de Bebedouro, Estado de São Paulo, que mede 10,00 metros com frente para a Rua Luís Pignanelli; 10,00 metros aos fundos confrontando com o lote 13; 25,00 metros à direita de quem da Rua olham para o imóvel confrontando com o lote 29; 25,00 metros à esquerda confrontando com o lote 31, todos da mesma quadra; encerrando uma área de 250,00 metros quadrados. Imóvel cadastrado na



PREFEITURA MUNICIPAL DE BEBEDOURO

Estado de São Paulo

ADMINISTRAÇÃO 2009/2012

Prefeitura Municipal de Bebedouro sob o nº. 042.094.132-00 e Matrícula nº.28.845 registrada no Registro de Imóveis de Bebedouro/SP.


CLXIII - Um terreno, correspondente ao lote nº. 31, da Quadra 19, do Loteamento denominado "Jardim São Carlos", na Cidade e Comarca de Bebedouro, Estado de São Paulo, que mede 10,00 metros com frente para a Rua Luís Pignanelli; 10,00 metros aos fundos confrontando com o lote 12; 25,00 metros à direita de quem da Rua olham para o imóvel confrontando com o lote 30; 25,00 metros à esquerda confrontando com o lote 32, todos da mesma quadra; encerrando uma área de 250,00 metros quadrados. Imóvel cadastrado na Prefeitura Municipal de Bebedouro sob o nº. 042.094.142-00 e Matrícula nº.28.846 registrada no Registro de Imóveis de Bebedouro/SP.

CLXIV - Um terreno, correspondente ao lote nº. 32, da Quadra 19, do Loteamento denominado "Jardim São Carlos", na Cidade e Comarca de Bebedouro, Estado de São Paulo, que mede 10,00 metros com frente para a Rua Luís Pignanelli; 10,00 metros aos fundos confrontando com o lote 11; 25,00 metros à direita de quem da Rua olham para o imóvel confrontando com o lote 31; 25,00 metros à esquerda confrontando com o lote 33, todos da mesma quadra; encerrando uma área de 250,00 metros quadrados. Imóvel cadastrado na Prefeitura Municipal de Bebedouro sob o nº. 042.094.152-00 e Matrícula nº.28.847 registrada no Registro de Imóveis de Bebedouro/SP.

CLXV - Um terreno, correspondente ao lote nº. 33, da Quadra 19, do Loteamento denominado "Jardim São Carlos", na Cidade e Comarca de Bebedouro, Estado de São Paulo, que mede 10,00 metros com frente para a Rua Luís Pignanelli; 10,00 metros aos fundos confrontando com o lote 10; 25,00 metros à direita de quem da Rua olham para o imóvel confrontando com o lote 32; 25,00 metros à esquerda confrontando com o lote 34, todos da mesma quadra; encerrando uma área de 250,00 metros quadrados. Imóvel cadastrado na Prefeitura Municipal de Bebedouro sob o nº. 042.094.162-00 e Matrícula nº.28.848 registrada no Registro de Imóveis de Bebedouro/SP.

CLXVI - Um terreno, correspondente ao lote nº. 34, da Quadra 19, do Loteamento denominado "Jardim São Carlos", na Cidade e Comarca de





PREFEITURA MUNICIPAL DE BEBEDOURO

Estado de São Paulo


ADMINISTRAÇÃO 2009/2012

Bebedouro, Estado de São Paulo, que mede 10,00 metros com frente para a Rua Luís Pignanelli; 10,00 metros aos fundos confrontando com o lote 09; 25,00 metros à direita de quem da Rua olham para o imóvel confrontando com o lote 33; 25,00 metros à esquerda confrontando com o lote 35, todos da mesma quadra; encerrando uma área de 250,00 metros quadrados. Imóvel cadastrado na Prefeitura Municipal de Bebedouro sob o nº. 042.094.172-00 e Matrícula nº.28.849 registrada no Registro de Imóveis de Bebedouro/SP.

CLXVII - Um terreno, correspondente ao lote nº. 35, da Quadra 19, do Loteamento denominado "Jardim São Carlos", na Cidade e Comarca de Bebedouro, Estado de São Paulo, que mede 10,00 metros com frente para a Rua Luís Pignanelli; 10,00 metros aos fundos confrontando com o lote 08; 25,00 metros à direita de quem da Rua olham para o imóvel confrontando com o lote 34; 25,00 metros à esquerda confrontando com o lote 36, todos da mesma quadra; encerrando uma área de 250,00 metros quadrados. Imóvel cadastrado na Prefeitura Municipal de Bebedouro sob o nº. 042.094.182-00 e Matrícula nº.28.850 registrada no Registro de Imóveis de Bebedouro/SP.

CLXVIII - Um terreno, correspondente ao lote nº. 36, da Quadra 19, do Loteamento denominado "Jardim São Carlos", na Cidade e Comarca de Bebedouro, Estado de São Paulo, que mede 10,00 metros com frente para a Rua Luís Pignanelli; 10,00 metros aos fundos confrontando com o lote 07; 25,00 metros à direita de quem da Rua olham para o imóvel confrontando com o lote 35; 25,00 metros à esquerda confrontando com o lote 37, todos da mesma quadra; encerrando uma área de 250,00 metros quadrados. Imóvel cadastrado na Prefeitura Municipal de Bebedouro sob o nº. 042.094.192-00 e Matrícula nº.28.851 registrada no Registro de Imóveis de Bebedouro/SP.

CLXIX - Um terreno, correspondente ao lote nº. 37, da Quadra 19, do Loteamento denominado "Jardim São Carlos", na Cidade e Comarca de Bebedouro, Estado de São Paulo, que mede 10,00 metros com frente para a Rua Luís Pignanelli; 10,00 metros aos fundos confrontando com o lote 06; 25,00 metros à direita de quem da Rua olham para o imóvel confrontando com o lote 36; 25,00 metros à esquerda confrontando com o lote 38, todos da mesma quadra; encerrando uma área de 250,00 metros quadrados. Imóvel cadastrado na



PREFEITURA MUNICIPAL DE BEBEDOURO

Estado de São Paulo

ADMINISTRAÇÃO 2009/2012

Prefeitura Municipal de Bebedouro sob o nº. 042.094.202-00 e Matrícula nº.28.852 registrada no Registro de Imóveis de Bebedouro/SP.

CLXX - Um terreno, correspondente ao lote nº. 38, da Quadra 19, do Loteamento denominado "Jardim São Carlos", na Cidade e Comarca de Bebedouro, Estado de São Paulo, que mede 10,00 metros com frente para a Rua Luís Pignanelli; 10,00 metros aos fundos confrontando com o lote 05; 25,00 metros à direita de quem da Rua olham para o imóvel confrontando com o lote 37; 25,00 metros à esquerda confrontando com o lote 39, todos da mesma quadra; encerrando uma área de 250,00 metros quadrados. Imóvel cadastrado na Prefeitura Municipal de Bebedouro sob o nº. 042.094.212-00 e Matrícula nº.28.853 registrada no Registro de Imóveis de Bebedouro/SP.

CLXXI - Um terreno, correspondente ao lote nº. 39, da Quadra 19, do Loteamento denominado "Jardim São Carlos", na Cidade e Comarca de Bebedouro, Estado de São Paulo, que mede 10,00 metros com frente para a Rua Luís Pignanelli; 10,00 metros aos fundos confrontando com o lote 04; 25,00 metros à direita de quem da Rua olham para o imóvel confrontando com o lote 38; 25,00 metros à esquerda confrontando com o lote 40, todos da mesma quadra; encerrando uma área de 250,00 metros quadrados. Imóvel cadastrado na Prefeitura Municipal de Bebedouro sob o nº. 042.094.222-00 e Matrícula nº.28.854 registrada no Registro de Imóveis de Bebedouro/SP.

CLXXII - Um terreno, correspondente ao lote nº. 40, da Quadra 19, do Loteamento denominado "Jardim São Carlos", na Cidade e Comarca de Bebedouro, Estado de São Paulo, que mede 10,00 metros com frente para a Rua Luís Pignanelli; 10,00 metros aos fundos confrontando com o lote 03; 25,00 metros à direita de quem da Rua olham para o imóvel confrontando com o lote 39; 25,00 metros à esquerda confrontando com os lotes 41 e 42, todos da mesma quadra; encerrando uma área de 250,00 metros quadrados. Imóvel cadastrado na Prefeitura Municipal de Bebedouro sob o nº. 042.094.232-00 e Matrícula nº.28.855 registrada no Registro de Imóveis de Bebedouro/SP.

CLXXIII - Um terreno, irregular de esquina, correspondente ao lote nº. 41, da Quadra 19, do Loteamento denominado "Jardim São Carlos", na Cidade e

"Deus Seja Louvado"





PREFEITURA MUNICIPAL DE BEBEDOURO

Estado de São Paulo


ADMINISTRAÇÃO 2009/2012

Comarca de Bebedouro, Estado de São Paulo, medindo 4,00 metros de frente para a Rua José Janota; 13,00 metros aos fundos confrontando com o lote 40; 12,00 metros à direita de quem da Rua olham para o imóvel confrontando com a Rua Luís Pignanelli; 14,14 metros em curva de concordância entre e a Rua José Janota e a Rua Luís Pignanelli; 21,00 metros à esquerda confrontando com o lote 42, todos da mesma quadra; encerrando uma área de 255,62 metros quadrados. Imóvel cadastrado na Prefeitura Municipal de Bebedouro sob o nº. 042.094.242-00 e Matrícula nº.28.856 registrada no Registro de Imóveis de Bebedouro/SP.

CLXXIV - Um terreno, correspondente ao lote nº. 42, da Quadra 19, do Loteamento denominado "Jardim São Carlos", na Cidade e Comarca de Bebedouro, Estado de São Paulo, que mede 12,00 metros com frente para a Rua José Janota; 12,00 metros aos fundos confrontando com o lote 40; 21,00 metros à direita de quem da Rua olham para o imóvel confrontando com o lote 41; 21,00 metros à esquerda confrontando com o lote 01, todos da mesma quadra; encerrando uma área de 252,00 metros quadrados. Imóvel cadastrado na Prefeitura Municipal de Bebedouro sob o nº. 042.094.276-00 e Matrícula nº.28.857 registrada no Registro de Imóveis de Bebedouro/SP.

CLXXV - Um terreno, correspondente ao lote nº. 01, da Quadra 20, do Loteamento denominado "Jardim São Carlos", na Cidade e Comarca de Bebedouro, Estado de São Paulo, que mede 12,00 metros com frente para a Rua José Janota; 12,00 metros aos fundos confrontando com o lote 03; 21,00 metros à direita de quem da Rua olham para o imóvel confrontando com o lote 42; 21,00 metros à esquerda confrontando com o lote 02, todos da mesma quadra; encerrando uma área de 252,00 metros quadrados. Imóvel cadastrado na Prefeitura Municipal de Bebedouro sob o nº. 041.093.288-00 e Matrícula nº.28.858 registrada no Registro de Imóveis de Bebedouro/SP.

CLXXVI - Um terreno, irregular de esquina, correspondente ao lote nº. 02, da Quadra 20, do Loteamento denominado "Jardim São Carlos", na Cidade e Comarca de Bebedouro, Estado de São Paulo, medindo 4,00 metros de frente para a Rua José Janota; 13,00 metros aos fundos confrontando com o lote 03; 21,00 metros à direita de quem da Rua olham para o imóvel confrontando com o



PREFEITURA MUNICIPAL DE BEBEDOURO

Estado de São Paulo

ADMINISTRAÇÃO 2009/2012


lote 01; 12,00 metros à esquerda confrontando com a Rua Luís Pignanelli; 14,14 metros em curva de concordância entre e a Rua José Janota e a Rua Luís Pignanelli, todos da mesma quadra; encerrando uma área de 255,62 metros quadrados. Imóvel cadastrado na Prefeitura Municipal de Bebedouro sob o nº. 041.093.300-00 e Matrícula nº.28.859 registrada no Registro de Imóveis de Bebedouro/SP.

CLXXVII - Um terreno, correspondente ao lote nº. 03, da Quadra 20, do Loteamento denominado "Jardim São Carlos", na Cidade e Comarca de Bebedouro, Estado de São Paulo, que mede 10,00 metros com frente para a Rua Luís Pignanelli; 10,00 metros aos fundos confrontando com o lote 40; 25,00 metros à direita de quem da Rua olham para o imóvel confrontando com os lotes 01 e 02; 25,00 metros à esquerda confrontando com o lote 04, todos da mesma quadra; encerrando uma área de 250,00 metros quadrados. Imóvel cadastrado na Prefeitura Municipal de Bebedouro sob o nº. 041.093.334-00 e Matrícula nº.28.860 registrada no Registro de Imóveis de Bebedouro/SP.

CLXXVIII - Um terreno, correspondente ao lote nº. 04, da Quadra 20, do Loteamento denominado "Jardim São Carlos", na Cidade e Comarca de Bebedouro, Estado de São Paulo, que mede 10,00 metros com frente para a Rua Luís Pignanelli; 10,00 metros aos fundos confrontando com o lote 39; 25,00 metros à direita de quem da Rua olham para o imóvel confrontando com o lote 03; 25,00 metros à esquerda confrontando com o lote 05, todos da mesma quadra; encerrando uma área de 250,00 metros quadrados. Imóvel cadastrado na Prefeitura Municipal de Bebedouro sob o nº. 041.093.344-00 e Matrícula nº.28.861 registrada no Registro de Imóveis de Bebedouro/SP.

CLXXIX - Um terreno, correspondente ao lote nº. 05, da Quadra 20, do Loteamento denominado "Jardim São Carlos", na Cidade e Comarca de Bebedouro, Estado de São Paulo, que mede 10,00 metros com frente para a Rua Luís Pignanelli; 10,00 metros aos fundos confrontando com o lote 38; 25,00 metros à direita de quem da Rua olham para o imóvel confrontando com o lote 04; 25,00 metros à esquerda confrontando com o lote 06, todos da mesma quadra; encerrando uma área de 250,00 metros quadrados. Imóvel cadastrado na





PREFEITURA MUNICIPAL DE BEBEDOURO

Estado de São Paulo

ADMINISTRAÇÃO 2009/2012

Prefeitura Municipal de Bebedouro sob o nº. 041.093.354-00 e Matrícula nº.28.862 registrada no Registro de Imóveis de Bebedouro/SP.

CLXXX - Um terreno, correspondente ao lote nº. 06, da Quadra 20, do Loteamento denominado "Jardim São Carlos", na Cidade e Comarca de Bebedouro, Estado de São Paulo, que mede 10,00 metros com frente para a Rua Luís Pignanelli; 10,00 metros aos fundos confrontando com o lote 37; 25,00 metros à direita de quem da Rua olham para o imóvel confrontando com o lote 05; 25,00 metros à esquerda confrontando com o lote 07, todos da mesma quadra; encerrando uma área de 250,00 metros quadrados. Imóvel cadastrado na Prefeitura Municipal de Bebedouro sob o nº. 041.093.364-00 e Matrícula nº.28.863 registrada no Registro de Imóveis de Bebedouro/SP.


CLXXXI - Um terreno, correspondente ao lote nº. 07, da Quadra 20, do Loteamento denominado "Jardim São Carlos", na Cidade e Comarca de Bebedouro, Estado de São Paulo, que mede 10,00 metros com frente para a Rua Luís Pignanelli; 10,00 metros aos fundos confrontando com o lote 36; 25,00 metros à direita de quem da Rua olham para o imóvel confrontando com o lote 06; 25,00 metros à esquerda confrontando com o lote 08, todos da mesma quadra; encerrando uma área de 250,00 metros quadrados. Imóvel cadastrado na Prefeitura Municipal de Bebedouro sob o nº. 041.093.374-00 e Matrícula nº.28.864 registrada no Registro de Imóveis de Bebedouro/SP.

CLXXXII - Um terreno, correspondente ao lote nº. 08, da Quadra 20, do Loteamento denominado "Jardim São Carlos", na Cidade e Comarca de Bebedouro, Estado de São Paulo, que mede 10,00 metros com frente para a Rua Luís Pignanelli; 10,00 metros aos fundos confrontando com o lote 35; 25,00 metros à direita de quem da Rua olham para o imóvel confrontando com o lote 07; 25,00 metros à esquerda confrontando com o lote 09, todos da mesma quadra; encerrando uma área de 250,00 metros quadrados. Imóvel cadastrado na Prefeitura Municipal de Bebedouro sob o nº. 041.093.384-00 e Matrícula nº.28.865 registrada no Registro de Imóveis de Bebedouro/SP.

CLXXXIII - Um terreno, correspondente ao lote nº. 09, da Quadra 20, do Loteamento denominado "Jardim São Carlos", na Cidade e Comarca de

"Deus Seja Louvado"





PREFEITURA MUNICIPAL DE BEBEDOURO

Estado de São Paulo


ADMINISTRAÇÃO 2009/2012

Bebedouro, Estado de São Paulo, que mede 10,00 metros com frente para a Rua Luís Pignanelli; 10,00 metros aos fundos confrontando com o lote 34; 25,00 metros à direita de quem da Rua olham para o imóvel confrontando com o lote 08; 25,00 metros à esquerda confrontando com o lote 10, todos da mesma quadra; encerrando uma área de 250,00 metros quadrados. Imóvel cadastrado na Prefeitura Municipal de Bebedouro sob o nº. 041.093.394-00 e Matrícula nº.28.866 registrada no Registro de Imóveis de Bebedouro/SP.

CLXXXIV - Um terreno, correspondente ao lote nº. 10, da Quadra 20, do Loteamento denominado "Jardim São Carlos", na Cidade e Comarca de Bebedouro, Estado de São Paulo, que mede 10,00 metros com frente para a Rua Luís Pignanelli; 10,00 metros aos fundos confrontando com o lote 33; 25,00 metros à direita de quem da Rua olham para o imóvel confrontando com o lote 09; 25,00 metros à esquerda confrontando com o lote 11, todos da mesma quadra; encerrando uma área de 250,00 metros quadrados. Imóvel cadastrado na Prefeitura Municipal de Bebedouro sob o nº. 041.093.404-00 e Matrícula nº.28.867 registrada no Registro de Imóveis de Bebedouro/SP.

CLXXXV - Um terreno, correspondente ao lote nº. 11, da Quadra 20, do Loteamento denominado "Jardim São Carlos", na Cidade e Comarca de Bebedouro, Estado de São Paulo, que mede 10,00 metros com frente para a Rua Luís Pignanelli; 10,00 metros aos fundos confrontando com o lote 32; 25,00 metros à direita de quem da Rua olham para o imóvel confrontando com o lote 10; 25,00 metros à esquerda confrontando com o lote 12, todos da mesma quadra; encerrando uma área de 250,00 metros quadrados. Imóvel cadastrado na Prefeitura Municipal de Bebedouro sob o nº. 041.093.414-00 e Matrícula nº.28.868 registrada no Registro de Imóveis de Bebedouro/SP.

CLXXXVI - Um terreno, correspondente ao lote nº. 12, da Quadra 20, do Loteamento denominado "Jardim São Carlos", na Cidade e Comarca de Bebedouro, Estado de São Paulo, que mede 10,00 metros com frente para a Rua Luís Pignanelli; 10,00 metros aos fundos confrontando com o lote 31; 25,00 metros à direita de quem da Rua olham para o imóvel confrontando com o lote 11; 25,00 metros à esquerda confrontando com o lote 13, todos da mesma quadra; encerrando uma área de 250,00 metros quadrados. Imóvel cadastrado na



PREFEITURA MUNICIPAL DE BEBEDOURO

Estado de São Paulo

ADMINISTRAÇÃO 2009/2012

Prefeitura Municipal de Bebedouro sob o nº. 041.093.424-00 e Matrícula nº.28.869 registrada no Registro de Imóveis de Bebedouro/SP.

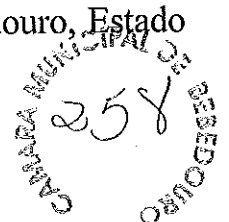
CLXXXVII - Um terreno, correspondente ao lote nº. 13, da Quadra 20, do Loteamento denominado "Jardim São Carlos", na Cidade e Comarca de Bebedouro, Estado de São Paulo, que mede 10,00 metros com frente para a Rua Luís Pignanelli; 10,00 metros aos fundos confrontando com o lote 30; 25,00 metros à direita de quem da Rua olham para o imóvel confrontando com o lote 12; 25,00 metros à esquerda confrontando com o lote 14, todos da mesma quadra; encerrando uma área de 250,00 metros quadrados. Imóvel cadastrado na Prefeitura Municipal de Bebedouro sob o nº. 041.093.434-00 e Matrícula nº.28.870 registrada no Registro de Imóveis de Bebedouro/SP.


CLXXXVIII - Um terreno, correspondente ao lote nº. 14, da Quadra 20, do Loteamento denominado "Jardim São Carlos", na Cidade e Comarca de Bebedouro, Estado de São Paulo, que mede 10,00 metros com frente para a Rua Luís Pignanelli; 10,00 metros aos fundos confrontando com o lote 29; 25,00 metros à direita de quem da Rua olham para o imóvel confrontando com o lote 13; 25,00 metros à esquerda confrontando com o lote 15, todos da mesma quadra; encerrando uma área de 250,00 metros quadrados. Imóvel cadastrado na Prefeitura Municipal de Bebedouro sob o nº. 041.093.444-00 e Matrícula nº.28.871 registrada no Registro de Imóveis de Bebedouro/SP.

CLXXXIX - Um terreno, correspondente ao lote nº. 15, da Quadra 20, do Loteamento denominado "Jardim São Carlos", na Cidade e Comarca de Bebedouro, Estado de São Paulo, que mede 10,00 metros com frente para a Rua Luís Pignanelli; 10,00 metros aos fundos confrontando com o lote 28; 25,00 metros à direita de quem da Rua olham para o imóvel confrontando com o lote 14; 25,00 metros à esquerda confrontando com o lote 16, todos da mesma quadra; encerrando uma área de 250,00 metros quadrados. Imóvel cadastrado na Prefeitura Municipal de Bebedouro sob o nº. 041.093.454-00 e Matrícula nº.28.872 registrada no Registro de Imóveis de Bebedouro/SP.

CXC - Um terreno, correspondente ao lote nº. 16, da Quadra 20, do Loteamento denominado "Jardim São Carlos", na Cidade e Comarca de Bebedouro, Estado

"Deus Seja Louvado"





PREFEITURA MUNICIPAL DE BEBEDOURO

Estado de São Paulo


ADMINISTRAÇÃO 2009/2012

de São Paulo, que mede 10,00 metros com frente para a Rua Luís Pignanelli; 10,00 metros aos fundos confrontando com o lote 27; 25,00 metros à direita de quem da Rua olham para o imóvel confrontando com o lote 15; 25,00 metros à esquerda confrontando com o lote 17, todos da mesma quadra; encerrando uma área de 250,00 metros quadrados. Imóvel cadastrado na Prefeitura Municipal de Bebedouro sob o nº. 041.093.464-00 e Matrícula nº.28.873 registrada no Registro de Imóveis de Bebedouro/SP.

CXCI - Um terreno, correspondente ao lote nº. 17, da Quadra 20, do Loteamento denominado "Jardim São Carlos", na Cidade e Comarca de Bebedouro, Estado de São Paulo, que mede 10,00 metros com frente para a Rua Luís Pignanelli; 10,00 metros aos fundos confrontando com o lote 26; 25,00 metros à direita de quem da Rua olham para o imóvel confrontando com o lote 16; 25,00 metros à esquerda confrontando com o lote 18, todos da mesma quadra; encerrando uma área de 250,00 metros quadrados. Imóvel cadastrado na Prefeitura Municipal de Bebedouro sob o nº. 041.093.474-00 e Matrícula nº.28.874 registrada no Registro de Imóveis de Bebedouro/SP.

CXCII - Um terreno, correspondente ao lote nº. 18, da Quadra 20, do Loteamento denominado "Jardim São Carlos", na Cidade e Comarca de Bebedouro, Estado de São Paulo, que mede 10,00 metros com frente para a Rua Luís Pignanelli; 10,00 metros aos fundos confrontando com o lote 25; 25,00 metros à direita de quem da Rua olham para o imóvel confrontando com o lote 17; 25,00 metros à esquerda confrontando com o lote 19, todos da mesma quadra; encerrando uma área de 250,00 metros quadrados. Imóvel cadastrado na Prefeitura Municipal de Bebedouro sob o nº. 041.093.484-00 e Matrícula nº.28.875 registrada no Registro de Imóveis de Bebedouro/SP.

CXCIII - Um terreno, correspondente ao lote nº. 19, da Quadra 20, do Loteamento denominado "Jardim São Carlos", na Cidade e Comarca de Bebedouro, Estado de São Paulo, que mede 10,00 metros com frente para a Rua Luís Pignanelli; 10,00 metros aos fundos confrontando com o lote 24; 25,00 metros à direita de quem da Rua olham para o imóvel confrontando com o lote 18; 25,00 metros à esquerda confrontando com o lote 20, todos da mesma quadra; encerrando uma área de 250,00 metros quadrados. Imóvel cadastrado na



PREFEITURA MUNICIPAL DE BEBEDOURO

Estado de São Paulo

ADMINISTRAÇÃO 2009/2012

Prefeitura Municipal de Bebedouro sob o nº. 041.093.494-00 e Matrícula nº.28.876 registrada no Registro de Imóveis de Bebedouro/SP.

CXCIV - Um terreno, irregular de esquina, correspondente ao lote nº. 20, da Quadra 20, do Loteamento denominado "Jardim São Carlos", na Cidade e Comarca de Bebedouro, Estado de São Paulo, medindo 4,00 metros com frente para a Rua Joaquim Ferreira da Silva; 13,00 metros aos fundos confrontando com o lote 19; 12,00 metros à direita de quem da Rua olham para o imóvel confrontando com a Rua Luís Pignanelli; 14,14 metros em curva de concordância entre a Rua Luís Pignanelli e a Rua Joaquim Ferreira da Silva; 21,00 metros à esquerda confrontando com o lote 21, todos da mesma quadra; encerrando uma área de 255,62 metros quadrados. Imóvel cadastrado na Prefeitura Municipal de Bebedouro sob o nº. 041.093.001-00 e Matrícula nº.28.877 registrada no Registro de Imóveis de Bebedouro/SP.

CXCV - Um terreno, correspondente ao lote nº. 21, da Quadra 20, do Loteamento denominado "Jardim São Carlos", na Cidade e Comarca de Bebedouro, Estado de São Paulo, que mede 12,00 metros com frente para a Rua Joaquim Ferreira da Silva; 12,00 metros aos fundos confrontando com o lote 19; 21,00 metros à direita de quem da Rua olham para o imóvel confrontando com o lote 20; 21,00 metros à esquerda confrontando com o lote 22, todos da mesma quadra; encerrando uma área de 252,00 metros quadrados. Imóvel cadastrado na Prefeitura Municipal de Bebedouro sob o nº. 041.093.014-00 e Matrícula nº.28.878 registrada no Registro de Imóveis de Bebedouro/SP

CXCVI - Um terreno, correspondente ao lote nº. 22, da Quadra 20, do Loteamento denominado "Jardim São Carlos", na Cidade e Comarca de Bebedouro, Estado de São Paulo, que mede 12,00 metros com frente para a Rua Joaquim Ferreira da Silva; 12,00 metros aos fundos confrontando com o lote 24; 21,00 metros à direita de quem da Rua olham para o imóvel confrontando com o lote 21; 21,00 metros à esquerda confrontando com o lote 23, todos da mesma quadra; encerrando uma área de 252,00 metros quadrados. Imóvel cadastrado na Prefeitura Municipal de Bebedouro sob o nº. 041.093.026-00 e Matrícula nº.28.879 registrada no Registro de Imóveis de Bebedouro/SP.





PREFEITURA MUNICIPAL DE BEBEDOURO

Estado de São Paulo

ADMINISTRAÇÃO 2009/2012

CXCVII - Um terreno, irregular de esquina, correspondente ao lote nº. 23, da Quadra 20, do Loteamento denominado "Jardim São Carlos", na Cidade e Comarca de Bebedouro, Estado de São Paulo, medindo 4,00 metros com frente para a Rua Joaquim Ferreira da Silva; 13,00 metros aos fundos confrontando com o lote 24; 21,00 metros à direita de quem da Rua olham para o imóvel confrontando com o lote 22; 12,00 metros à esquerda confrontando com a Rua 22 JSC; 14,14 metros em curva de concordância entre a Rua Joaquim Ferreira da Silva e a Rua 22 JSC, todos da mesma quadra; encerrando uma área de 255,62 metros quadrados. Imóvel cadastrado na Prefeitura Municipal de Bebedouro sob o nº. 041.093.038-00 e Matrícula nº.28.880 registrada no Registro de Imóveis de Bebedouro/SP.

CXCVIII - Um terreno, correspondente ao lote nº. 24, da Quadra 20, do Loteamento denominado "Jardim São Carlos", na Cidade e Comarca de Bebedouro, Estado de São Paulo, que mede 10,00 metros com frente para a Rua 22 JSC; 10,00 metros aos fundos confrontando com o lote 19; 25,00 metros à direita de quem da Rua olham para o imóvel confrontando com os lotes 22 e 23; 25,00 metros à esquerda confrontando com o lote 25, todos da mesma quadra; encerrando uma área de 250,00 metros quadrados. Imóvel cadastrado na Prefeitura Municipal de Bebedouro sob o nº. 041.093.072-00 e Matrícula nº.28.881 registrada no Registro de Imóveis de Bebedouro/SP.

CXCIX - Um terreno, correspondente ao lote nº. 25, da Quadra 20, do Loteamento denominado "Jardim São Carlos", na Cidade e Comarca de Bebedouro, Estado de São Paulo, que mede 10,00 metros com frente para a Rua 22 JSC; 10,00 metros aos fundos confrontando com o lote 18; 25,00 metros à direita de quem da Rua olham para o imóvel confrontando com o lote 24; 25,00 metros à esquerda confrontando com o lote 26, todos da mesma quadra; encerrando uma área de 250,00 metros quadrados. Imóvel cadastrado na Prefeitura Municipal de Bebedouro sob o nº. 041.093.082-00 e Matrícula nº.28.882 registrada no Registro de Imóveis de Bebedouro/SP.

CC - Um terreno, correspondente ao lote nº. 26, da Quadra 20, do Loteamento denominado "Jardim São Carlos", na Cidade e Comarca de Bebedouro, Estado de São Paulo, que mede 10,00 metros com frente para a Rua 22 JSC; 10,00



PREFEITURA MUNICIPAL DE BEBEDOURO

Estado de São Paulo

ADMINISTRAÇÃO 2009/2012


metros aos fundos confrontando com o lote 17; 25,00 metros à direita de quem da Rua olham para o imóvel confrontando com o lote 25; 25,00 metros à esquerda confrontando com o lote 27, todos da mesma quadra; encerrando uma área de 250,00 metros quadrados. Imóvel cadastrado na Prefeitura Municipal de Bebedouro sob o nº. 041.093.092-00 e Matrícula nº.28.883 registrada no Registro de Imóveis de Bebedouro/SP.

CCI - Um terreno, correspondente ao lote nº. 27, da Quadra 20, do Loteamento denominado "Jardim São Carlos", na Cidade e Comarca de Bebedouro, Estado de São Paulo, que mede 10,00 metros com frente para a Rua 22 JSC; 10,00 metros aos fundos confrontando com o lote 16; 25,00 metros à direita de quem da Rua olham para o imóvel confrontando com o lote 26; 25,00 metros à esquerda confrontando com o lote 28, todos da mesma quadra; encerrando uma área de 250,00 metros quadrados. Imóvel cadastrado na Prefeitura Municipal de Bebedouro sob o nº. 041.093.102-00 e Matrícula nº.28.884 registrada no Registro de Imóveis de Bebedouro/SP.

CCII - Um terreno, correspondente ao lote nº. 28, da Quadra 20, do Loteamento denominado "Jardim São Carlos", na Cidade e Comarca de Bebedouro, Estado de São Paulo, que mede 10,00 metros com frente para a Rua 22 JSC; 10,00 metros aos fundos confrontando com o lote 15; 25,00 metros à direita de quem da Rua olham para o imóvel confrontando com o lote 27; 25,00 metros à esquerda confrontando com o lote 29, todos da mesma quadra; encerrando uma área de 250,00 metros quadrados. Imóvel cadastrado na Prefeitura Municipal de Bebedouro sob o nº. 041.093.112-00 e Matrícula nº.28.885 registrada no Registro de Imóveis de Bebedouro/SP.

CCIII - Um terreno, correspondente ao lote nº. 29, da Quadra 20, do Loteamento denominado "Jardim São Carlos", na Cidade e Comarca de Bebedouro, Estado de São Paulo, que mede 10,00 metros com frente para a Rua 22 JSC; 10,00 metros aos fundos confrontando com o lote 14; 25,00 metros à direita de quem da Rua olham para o imóvel confrontando com o lote 28; 25,00 metros à esquerda confrontando com o lote 30, todos da mesma quadra; encerrando uma área de 250,00 metros quadrados. Imóvel cadastrado na





PREFEITURA MUNICIPAL DE BEBEDOURO

Estado de São Paulo

ADMINISTRAÇÃO 2009/2012

Prefeitura Municipal de Bebedouro sob o nº. 041.093.122-00 e Matrícula nº.28.886 registrada no Registro de Imóveis de Bebedouro/SP.

CCIV - Um terreno, correspondente ao lote nº. 30, da Quadra 20, do Loteamento denominado "Jardim São Carlos", na Cidade e Comarca de Bebedouro, Estado de São Paulo, que mede 10,00 metros com frente para a Rua 22 JSC, 10,00 metros aos fundos confrontando com o lote 13; 25,00 metros à direita de quem da Rua olham para o imóvel confrontando com o lote 29; 25,00 metros à esquerda confrontando com o lote 31, todos da mesma quadra; encerrando uma área de 250,00 metros quadrados. Imóvel cadastrado na Prefeitura Municipal de Bebedouro sob o nº. 041.093.132-00 e Matrícula nº.28.887 registrada no Registro de Imóveis de Bebedouro/SP.


CCV - Um terreno, correspondente ao lote nº. 31, da Quadra 20, do Loteamento denominado "Jardim São Carlos", na Cidade e Comarca de Bebedouro, Estado de São Paulo, que mede 10,00 metros com frente para a Rua 22 JSC; 10,00 metros aos fundos confrontando com o lote 12; 25,00 metros à direita de quem da Rua olham para o imóvel confrontando com o lote 30; 25,00 metros à esquerda confrontando com o lote 32, todos da mesma quadra; encerrando uma área de 250,00 metros quadrados. Imóvel cadastrado na Prefeitura Municipal de Bebedouro sob o nº. 041.093.142-00 e Matrícula nº.28.888 registrada no Registro de Imóveis de Bebedouro/SP.

CCVI - Um terreno, correspondente ao lote nº. 32, da Quadra 20, do Loteamento denominado "Jardim São Carlos", na Cidade e Comarca de Bebedouro, Estado de São Paulo, que mede 10,00 metros com frente para a Rua 22 JSC; 10,00 metros aos fundos confrontando com o lote 11; 25,00 metros à direita de quem da Rua olham para o imóvel confrontando com o lote 31; 25,00 metros à esquerda confrontando com o lote 33, todos da mesma quadra; encerrando uma área de 250,00 metros quadrados. Imóvel cadastrado na Prefeitura Municipal de Bebedouro sob o nº. 041.093.152-00 e Matrícula nº.28.889 registrada no Registro de Imóveis de Bebedouro/SP.

CCVII - Um terreno, correspondente ao lote nº. 33, da Quadra 20, do Loteamento denominado "Jardim São Carlos", na Cidade e Comarca de

"Deus Seja Louvado"





PREFEITURA MUNICIPAL DE BEBEDOURO

Estado de São Paulo

ADMINISTRAÇÃO 2009/2012

Bebedouro, Estado de São Paulo, que mede 10,00 metros com frente para a Rua 22 JSC; 10,00 metros aos fundos confrontando com o lote 10; 25,00 metros à direita de quem da Rua olham para o imóvel confrontando com o lote 32; 25,00 metros à esquerda confrontando com o lote 34, todos da mesma quadra; encerrando uma área de 250,00 metros quadrados. Imóvel cadastrado na Prefeitura Municipal de Bebedouro sob o nº. 041.093.162-00 e Matrícula nº.28.890 registrada no Registro de Imóveis de Bebedouro/SP.

CCVIII - Um terreno, correspondente ao lote nº. 34, da Quadra 20, do Loteamento denominado "Jardim São Carlos", na Cidade e Comarca de Bebedouro, Estado de São Paulo, que mede 10,00 metros com frente para a Rua 22 JSC; 10,00 metros aos fundos confrontando com o lote 09; 25,00 metros à direita de quem da Rua olham para o imóvel confrontando com o lote 33; 25,00 metros à esquerda confrontando com o lote 35, todos da mesma quadra; encerrando uma área de 250,00 metros quadrados. Imóvel cadastrado na Prefeitura Municipal de Bebedouro sob o nº. 041.093.172-00 e Matrícula nº.28.891 registrada no Registro de Imóveis de Bebedouro/SP.

CCIX - Um terreno, correspondente ao lote nº. 35, da Quadra 20, do Loteamento denominado "Jardim São Carlos", na Cidade e Comarca de Bebedouro, Estado de São Paulo, que mede 10,00 metros com frente para a Rua 22 JSC; 10,00 metros aos fundos confrontando com o lote 08; 25,00 metros à direita de quem da Rua olham para o imóvel confrontando com o lote 34; 25,00 metros à esquerda confrontando com o lote 36, todos da mesma quadra; encerrando uma área de 250,00 metros quadrados. Imóvel cadastrado na Prefeitura Municipal de Bebedouro sob o nº. 041.093.182-00 e Matrícula nº.28.892 registrada no Registro de Imóveis de Bebedouro/SP.

CCX - Um terreno, correspondente ao lote nº. 36, da Quadra 20, do Loteamento denominado "Jardim São Carlos", na Cidade e Comarca de Bebedouro, Estado de São Paulo, que mede 10,00 metros com frente para a Rua 22 JSC; 10,00 metros aos fundos confrontando com o lote 07; 25,00 metros à direita de quem da Rua olham para o imóvel confrontando com o lote 35; 25,00 metros à esquerda confrontando com o lote 37, todos da mesma quadra; encerrando uma área de 250,00 metros quadrados. Imóvel cadastrado na Prefeitura Municipal de





PREFEITURA MUNICIPAL DE BEBEDOURO

Estado de São Paulo

ADMINISTRAÇÃO 2009/2012

Bebedouro sob o nº. 041.093.192-00 e Matrícula nº.28.893 registrada no Registro de Imóveis de Bebedouro/SP.

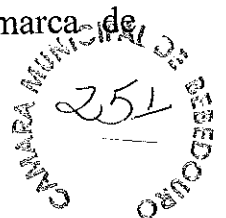
CCXI - Um terreno, correspondente ao lote nº. 37, da Quadra 20, do Loteamento denominado "Jardim São Carlos", na Cidade e Comarca de Bebedouro, Estado de São Paulo, que mede 10,00 metros com frente para a Rua 22 JSC; 10,00 metros aos fundos confrontando com o lote 06; 25,00 metros à direita de quem da Rua olham para o imóvel confrontando com o lote 36; 25,00 metros à esquerda confrontando com o lote 38, todos da mesma quadra; encerrando uma área de 250,00 metros quadrados. Imóvel cadastrado na Prefeitura Municipal de Bebedouro sob o nº. 041.093.202-00 e Matrícula nº.28.894 registrada no Registro de Imóveis de Bebedouro/SP.


CCXII - Um terreno, correspondente ao lote nº. 38, da Quadra 20, do Loteamento denominado "Jardim São Carlos", na Cidade e Comarca de Bebedouro, Estado de São Paulo, que mede 10,00 metros com frente para a Rua 22 JSC; 10,00 metros aos fundos confrontando com o lote 05; 25,00 metros à direita de quem da Rua olham para o imóvel confrontando com o lote 37; 25,00 metros à esquerda confrontando com o lote 39, todos da mesma quadra; encerrando uma área de 250,00 metros quadrados. Imóvel cadastrado na Prefeitura Municipal de Bebedouro sob o nº. 041.093.212-00 e Matrícula nº.28.895 registrada no Registro de Imóveis de Bebedouro/SP.

CCXIII - Um terreno, correspondente ao lote nº. 39, da Quadra 20, do Loteamento denominado "Jardim São Carlos", na Cidade e Comarca de Bebedouro, Estado de São Paulo, que mede 10,00 metros com frente para a Rua 22 JSC; 10,00 metros aos fundos confrontando com o lote 04; 25,00 metros à direita de quem da Rua olham para o imóvel confrontando com o lote 38; 25,00 metros à esquerda confrontando com o lote 40, todos da mesma quadra; encerrando uma área de 250,00 metros quadrados. Imóvel cadastrado na Prefeitura Municipal de Bebedouro sob o nº. 041.093.222-00 e Matrícula nº.28.896 registrada no Registro de Imóveis de Bebedouro/SP.

CCXIV - Um terreno, correspondente ao lote nº. 40, da Quadra 20, do Loteamento denominado "Jardim São Carlos", na Cidade e Comarca de

"Deus Seja Louvado"





PREFEITURA MUNICIPAL DE BEBEDOURO

Estado de São Paulo

ADMINISTRAÇÃO 2009/2012


Bebedouro, Estado de São Paulo, que mede 10,00 metros com frente para a Rua 22 JSC; 10,00 metros aos fundos confrontando com o lote 03; 25,00 metros à direita de quem da Rua olham para o imóvel confrontando com o lote 39; 25,00 metros à esquerda confrontando com os lotes 41 e 42, todos da mesma quadra; encerrando uma área de 250,00 metros quadrados. Imóvel cadastrado na Prefeitura Municipal de Bebedouro sob o n°. 041.093.232-00 e Matrícula n°.28.897 registrada no Registro de Imóveis de Bebedouro/SP.

CCXV - Um terreno, irregular de esquina, correspondente ao lote n°. 41, da Quadra 20, do Loteamento denominado "Jardim São Carlos", na Cidade e Comarca de Bebedouro, Estado de São Paulo, medindo 4,00 metros com frente para a Rua José Janota; 13,00 metros aos fundos confrontando com o lote 40; 12,00 metros à direita de quem da Rua olham para o imóvel confrontando com a Rua 22 JSC; 14,14 metros em curva de concordância entre a Rua José Janota e a Rua 22 JSC; 21,00 metros à esquerda confrontando com o lote 42, todos da mesma quadra; encerrando uma área de 255,62 metros quadrados. Imóvel cadastrado na Prefeitura Municipal de Bebedouro sob o n°. 041.093.242-00 e Matrícula n°.28.898 registrada no Registro de Imóveis de Bebedouro/SP.

CCXVI - Um terreno, correspondente ao lote n°. 42, da Quadra 20, do Loteamento denominado "Jardim São Carlos", na Cidade e Comarca de Bebedouro, Estado de São Paulo, que mede 12,00 metros com frente para a Rua José Janota; 12,00 metros aos fundos confrontando com o lote 40; 21,00 metros à direita de quem da Rua olham para o imóvel confrontando com o lote 41; 21,00 metros à esquerda confrontando com o lote 01, todos da mesma quadra; encerrando uma área de 252,00 metros quadrados. Imóvel cadastrado na Prefeitura Municipal de Bebedouro sob o n°. 041.093.276-00 e Matrícula n°.28.899 registrada no Registro de Imóveis de Bebedouro/SP.

CCXVII - Um terreno, irregular de esquina, correspondente ao lote n°. 01, da Quadra 22, do Loteamento denominado "Jardim São Carlos", na Cidade e Comarca de Bebedouro, Estado de São Paulo, medindo 1,96 metros com frente para a Estrada Municipal BBD-136; 15,19 metros em curva de concordância entre a Estrada Municipal BBD-136 e a Rua 22 JSC; 23,79 metros à esquerda de quem da Estrada Municipal olham para o imóvel confrontando com a Rua 22





PREFEITURA MUNICIPAL DE BEBEDOURO

Estado de São Paulo

ADMINISTRAÇÃO 2009/2012

JSC; 14,14 metros em curva de concordância entre a Rua 22 JSC e a Rua Joaquim Ferreira da Silva; 3,00 metros com frente para a Rua Joaquim Ferreira da Silva; 41,50 metros à direita confrontando com o lote 02; encerrando uma área de 466,34 metros quadrados. Imóvel cadastrado na Prefeitura Municipal de Bebedouro sob o nº. 041.096.222-00 e Matrícula nº.28.912 registrada no Registro de Imóveis de Bebedouro/SP.

CCXVIII - Um terreno, correspondente ao lote nº. 02, da Quadra 22, do Loteamento denominado "Jardim São Carlos", na Cidade e Comarca de Bebedouro, Estado de São Paulo, que mede 10,07 metros com frente para a Estrada Municipal BBD-136; 10,00 metros com frente para a Rua Joaquim Ferreira da Silva; 41,50 metros à esquerda de quem da Estrada Municipal olham para o imóvel confrontando com o lote 01; 40,33 metros à direita confrontando com o lote 03, encerrando uma área de 409,15 metros quadrados. Imóvel cadastrado na Prefeitura Municipal de Bebedouro sob o nº. 041.096.212-00 e Matrícula nº.28.913 registrada no Registro de Imóveis de Bebedouro/SP.

CCXIX - Um terreno, correspondente ao lote nº. 03, da Quadra 22, do Loteamento denominado "Jardim São Carlos", na Cidade e Comarca de Bebedouro, Estado de São Paulo, que mede 10,07 metros com frente para a Estrada Municipal BBD-136; 10,00 metros com frente para a Rua Joaquim Ferreira da Silva; 40,33 metros à esquerda de quem da Estrada Municipal olham para o imóvel confrontando com o lote 02; 39,15 metros à direita confrontando com o lote 04, encerrando uma área de 397,40 metros quadrados. Imóvel cadastrado na Prefeitura Municipal de Bebedouro sob o nº. 041.096.201-00 e Matrícula nº.28.914 registrada no Registro de Imóveis de Bebedouro/SP.

CCXX - Um terreno, correspondente ao lote nº. 04, da Quadra 22, do Loteamento denominado "Jardim São Carlos", na Cidade e Comarca de Bebedouro, Estado de São Paulo, que mede 10,07 metros com frente para a Estrada Municipal BBD-136; 10,00 metros com frente para a Rua Joaquim Ferreira da Silva; 39,15 metros à esquerda de quem da Estrada Municipal olham para o imóvel confrontando com o lote 03; 37,98 metros à direita confrontando com o lote 05, encerrando uma área de 385,65 metros quadrados. Imóvel





PREFEITURA MUNICIPAL DE BEBEDOURO

Estado de São Paulo

ADMINISTRAÇÃO 2009/2012


cadastrado na Prefeitura Municipal de Bebedouro sob o nº. 041.096.191-00 e Matrícula nº.28.915 registrada no Registro de Imóveis de Bebedouro/SP.

CCXXI - Um terreno, correspondente ao lote nº. 05, da Quadra 22, do Loteamento denominado "Jardim São Carlos", na Cidade e Comarca de Bebedouro, Estado de São Paulo, que mede 10,07 metros com frente para a Estrada Municipal BBD-136; 10,00 metros com frente para a Rua Joaquim Ferreira da Silva; 37,98 metros à esquerda de quem da Estrada Municipal olham para o imóvel confrontando com o lote 04; 36,81 metros à direita confrontando com o lote 06, encerrando uma área de 373,95 metros quadrados. Imóvel cadastrado na Prefeitura Municipal de Bebedouro sob o nº. 041.096.181-00 e Matrícula nº.28.916 registrada no Registro de Imóveis de Bebedouro/SP.

CCXXII - Um terreno, correspondente ao lote nº. 06, da Quadra 22, do Loteamento denominado "Jardim São Carlos", na Cidade e Comarca de Bebedouro, Estado de São Paulo, que mede 10,07 metros com frente para a Estrada Municipal BBD-136; 10,00 metros com frente para a Rua Joaquim Ferreira da Silva; 36,81 metros à esquerda de quem da Estrada Municipal olham para o imóvel confrontando com o lote 05; 35,63 metros à direita confrontando com o lote 07, encerrando uma área de 362,20 metros quadrados. Imóvel cadastrado na Prefeitura Municipal de Bebedouro sob o nº. 041.096.171-00 e Matrícula nº.28.917 registrada no Registro de Imóveis de Bebedouro/SP.

CCXXIII - Um terreno, correspondente ao lote nº. 07, da Quadra 22, do Loteamento denominado "Jardim São Carlos", na Cidade e Comarca de Bebedouro, Estado de São Paulo, que mede 10,07 metros com frente para a Estrada Municipal BBD-136; 10,00 metros com frente para a Rua Joaquim Ferreira da Silva; 35,63 metros à esquerda de quem da Estrada Municipal olham para o imóvel confrontando com o lote 06; 34,46 metros à direita confrontando com o lote 08, encerrando uma área de 350,45 metros quadrados. Imóvel cadastrado na Prefeitura Municipal de Bebedouro sob o nº. 041.096.161-00 e Matrícula nº.28.918 registrada no Registro de Imóveis de Bebedouro/SP.

CCXXIV - Um terreno, correspondente ao lote nº. 08, da Quadra 22, do Loteamento denominado "Jardim São Carlos", na Cidade e Comarca de



PREFEITURA MUNICIPAL DE BEBEDOURO

Estado de São Paulo


ADMINISTRAÇÃO 2009/2012

Bebedouro, Estado de São Paulo, que mede 10,07 metros com frente para a Estrada Municipal BBD-136; 10,00 metros com frente para a Rua Joaquim Ferreira da Silva; 34,46 metros à esquerda de quem da Estrada Municipal olham para o imóvel confrontando com o lote 07; 33,29 metros à direita confrontando com o lote 09, encerrando uma área de 338,75 metros quadrados. Imóvel cadastrado na Prefeitura Municipal de Bebedouro sob o nº. 041.096.151-00 e Matrícula nº.28.919 registrada no Registro de Imóveis de Bebedouro/SP.

CCXXV - Um terreno, correspondente ao lote nº. 09, da Quadra 22, do Loteamento denominado "Jardim São Carlos", na Cidade e Comarca de Bebedouro, Estado de São Paulo, que mede 10,07 metros com frente para a Estrada Municipal BBD-136; 10,00 metros com frente para a Rua Joaquim Ferreira da Silva; 33,29 metros à esquerda de quem da Estrada Municipal olham para o imóvel confrontando com o lote 08; 32,11 metros à direita confrontando com o lote 10, encerrando uma área de 327,00 metros quadrados. Imóvel cadastrado na Prefeitura Municipal de Bebedouro sob o nº. 041.096.141-00 e Matrícula nº.28.920 registrada no Registro de Imóveis de Bebedouro/SP.

CCXXVI - Um terreno, correspondente ao lote nº. 10, da Quadra 22, do Loteamento denominado "Jardim São Carlos", na Cidade e Comarca de Bebedouro, Estado de São Paulo, que mede 10,07 metros com frente para a Estrada Municipal BBD-136; 10,00 metros com frente para a Rua Joaquim Ferreira da Silva; 32,11 metros à esquerda de quem da Estrada Municipal olham para o imóvel confrontando com o lote 09; 30,94 metros à direita confrontando com o lote 11, encerrando uma área de 315,25 metros quadrados. Imóvel cadastrado na Prefeitura Municipal de Bebedouro sob o nº. 041.096.131-00 e Matrícula nº.28.921 registrada no Registro de Imóveis de Bebedouro/SP.

CCXXVII - Um terreno, correspondente ao lote nº. 11, da Quadra 22, do Loteamento denominado "Jardim São Carlos", na Cidade e Comarca de Bebedouro, Estado de São Paulo, que mede 10,07 metros com frente para a Estrada Municipal BBD-136; 10,00 metros com frente para a Rua Joaquim Ferreira da Silva; 30,94 metros à esquerda de quem da Estrada Municipal olham para o imóvel confrontando com o lote 10; 29,77 metros à direita confrontando com o lote 12, encerrando uma área de 303,55 metros quadrados. Imóvel



PREFEITURA MUNICIPAL DE BEBEDOURO

Estado de São Paulo

ADMINISTRAÇÃO 2009/2012


cadastrado na Prefeitura Municipal de Bebedouro sob o nº. 041.096.121-00 e Matrícula nº.28.922 registrada no Registro de Imóveis de Bebedouro/SP.

CCXXVIII - Um terreno, correspondente ao lote nº. 12, da Quadra 22, do Loteamento denominado "Jardim São Carlos", na Cidade e Comarca de Bebedouro, Estado de São Paulo, que mede 10,07 metros com frente para a Estrada Municipal BBD-136; 10,00 metros com frente para a Rua Joaquim Ferreira da Silva; 29,77 metros à esquerda de quem da Estrada Municipal olham para o imóvel confrontando com o lote 11; 28,59 metros à direita confrontando com o lote 13, encerrando uma área de 291,80 metros quadrados. Imóvel cadastrado na Prefeitura Municipal de Bebedouro sob o nº. 041.096.111-00 e Matrícula nº.28.923 registrada no Registro de Imóveis de Bebedouro/SP.

CCXXIX - Um terreno, correspondente ao lote nº. 13, da Quadra 22, do Loteamento denominado "Jardim São Carlos", na Cidade e Comarca de Bebedouro, Estado de São Paulo, que mede 10,07 metros com frente para a Estrada Municipal BBD-136; 10,00 metros com frente para a Rua Joaquim Ferreira da Silva; 28,59 metros à esquerda de quem da Estrada Municipal olham para o imóvel confrontando com o lote 12; 27,42 metros à direita confrontando com o lote 14, encerrando uma área de 280,05 metros quadrados. Imóvel cadastrado na Prefeitura Municipal de Bebedouro sob o nº. 041.096.101-00 e Matrícula nº.28.924 registrada no Registro de Imóveis de Bebedouro/SP.

CCXXX - Um terreno, correspondente ao lote nº. 14, da Quadra 22, do Loteamento denominado "Jardim São Carlos", na Cidade e Comarca de Bebedouro, Estado de São Paulo, que mede 6,52 metros, mais 3,63 metros com frente para a Estrada Municipal BBD-136; 10,00 metros com frente para a Rua Joaquim Ferreira da Silva; 27,42 metros à esquerda de quem da Estrada Municipal olham para o imóvel confrontando com o lote 13; 26,04 metros à direita confrontando com o lote 15, encerrando uma área de 267,84 metros quadrados. Imóvel cadastrado na Prefeitura Municipal de Bebedouro sob o nº. 041.096.091-00 e Matrícula nº.28.925 registrada no Registro de Imóveis de Bebedouro/SP.





PREFEITURA MUNICIPAL DE BEBEDOURO

Estado de São Paulo

ADMINISTRAÇÃO 2009/2012

CCXXXI - Um terreno, correspondente ao lote nº. 15, da Quadra 22, do Loteamento denominado "Jardim São Carlos", na Cidade e Comarca de Bebedouro, Estado de São Paulo, que mede 10,13 metros com frente para a Estrada Municipal BBD-136; 10,00 metros com frente para a Rua Joaquim Ferreira da Silva; 26,04 metros à esquerda de quem da Estrada Municipal olham para o imóvel confrontando com o lote 14; 24,42 metros à direita confrontando com o lote 16, encerrando uma área de 252,30 metros quadrados. Imóvel cadastrado na Prefeitura Municipal de Bebedouro sob o nº. 041.096.081-00 e Matrícula nº.28.926 registrada no Registro de Imóveis de Bebedouro/SP.

CCXXXII - Um terreno, correspondente ao lote nº. 16, da Quadra 22, do Loteamento denominado "Jardim São Carlos", na Cidade e Comarca de Bebedouro, Estado de São Paulo, que mede 12,55 metros com frente para a Estrada Municipal BBD-136; 12,38 metros com frente para a Rua Joaquim Ferreira da Silva; 24,42 metros à esquerda de quem da Estrada Municipal olham para o imóvel confrontando com o lote 15; 22,41 metros à direita confrontando com o lote 17, encerrando uma área de 289,88 metros quadrados. Imóvel cadastrado na Prefeitura Municipal de Bebedouro sob o nº. 041.096.068-00 e Matrícula nº.28.927 registrada no Registro de Imóveis de Bebedouro/SP.

CCXXXIII - Um terreno, correspondente ao lote nº. 17, da Quadra 22, do Loteamento denominado "Jardim São Carlos", na Cidade e Comarca de Bebedouro, Estado de São Paulo, que mede 12,66 metros com frente para a Estrada Municipal BBD-136; 12,50 metros com frente para a Rua Joaquim Ferreira da Silva; 22,41 metros à esquerda de quem da Estrada Municipal olham para o imóvel confrontando com o lote 16; 20,38 metros à direita confrontando com o lote 18, encerrando uma área de 267,44 metros quadrados. Imóvel cadastrado na Prefeitura Municipal de Bebedouro sob o nº. 041.096.055-00 e Matrícula nº.28.928 registrada no Registro de Imóveis de Bebedouro/SP.

CCXXXIV - Um terreno, correspondente ao lote nº. 18, da Quadra 22, do Loteamento denominado "Jardim São Carlos", na Cidade e Comarca de Bebedouro, Estado de São Paulo, que mede 13,17 metros com frente para a Estrada Municipal BBD-136; 13,00 metros com frente para a Rua Joaquim Ferreira da Silva; 20,38 metros à esquerda de quem da Estrada Municipal olham



PREFEITURA MUNICIPAL DE BEBEDOURO

Estado de São Paulo

ADMINISTRAÇÃO 2009/2012

para o imóvel confrontando com o lote 17; 18,27 metros à direita confrontando com o lote 19, encerrando uma área de 251,23 metros quadrados. Imóvel cadastrado na Prefeitura Municipal de Bebedouro sob o nº. 041.096.042-00 e Matrícula nº.28.929 registrada no Registro de Imóveis de Bebedouro/SP.

CCXXXV - Um terreno, irregular em esquina, correspondente ao lote nº. 19, da Quadra 22, do Loteamento denominado "Jardim São Carlos", na Cidade e Comarca de Bebedouro, Estado de São Paulo, que mede 15,20 metros com frente para a Estrada Municipal BBD-136, mais 14,18 metros ainda com frente para a Estrada Municipal BBD-136; 26,84 metros com frente para a Rua Joaquim Ferreira da Silva; 18,27 metros à esquerda de quem da Estrada Municipal olham para o imóvel confrontando com o lote 18; 17,09 metros à direita em curva de concordância entre a Estrada Municipal BBD-136 e a Rua Joaquim Ferreira da Silva, encerrando uma área de 478,99 metros quadrados. Imóvel cadastrado na Prefeitura Municipal de Bebedouro sob o nº. 041.096.001-00 e Matrícula nº.28.930 registrada no Registro de Imóveis de Bebedouro/SP.


Art. 2º A doação a que se refere a presente Lei será feita para que a CDHU destine o imóvel doado às finalidades previstas na Lei nº. 905 de 18 de dezembro de 1975, sendo que as despesas com a lavratura do instrumento público e com o registro do título junto ao Cartório de Registro de Imóveis ficarão a cargo da CDHU.


Parágrafo Único A doação será irrevogável e irretratável, salvo se for dada ao imóvel, destinação diversa da prevista na mencionada Lei.

Art. 3º A Prefeitura Municipal se obrigará, na Escritura de Doação, a responder pela evicção do imóvel, devendo desapropriá-lo e doa-lo novamente à donatário CDHU se, a qualquer título, for reivindicado por terceiros ou anulada a primeira doação, tudo sem ônus para a CDHU.

Art. 4º A Prefeitura Municipal doadora fornecerá à CDHU, toda a documentação e esclarecimentos que se fizerem necessários e forem exigidos antes e após a Escritura de Doação, inclusive

"Deus Seja Louvado"





PREFEITURA MUNICIPAL DE BEBEDOURO

Estado de São Paulo

ADMINISTRAÇÃO 2009/2012

Certidão Negativa de Débito – CND, expedida pelo Instituto Nacional de Seguro Social; Certidão da Receita Federal Pasep e/ou Pis e Certidão do FGTS para efeito do respectivo registro.

Art. 5º Da Escritura de Doação deverão constar, obrigatoriamente, todas as Cláusulas e Condições estabelecidas nesta Lei.

Art. 6º Ficam isentos de tributos municipais os bens imóveis, móveis e os serviços integrantes do empreendimento que a **Companhia de Desenvolvimento Habitacional e Urbano do Estado de São Paulo - CDHU** implantar neste **Município**, até a **comercialização** do referido Conjunto Habitacional, devendo após a Municipalidade lançar os referidos impostos em face dos mutuários beneficiados.

Art. 7º Esta Lei entrará em vigor na data de sua publicação, revogadas as disposições em contrário.

Prefeitura Municipal de Bebedouro, 31 de maio de 2010.

JOÃO BATISTA BIANCHINI
Prefeito Municipal de Bebedouro

Bebedouro, capital nacional da laranja, 31 de maio de 2010.



AUSENTE DA SESSÃO

Vereador(es)

**CARLOS RENATO SEROTINE
VEREADOR**



:

!

:





Ofício CDHU 9.01.02.00 /1454/10
São Paulo, 19 de maio de 2010

Referência: Conjunto Habitacional Bebedouro H
Assunto : Doação de área

Prezado Senhor Prefeito

Iniciando o processo de análise jurídica da documentação para doação dos 235 lotes destinados à construção do Conjunto Habitacional "Bebedouro H", cujas matrículas são: 28.682 até 28.729, 28.732 até 28.899 e 28.912 até 28.930 – todas do CRI Bebedouro, solicitamos a V. Ex.^a o envio dos documentos assinalados na lista anexa.

Salientamos que a certidão de matrícula deverá ser original e os demais documentos podem ser originais ou cópias autenticadas, e devem ser enviados para: CDHU - Gerência Jurídica de Imobiliário - Rua Boa Vista, 170 - 12.º andar - bloco 3 – Centro - São Paulo - CEP 01014-000.

Quaisquer dúvidas, favor contatar Dra. Ana Lúcia Abreu Zaorob, pelo telefone (11) 2505-2851, email azaorob@cdhu.sp.gov.br, ou Dra. Marislei Guimarães, pelo telefone (11) 2505-2671, email mguimaraes@cdhu.sp.gov.br.

Atenciosamente,


Ana Lúcia Abreu Zaorob
Gerência Jurídica de Imobiliário

Exmo. Sr.
DD. Prefeito Municipal
Prefeitura Municipal de Bebedouro
Praça José Stamato Sobrinho, 45
Bebedouro - SP
CEP 14701-009

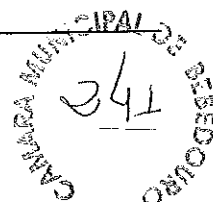
Companhia de Desenvolvimento Habitacional e Urbano do Estado de São Paulo - CDHU
SECRETARIA DA HABITAÇÃO
Rua Boa Vista, 170 - Centro - CEP 01014-000 - São Paulo - SP - Tel (PABX) 2505-2000
Email - cdhu@cdhu.sp.gov.br



RELAÇÃO DA DOCUMENTAÇÃO JURÍDICA NECESSÁRIA PARA DOAÇÕES - ÁREAS DO PATRIMÔNIO DA PREFEITURA

- Certidão de Filiação Vintenária do Imóvel;
- Certidão de Matrícula do Imóvel, atualizada, onde conste não pesar sobre o mesmo quaisquer ônus e/ou alienações, bem como sua identificação junto ao Cadastro Imobiliário do Município (n.º de Contribuinte Fiscal) (Validade 30 dias)
- Certidão Negativa de Tributos Municipais no ano do Exercício, com identificação fiscal (n.º de contribuinte), endereço e metragem
- Certidão de Valor Venal do Imóvel no ano de Exercício com identificação fiscal (n.º de contribuinte), endereço e metragem.
- Dados completos de Qualificação do Prefeito e Certidão de Exercício no Cargo, expedida pela Câmara Municipal;
- Lei que autoriza a doação do imóvel à CDHU e prova de publicação
- Lei que autoriza o Poder Executivo a firmar convênio e/ou contrato com a CDHU e prova de publicação
- Certidão Negativa de Débito do INSS da Prefeitura, atualizada;
- Certidão da Receita Federal PASEP e/ou PIS da Prefeitura, atualizada;
- Planta de Desmembramento e Memoriais Descritivos Aprovados pela Prefeitura assinados pelo técnico responsável, com firma reconhecida e acompanhados da respectiva ART (nos casos de doação de parte de imóvel maior)
- Nos casos de imóveis cadastrados no INCRA, comprovante de **desligamento** do imóvel do cadastro do INCRA e averbação, na matrícula, de **número de inscrição** no Cadastro Imobiliário do Município.

Obs.:



MATRÍCULA

28682

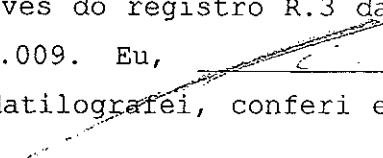
FICHA


01

CARTÓRIO DE REGISTRO DE IMÓVEIS
BEBEDOURO/SP


LIVRO N. 2 - REGISTRO GERAL

IMÓVEL: - um terreno, correspondente ao lote n°. 01, da Quadra 15, do Loteamento denominado "Jardim São Carlos", na Cidade e Comarca de Bebedouro, Estado de São Paulo, que mede 12,00 metros com frente para a Rua 22 JSC; 12,00 metros aos fundos confrontando com o lote 03; 21,00 metros à direita de quem da Rua olham para o imóvel confrontando com o lote 48; 21,00 à esquerda confrontando com o lote 02, todos da mesma quadra; encerrando uma área de 252,00 metros quadrados. Imóvel cadastrado na Prefeitura Municipal de Bebedouro sob n°. 044.091.268-00. -

PROPRIETÁRIA: - ANA PRADO EMPREENDIMENTOS S/S LTDA., com sede e foro na cidade e comarca de São Carlos/SP, na Rua Raimundo Correa, 140, Vila Marcelino, CEP 13570-591, CNPJ/MF 53.145.561/0001-45. - **TÍTULO AQUISITIVO:** - Imóvel havido em maior área através do registro R.1 da matrícula 20.891, livro 02-RG do Oficial de Registro de Imóveis de Bebedouro/SP, e loteamento através do registro R.3 da referida matrícula. - Bebedouro, 16 de Fevereiro de 2.009. Eu,  (Gedália P. Vieira Berenguel), Escrevente autorizada, a datilografei, conferi e assino. -

R.01/28.682: - BEBEDOURO, 16 DE FEVEREIRO DE 2.009. Por Escritura Pública de Dação em pagamento, lavrada no Oficial de Registro Civil das Pessoas Naturais e Tabelião de Notas do Distrito de Botafogo e comarca de Bebedouro - SP, no livro 0068, fls.176/217, em 29 de Dezembro de 2008, a proprietária ANA PRADO EMPREENDIMENTOS S/S LTDA., supra qualificada, transmitiu por dação em pagamento o imóvel objeto desta matrícula à PREFEITURA MUNICIPAL DE BEBEDOURO, pessoa jurídica de direito público, situada na Praça José Stamato Sobrinho, 45, CNPJ 45.709.920/0001-11; pelo valor de R\$2.249,00. - Eu,  (Gedália P. Vieira Berenguel), Escrevente Autorizada, a datilografei, conferi e assino. -

OFICIAL DE REGISTRO
DE IMÓVEIS
Sel. José Roberto Silveira
LUIZA
Débora L. Souza Silveira
DANIELA SOUZA
Gedália P. Vieira Berenguel
SILVIA S. S. JUNQUEIRA
Maurício Henrique S. R. Souza
Escrevente Autorizada
Bebedouro - Estado de São Paulo

CERTIFICADO
CERTIFICO que a presente fotocópia tem validade como certidão, nos termos do § 1.º do art 19, da Lei 6.015, de 31/12/73. Dou fé.
Bebedouro, 16 de 02 de 2009


CÂMARA MUNICIPAL DE
BEBEDOURO
240

MATRÍCULA

28683

FICHA

01

CARTÓRIO DE REGISTRO DE IMÓVEIS
BEBEDOURO/SP

LIVRO N. 2 - REGISTRO GERAL

IMÓVEL:- um terreno, irregular em esquina, correspondente ao lote n°. 02, da Quadra 15, do Loteamento denominado "Jardim São Carlos", na Cidade e Comarca de Bebedouro, Estado de São Paulo, medindo 4,00 metros de frente para a Rua 22 JSC; 13,00 metros aos fundos confrontando com o lote 03; 21,00 metros à direita de quem da Rua olham para o imóvel confrontando com o lote 01; 12,00 metros à esquerda confrontando com a Avenida Maria Dias; 14,14 metros em curva de concordância entre a Rua 22 JSC e a Avenida Maria Dias, todos da mesma quadra; encerrando uma área de 255,62 metros quadrados.- Imóvel cadastrado na Prefeitura Municipal de Bebedouro sob n°. 044.091.280-00.- **PROPRIETÁRIA:- ANA PRADO EMPREENDIMENTOS S/S LTDA.**, com sede e foro na cidade e comarca de São Carlos/SP, na Rua Raimundo Correa, 140, Vila Marcelino, CEP 13570-591, CNPJ/MF 53.145.561/0001-45.- **TÍTULO AQUISITIVO:-**Imóvel havido em maior área através do registro R.1 da matrícula 20.891, livro 02-RG do Oficial de Registro de Imóveis de Bebedouro/SP, e loteamento através do registro R.3 da referida matrícula.- Bebedouro, 16 de Fevereiro de 2.009. - Eu, ~~_____~~ (Gedália P. Vieira Berenguel), Escrevente autorizada, a datilografei, conferi e assino. -

R.01/28.683:- BEBEDOURO, 16 DE FEVEREIRO DE 2.009. Por Escritura Pública de Dação em pagamento, lavrada no Oficial de Registro Civil das Pessoas Naturais e Tabelião de Notas do Distrito de Botafogo e comarca de Bebedouro - SP, no livro 0068, fls.176/217, em 29 de Dezembro de 2008, a proprietária **ANA PRADO EMPREENDIMENTOS S/S LTDA.**, supra qualificada, transmitiu por dação em pagamento o imóvel objeto desta matrícula à **PREFEITURA MUNICIPAL DE BEBEDOURO**, pessoa jurídica de direito público, situada na Praça José Stamato Sobrinho, 45, CNPJ 45.709.920/0001-11; pelo valor de R\$2.249,00. - Eu, ~~_____~~ (Gedália P. Vieira Berenguel), Escrevente Autorizada, a datilografei, conferi e assino. -

OFICIAL DO REGISTRO
DE IMÓVEIS

Bel. José Roberto Vieira

Débora L. Souza Silveira

Tabela Subst.

Gedália P. Vieira Berenguel

Aux. S. Rodrigues

Enq. Helena L. R. Souza

In. Mariana Autuara Jás

Bebedouro, 16 de Fevereiro de 2009, São Paulo

CERTIFICADO

CERTIFICO que a presente fotocópia tem validade como certidão nos termos do § 1.º do art 19 da Lei 6.015 de 31/12/73. Dou fé.

Bebedouro, 16 de 02 de 2009

CARTÓRIO MUNICIPAL DE
REGISTRO DE IMÓVEIS
BEBEDOURO
239

MATRÍCULA


28684


FICHA

01

CARTÓRIO DE REGISTRO DE IMÓVEIS
BEBEDOURO/SP

LIVRO N. 2 - REGISTRO GERAL

IMÓVEL: - um terreno, correspondente ao lote n°. 03, da Quadra 15, do Loteamento denominado "Jardim São Carlos", na Cidade e Comarca de Bebedouro, Estado de São Paulo, que mede 10,00 metros com frente para a Avenida Maria Dias; 10,00 metros aos fundos confrontando com o lote 46; 25,00 metros à direita de quem da Rua olham para o imóvel confrontando com os lotes 01 e 02; 25,00 metros à esquerda confrontando com o lote 04, todos da mesma quadra; encerrando uma área de 250,00 metros quadrados.- Imóvel cadastrado na Prefeitura Municipal de Bebedouro sob n°.044.091.314-00.- **PROPRIETÁRIA:** - ANA PRADO EMPREENDIMENTOS S/S LTDA., com sede e foro na cidade e comarca de São Carlos/SP, na Rua Raimundo Correa, 140, Vila Marcelino, CEP 13570-591, CNPJ/MF 53.145.561/0001-45.- **TÍTULO AQUISITIVO:** - Imóvel havido em maior área através do registro R.1 da matrícula 20.891, livro 02-RG do Oficial de Registro de Imóveis de Bebedouro/SP, e loteamento através do registro R.3 da referida matrícula.-Bebedouro, 16 de Fevereiro de 2.009. - Eu,  (Gedália P. Vieira Berenguel), Escrevente autorizada, a datilografei, conferi e assino. -

R.01/28.684: - BEBEDOURO, 16 DE FEVEREIRO DE 2.009. Por Escritura Pública de Dação em pagamento, lavrada no Oficial de Registro Civil das Pessoas Naturais e Tabelião de Notas do Distrito de Botafogo e comarca de Bebedouro - SP, no livro 0068, fls.176/217, em 29 de Dezembro de 2008, a proprietária ANA PRADO EMPREENDIMENTOS S/S LTDA., supra qualificada, transmitiu por dação em pagamento o imóvel objeto desta matrícula à PREFEITURA MUNICIPAL DE BEBEDOURO, pessoa jurídica de direito público, situada na Praça José Stamato Sobrinho, 45, CNPJ 45.709.920/0001-11; pelo valor de R\$2.249,00. - Eu,  (Gedália P. Vieira Berenguel), Escrevente Autorizada, a datilografei, conferi e assino. -

OFICIAL DE REGISTRO
DE IMÓVEISSrt. José Roberto Silveira
OficialDebora L. Souza Silveira
Oficial Subst.

Gedália P. Vieira Berenguel

Sílvia C. S. Rodrigues

Marta Helena L. K. Souza



Escreventes Autorizadas

Bebedouro - Estado de São Paulo

CERTIFICADO

CERTIFICO que a presente fotocópia tem validade como certidão, nos termos do § 1º do art 19, da Lei 6.015, de 31/12/73. Dou fé

Bebedouro 16 de 02 de 2009

CÂMARA MUNICIPAL DE BEBEDOURO
238

MATRÍCULA


28685


FICHA

01

CARTÓRIO DE REGISTRO DE IMÓVEIS
BEBEDOURO/SP

LIVRO N. 2 - REGISTRO GERAL

IMÓVEL:- um terreno, correspondente ao lote n°. 04, da Quadra 15, do Loteamento denominado "Jardim São Carlos", na Cidade e Comarca de Bebedouro, Estado de São Paulo, que mede 10,00 metros com frente para a Avenida Maria Dias; 10,00 metros aos fundos confrontando com o lote 45; 25,00 metros à direita de quem da Rua olham para o imóvel confrontando com o lote 03; 25,00 metros à esquerda confrontando com o lote 05, todos da mesma quadra; encerrando uma área de 250,00 metros quadrados. Imóvel cadastrado na Prefeitura Municipal de Bebedouro sob n°. 044.091.324-00. - **PROPRIETÁRIA:- ANA PRADO EMPREENDIMENTOS S/S LTDA.**, com sede e foro na cidade e comarca de São Carlos/SP, na Rua Raimundo Correa, 140, Vila Marcelino, CEP 13570-591, CNPJ/MF 53.145.561/0001-45. - **TÍTULO AQUISITIVO:-** Imóvel havido em maior área através do registro R.1 da matrícula 20.891, livro 02-RG do Oficial de Registro de Imóveis de Bebedouro/SP, e loteamento através do registro R.3 da referida matrícula. - Bebedouro, 16 de Fevereiro de 2.009. Eu,  (Gedália P. Vieira Berenguel), Escrevente autorizada, a datilografei, conferi e assino. -

R.01/28.685:- BEBEDOURO, 16 DE FEVEREIRO DE 2.009. Por Escritura Pública de Dação em pagamento, lavrada no Oficial de Registro Civil das Pessoas Naturais e Tabelião de Notas do Distrito de Botafogo e comarca de Bebedouro - SP, no livro 0068, fls.176/217, em 29 de Dezembro de 2008, a proprietária **ANA PRADO EMPREENDIMENTOS S/S LTDA.**, supra qualificada, transmitiu por dação em pagamento o imóvel objeto desta matrícula à **PREFEITURA MUNICIPAL DE BEBEDOURO**, pessoa jurídica de direito público, situada na Praça José Stamato Sobrinho, 45, CNPJ 45.709.920/0001-11; pelo valor de R\$2.249,00. - Eu,  (Gedália P. Vieira Berenguel), Escrevente Autorizada, a datilografei, conferi e assino. -

OFICIAL DE REGISTRO

DE IMÓVEIS

Est. José Roberto Silveira
OficialDébora L. Souza Silveira
Oficial Subst.Gedália P. Vieira Berenguel
Oficial Subst.Mauri Henrique R. Souza
Escriturante

Bebedouro - São Paulo

CERTIDÃO

CERTIFICO que a presente fotocópia tem validade como certidão, nos termos do § 1.º do art 19, da Lei 6.015, de 31/12/73. Dou fé

Bebedouro, 16 de 02 de 2009

SELO PAGO
POR VERBACÂMARA MUNICIPAL DE
BEBEDOURO
237

MATRÍCULA

28686

FICHA

01

CARTÓRIO DE REGISTRO DE IMÓVEIS

BEBEDOURO/SP

LIVRO N. 2 -

REGISTRO GERAL

IMÓVEL:- um terreno, correspondente ao lote n°. 05, da **Quadra 15**, do Loteamento denominado "**Jardim São Carlos**", na Cidade e Comarca de Bebedouro, Estado de São Paulo, que mede 10,00 metros com frente para a Avenida Maria Dias; 10,00 metros aos fundos confrontando com o lote 44; 25,00 metros à direita de quem da Rua Olham para o imóvel confrontando com o lote 04; 25,00 metros à esquerda confrontando com o lote 06, todos da mesma quadra; encerrando uma área de 250,00 metros quadrados. Imóvel cadastrado na Prefeitura Municipal de Bebedouro sob n°. 044.091.334-00. - **PROPRIETÁRIA:- ANA PRADO EMPREENDIMENTOS S/S LTDA.**, com sede e foro na cidade e comarca de São Carlos/SP, na Rua Raimundo Correa, 140, Vila Marcelino, CEP 13570-591, CNPJ/MF 53.145.561/0001-45. - **TÍTULO AQUISITIVO:-** Imóvel havido em maior área através do registro R.1 da matrícula 20.891, livro 02-RG do Oficial de Registro de Imóveis de Bebedouro/SP, e loteamento através do registro R.3 da referida matrícula. - Bebedouro, 16 de Fevereiro de 2.009. Eu, Gedália P. Vieira Berenguel, Escrevente autorizada, a datilografei, conferi e assino. -

R.01/28.686:- BEBEDOURO, 16 DE FEVEREIRO DE 2.009. Por Escritura Pública de Dação em pagamento, lavrada no Oficial de Registro Civil das Pessoas Naturais e Tabelião de Notas do Distrito de Botafogo e comarca de Bebedouro - SP, no livro 0068, fls.176/217, em 29 de Dezembro de 2008, a proprietária **ANA PRADO EMPREENDIMENTOS S/S LTDA.**, supra qualificada, transmitiu por dação em pagamento o imóvel objeto desta matrícula à **PREFEITURA MUNICIPAL DE BEBEDOURO**, pessoa jurídica de direito público, situada na Praça José Stamato Sobrinho, 45, CNPJ 45.709.920/0001-11; pelo valor de R\$2.249,00. - Eu, Gedália P. Vieira Berenguel, Escrevente Autorizada, a datilografei, conferi e assino. -

OFICIAL DE REGISTRO
DE IMÓVEIS
Bel. José Roberto Silveira
Lugar
Débora L. Souza Silveira
Assistente Subst.
Gedália P. Vieira Berenguel
C. O. S. Rodrigues
Mônica Helena G. R. Souza
Escrevente Autorizada
Bebedouro - Estado de São Paulo

CERTIDÃO
CERTIFICO que a presente fotocópia tem validade como certidão nos termos do § 1.º do art 19. da Lei 6.015. de 31/12/73. Dou fé.
Bebedouro, 16 de 02 de 2009

CARTELA MUNICIPAL DE
BEBEDOURO
236

MATRÍCULA

28687


FICHA


01

CARTÓRIO DE REGISTRO DE IMÓVEIS

BEBEDOURO/SP

LIVRO N. 2 - REGISTRO GERAL

IMÓVEL: - um terreno, correspondente ao lote n.º. 06, da Quadra 15, do Loteamento denominado "Jardim São Carlos", na Cidade e Comarca de Bebedouro, Estado de São Paulo, que mede 10,00 metros com frente para a Avenida Maria Dias; 10,00 metros aos fundos confrontando com o lote 43; 25,00 metros à direita de quem da Rua olham para o imóvel confrontando com o lote 05; 25,00 metros à esquerda confrontando com o lote 07, todos da mesma quadra; encerrando uma área de 250,00 metros quadrados. Imóvel cadastrado na Prefeitura Municipal de Bebedouro sob n.º. 044.091.344-00. - **PROPRIETÁRIA:** - ANA PRADO EMPREENDIMENTOS S/S LTDA., com sede e foro na cidade e comarca de São Carlos/SP, na Rua Raimundo Correa, 140, Vila Marcelino, CEP 13570-591, CNPJ/MF 53.145.561/0001-45. - **TÍTULO AQUISITIVO:** - Imóvel havido em maior área através do registro R.1 da matrícula 20.891, livro 02-RG do Oficial de Registro de Imóveis de Bebedouro/SP, e loteamento através do registro R.3 da referida matrícula. Bebedouro, 16 de Fevereiro de 2.009. - Eu,  (Gedália P. Vieira Berenguel), Escrevente autorizada, a datilografei, conferi e assino. -

R.01/28.687: - BEBEDOURO, 16 DE FEVEREIRO DE 2.009. Por Escritura Pública de Dação em pagamento, lavrada no Oficial de Registro Civil das Pessoas Naturais e Tabelião de Notas do Distrito de Botafogo e comarca de Bebedouro - SP, no livro 0068, fls.176/217, em 29 de Dezembro de 2008, a proprietária ANA PRADO EMPREENDIMENTOS S/S LTDA., supra qualificada, transmitiu por dação em pagamento o imóvel objeto desta matrícula à PREFEITURA MUNICIPAL DE BEBEDOURO, pessoa jurídica de direito público, situada na Praça José Stamato Sobrinho, 45, CNPJ 45.709.920/0001-11; pelo valor de R\$2.249,00. - Eu,  (Gedália P. Vieira Berenguel), Escrevente Autorizada, a datilografei, conferi e assino. -

OFICIAL DE REGISTRO DE IMÓVEIS
 Bel. José Roberto Silveira
 Debra L. Souza Silveira
 Gedália P. Vieira Berenguel
 Maria Helena de Souza
 Bebedouro, Estado de São Paulo

CERTIDÃO
 CERTIFICO que a presente fotocópia tem validade como certidão nos termos do § 1.º do art 19 da Lei 6.015, de 31/12/73. Dou fé.
 Bebedouro, 16 de 02 de 2009

CARTELA MUNICIPAL DE BEBEDOURO
 235

MATRÍCULA

28688


FICHA


01

CARTÓRIO DE REGISTRO DE IMÓVEIS

...BEBEDOURO/SP

LIVRO N. 2 - REGISTRO GERAL

IMÓVEL:- um terreno, correspondente ao lote n°. 07, da **Quadra 15**, do Loteamento denominado "**Jardim São Carlos**", na Cidade e Comarca de Bebedouro, Estado de São Paulo, que mede 10,00 metros com frente para a Avenida Maria Dias; 10,00 metros aos fundos confrontando com o lote 42; 25,00 metros à direita de quem da Rua olham para o imóvel confrontando com o lote 06; 25,00 metros à esquerda confrontando com o lote 08, todos da mesma quadra; encerrando uma área de 250,00 metros quadrados. - Imóvel cadastrado na Prefeitura Municipal de Bebedouro sob n°. 044.091.354-00. - **PROPRIETÁRIA:- ANA PRADO EMPREENDIMENTOS S/S LTDA.**, com sede e foro na cidade e comarca de São Carlos/SP, na Rua Raimundo Correa, 140, Vila Marcelino, CEP 13570-591, CNPJ/MF 53.145.561/0001-45. - **TÍTULO AQUISITIVO:-** Imóvel havido em maior área através do registro R.1 da matrícula 20.891, livro 02-RG do Oficial de Registro de Imóveis de Bebedouro/SP, e loteamento através do registro R.3 da referida matrícula. - Bebedouro, 16 de Fevereiro de 2.009. Eu,  (Gedália P. Vieira Berenguel), Escrevente autorizada, a datilografei, conferi e assino. -

R.01/28.688:- BEBEDOURO, 16 DE FEVEREIRO DE 2.009. Por Escritura Pública de Dação em pagamento, lavrada no Oficial de Registro Civil das Pessoas Naturais e Tabelião de Notas do Distrito de Botafogo e comarca de Bebedouro - SP, no livro 0068, fls.176/217, em 29 de Dezembro de 2008, a proprietária **ANA PRADO EMPREENDIMENTOS S/S LTDA.**, supra qualificada, transmitiu por dação em pagamento o imóvel objeto desta matrícula à **PREFEITURA MUNICIPAL DE BEBEDOURO**, pessoa jurídica de direito público, situada na Praça José Stamato Sobrinho, 45, CNPJ 45.709.920/0001-11; pelo valor de R\$2.249,00. - Eu,  (Gedália P. Vieira Berenguel), Escrevente Autorizada, a datilografei, conferi e assino. -

CARTÓRIO DE REGISTRO
DE IMÓVEIS
Bel. José Roberto Tibério
Diretor
Débora L. Souza Silveira
Gerente Subst.
Gedália P. Vieira Berenguel
Silvia C. A. P. Adiguer
Mônica M. A. P. Souza
Escriturante
Bebedouro, 16 de Fevereiro de 2009

CERTIDÃO
CERTIFICO que a presente fotocópia tem validade como certidão, nos termos do § 1.º do art 19, da Lei 6.015, de 31/12/73. Dou fé.
Bebedouro, 16 de 02 de 2009

PELO PAGO
POR VERBA

CÂMARA MUNICIPAL DE
234
BEBEDOURO

MATRÍCULA

28689


FICHA


01

CARTÓRIO DE REGISTRO DE IMÓVEIS

BEBEDOURO/SP

LIVRO N. 2 - REGISTRO GERAL

IMÓVEL: - um terreno, correspondente ao lote n°. 08, da **Quadra 15**, do Loteamento denominado "**Jardim São Carlos**", na Cidade e Comarca de Bebedouro, Estado de São Paulo, que mede 10,00 metros com frente para a Avenida Maria Dias; 10,00 metros aos fundos confrontando com o lote 41; 25,00 metros à direita de quem da Rua olham para o imóvel confrontando com o lote 07; 25,00 metros à esquerda confrontando com o lote 09, todos da mesma quadra; encerrando uma área de 250,00 metros quadrados. Imóvel cadastrado na Prefeitura Municipal de Bebedouro sob n°. 044.091.364-00. - **PROPRIETÁRIA:** - **ANA PRADO EMPREENDIMENTOS S/S LTDA.**, com sede e foro na cidade e comarca de São Carlos/SP, na Rua Raimundo Correa, 140, Vila Marcelino, CEP 13570-591, CNPJ/MF 53.145.561/0001-45. - **TÍTULO AQUISITIVO:** - Imóvel havido em maior área através do registro R.1 da matrícula 20.891, livro 02-RG do Oficial de Registro de Imóveis de Bebedouro/SP, e loteamento através do registro R.3 da referida matrícula. - Bebedouro, 16 de Fevereiro de 2.009. Eu,  (Gedália P. Vieira Berenguel), Escrevente autorizada, a datilografei, conferi e assino. -

R.01/28.689: - BEBEDOURO, 16 DE FEVEREIRO DE 2 009. Por Escritura Pública de Dação em pagamento, lavrada no Oficial de Registro Civil das Pessoas Naturais e Tabelião de Notas do Distrito de Botafogo e comarca de Bebedouro - SP, no livro 0068, fls.176/217, em 29 de Dezembro de 2008, a proprietária **ANA PRADO EMPREENDIMENTOS S/S LTDA.**, supra qualificada, transmitiu por dação em pagamento o imóvel objeto desta matrícula à **PREFEITURA MUNICIPAL DE BEBEDOURO**, pessoa jurídica de direito público, situada na Praça José Stamato Sobrinho, 45, CNPJ 45.709.920/0001-11; pelo valor de R\$2.249,00. - Eu,  (Gedália P. Vieira Berenguel), Escrevente Autorizada, a datilografei, conferi e assino. -

OFICIAL DE REGISTRO
DE IMÓVEIS
Bel. José Roberto Silveira
Deborah L. Souza Silveira
Gedália P. Vieira Berenguel
Maurício R. Souza
Bebedouro - SP

CERTIDÃO
CERTIFICO que a presente fotocópia tem validade como certidão, nos termos do § 1º do art 19 da Lei 6.015 de 31/12/73. Dou fé.
Bebedouro, 16 de 02 de 2009

CARTELA MUNICIPAL DE BEBEDOURO
233

MATRÍCULA

28690

FICHA


01


CARTÓRIO DE REGISTRO DE IMÓVEIS

BEBEDOURO/SP

LIVRO N. 2 - REGISTRO GERAL

RS

IMÓVEL:- um terreno, correspondente ao lote n°. 09, da **Quadra 15**, do Loteamento denominado "**Jardim São Carlos**", na Cidade e Comarca de Bebedouro, Estado de São Paulo, que mede 10,00 metros com frente para a Avenida Maria Dias; 10,00 metros aos fundos confrontando com o lote 40; 25,00 metros à direita de quem da Rua olham para o imóvel confrontando com o lote 08; 25,00 metros à esquerda confrontando com o lote 10, todos da mesma quadra; encerrando uma área de 250,00 metros quadrados. Imóvel cadastrado na Prefeitura Municipal de Bebedouro sob n°. 044.091.374-00. - **PROPRIETÁRIA:- ANA PRADO EMPREENDIMENTOS S/S LTDA.**, com sede e foro na cidade e comarca de São Carlos/SP, na Rua Raimundo Correa, 140, Vila Marcelino, CEP 13570-591, CNPJ/MF 53.145.561/0001-45. - **TÍTULO AQUISITIVO:-** Imóvel havido em maior área através do registro R.1 da matrícula 20.891, livro 02-RG do Oficial de Registro de Imóveis de Bebedouro/SP, e loteamento através do registro R.3 da referida matrícula. - Bebedouro, 16 de Fevereiro de 2.009. Eu,  (Gedália P. Vieira Berenguel), Escrevente autorizada, a datilografei, conferi e assino. -

R.01/28.690:- BEBEDOURO, 16 DE FEVEREIRO DE 2.009. Por Escritura Pública de Dação em pagamento, lavrada no Oficial de Registro Civil das Pessoas Naturais e Tabelião de Notas do Distrito de Botafogo e comarca de Bebedouro - SP, no livro 0068, fls.176/217, em 29 de Dezembro de 2008, a proprietária **ANA PRADO EMPREENDIMENTOS S/S LTDA.**, supra qualificada, transmitiu por dação em pagamento o imóvel objeto desta matrícula à **PREFEITURA MUNICIPAL DE BEBEDOURO**, pessoa jurídica de direito público, situada na Praça José Stamato Sobrinho, 45, CNPJ 45.709.920/0001-11; pelo valor de R\$2.249,00. - Eu,  (Gedália P. Vieira Berenguel), Escrevente Autorizada, a datilografei, conferi e assino. -

OFICIAL DE REGISTRO DE
IMÓVEIS
Bel José Roberto Silveira
União
Débora L. Souza Silveira
Oficiale Subst
Gedália P. Vieira Berenguel
Sílvia C. S. P. Berenguel
Marta Helena L. P. Souza
Escrevente Autorizada
Bebedouro - São Paulo

CERTIDÃO
CERTIFICO que a presente fotocópia tem validade como certidão, nos termos do § 1.º do art. 19, da Lei 6.015, de 31/12/73. Dou fé.
Bebedouro, 16 de 02 de 2009

GRUPO FISCAL
POR VERBA

CÂMERA MUNICIPAL DE
BEBEDOURO
232

MATRÍCULA


28691


FICHA

01

CARTÓRIO DE REGISTRO DE IMÓVEIS
BEBEDOURO/SP

LIVRO N. 2 - REGISTRO GERAL

IMÓVEL:- um terreno, correspondente ao lote n°. 10, da **Quadra 15**, do Loteamento denominado "Jardim São Carlos", na Cidade e Comarca de Bebedouro, Estado de São Paulo, que mede 10,00 metros com frente para a Avenida Maria Dias; 10,00 metros aos fundos confrontando com o lote 39; 25,00 metros à direita de quem da Rua olham para o imóvel confrontando com o lote 09; 25,00 metros à esquerda confrontando com o lote 11, todos da mesma quadra; encerrando uma área de 250,00 metros quadrados. Imóvel cadastrado na Prefeitura Municipal de Bebedouro sob n°. 044.091.384-00. - **PROPRIETÁRIA:- ANA PRADO EMPREENDIMENTOS S/S LTDA.**, com sede e foro na cidade e comarca de São Carlos/SP, na Rua Raimundo Correa, 140, Vila Marcelino, CEP 13570-591, CNPJ/MF 53.145.561/0001-45. - **TÍTULO AQUISITIVO:-** Imóvel havido em maior área através do registro R.1 da matrícula 20.891, livro 02-RG do Oficial de Registro de Imóveis de Bebedouro/SP, e loteamento através do registro R.3 da referida matrícula. - Bebedouro, 16 de Fevereiro de 2.009. Eu,  (Gedália P. Vieira Berenguel), Escrevente autorizada, a datilografei, conferi e assino. -

R.01/28.691:- BEBEDOURO, 16 DE FEVEREIRO DE 2.009. Por Escritura Pública de Dação em pagamento, lavrada no Oficial de Registro Civil das Pessoas Naturais e Tabelião de Notas do Distrito de Botafogo e comarca de Bebedouro - SP, no livro 0068, fls.176/217, em 29 de Dezembro de 2008, a proprietária **ANA PRADO EMPREENDIMENTOS S/S LTDA.**, supra qualificada, transmitiu por dação em pagamento o imóvel objeto desta matrícula à **PREFEITURA MUNICIPAL DE BEBEDOURO**, pessoa jurídica de direito público, situada na Praça José Stamato Sobrinho, 45, CNPJ 45.709.920/0001-11; pelo valor de R\$2.249,00. - Eu,  (Gedália P. Vieira Berenguel), Escrevente Autorizada, a datilografei, conferi e assino. -

OFICIAL DE REGISTRO
DE IMÓVEIS
Dr. José Roberto Silveira
Juiz
Débora L. Souza Silveira
Oficial Subst
Gedália P. Vieira Berenguel
Sílvia C. S. Andrade
Marta Helen. de B. Souza
Escrevente Autorizada
Bebedouro - SP - São Paulo

CERTIDÃO
CERTIFICO que a presente fotocópia tem validade como certidão, nos termos do § 1º do art 19 da Lei 8.015, de 31/12/73. Dou fé.
Bebedouro, 16 de 02 de 2009

DELO PAGO
POR VERBA

CARTELA MUNICIPAL DE BEBEDOURO
231

MATRÍCULA

28692

FICHA

01

CARTÓRIO DE REGISTRO DE IMÓVEIS
BEBEDOURO/SP

LIVRO N. 2 - REGISTRO GERAL

IMÓVEL: - um terreno, correspondente ao lote n°. 11, da Quadra 15, do Loteamento denominado "Jardim São Carlos", na Cidade e Comarca de Bebedouro, Estado de São Paulo, que mede 10,00 metros com frente para a Avenida Maria Dias; 10,00 metros aos fundos confrontando com o lote 38; 25,00 metros à direita de quem da Rua olham para o imóvel confrontando com o lote 10; 25,00 metros à esquerda confrontando com o lote 12, todos da mesma quadra; encerrando uma área de 250,00 metros quadrados. Imóvel cadastrado na Prefeitura Municipal de Bebedouro sob n°. 044.091.394-00. - **PROPRIETÁRIA:** - ANA PRADO EMPREENDIMENTOS S/S LTDA., com sede e foro na cidade e comarca de São Carlos/SP, na Rua Raimundo Correa, 140, Vila Marcelino, CEP 13570-591, CNPJ/MF 53.145.561/0001-45. - **TÍTULO AQUISITIVO:** - Imóvel havido em maior área através do registro R.1 da matrícula 20.891, livro 02-RG do Oficial de Registro de Imóveis de Bebedouro/SP, e loteamento através do registro R.3 da referida matrícula. Bebedouro, 16 de Fevereiro de 2.009. Eu; ~~_____~~ (Gedália P. Vieira Berenguel), Escrevente autorizada, a datilografei, conferi e assino. -

R.01/28.692: - BEBEDOURO, 16 DE FEVEREIRO DE 2.009. Por Escritura Pública de Dação em pagamento, lavrada no Oficial de Registro Civil das Pessoas Naturais e Tabelião de Notas do Distrito de Botafogo e comarca de Bebedouro - SP, no livro 0068, fls.176/217, em 29 de Dezembro de 2008, a proprietária ANA PRADO EMPREENDIMENTOS S/S LTDA., supra qualificada, transmitiu por dação em pagamento o imóvel objeto desta matrícula à PREFEITURA MUNICIPAL DE BEBEDOURO, pessoa jurídica de direito público, situada na Praça José Stamato Sobrinho, 45, CNPJ 45.709.920/0001-11; pelo valor de R\$2.249,00. - Eu, ~~_____~~ (Gedália P. Vieira Berenguel), Escrevente Autorizada, a datilografei, conferi e assino. -

OFICIAL DE REGISTRO
DE IMÓVEIS
Bel José Romão Silveira
Dárcy L. Souza Silveira
Gedália P. Vieira Berenguel
Mário Wilson G. R. Souza

CERTIDÃO
CERTIFICO que a presente fotocópia tem validade como certidão, nos termos do § 1.º do art 19, da Lei 6.015, de 31/12/73. Dou fé.
Bebedouro, 16 de 02 de 2009

CARTELA MUNICIPAL DE
BEBEDOURO
230

MATRÍCULA

28693

FICHA

01

CARTÓRIO DE REGISTRO DE IMÓVEIS
BEBEDOURO/SP

LIVRO N. 2 - REGISTRO GERAL

IMÓVEL:- um terreno, correspondente ao lote n°. 12, da **Quadra 15**, do Loteamento denominado "**Jardim São Carlos**", na Cidade e Comarca de Bebedouro, Estado de São Paulo, que mede 10,00 metros com frente para a Avenida Maria Dias; 10,00 metros aos fundos confrontando com o lote 37; 25,00 metros à direita de quem da Rua olham para o imóvel confrontando com o lote 11; 25,00 metros à esquerda confrontando com o lote 13, todos da mesma quadra; encerrando uma área de 250,00 metros quadrados. Imóvel cadastrado na Prefeitura Municipal de Bebedouro sob n°. 044.091.404-00. - **PROPRIETÁRIA:- ANA PRADO EMPREENDIMENTOS S/S LTDA.**, com sede e foro na cidade e comarca de São Carlos/SP, na Rua Raimundo Correa, 140, Vila Marcelino, CEP 13570-591, CNPJ/MF 53.145.561/0001-45. - **TÍTULO AQUISITIVO:-** Imóvel havido em maior área através do registro R.1 da matrícula 20.891, livro 02-RG do Oficial de Registro de Imóveis de Bebedouro/SP, e loteamento através do registro R.3 da referida matrícula. - Bebedouro, 16 de Fevereiro de 2.009. Eu, ~~_____~~ (Gedália P. Vieira Berenguel), Escrevente autorizada, a datilografei, conferi e assino. -

R.01/28.693:- BEBEDOURO, 16 DE FEVEREIRO DE 2.009. Por Escritura Pública de Dação em pagamento, lavrada no Oficial de Registro Civil das Pessoas Naturais e Tabelião de Notas do Distrito de Botafogo e comarca de Bebedouro - SP, no livro 0068, fls.176/217, em 29 de Dezembro de 2008, a proprietária **ANA PRADO EMPREENDIMENTOS S/S LTDA.**, supra qualificada, transmitiu por dação em pagamento o imóvel objeto desta matrícula à **PREFEITURA MUNICIPAL DE BEBEDOURO**, pessoa jurídica de direito público, situada na Praça José Stamato Sobrinho, 45, CNPJ 45.709.920/0001-11; pelo valor de R\$R\$2.249,00. - Eu, ~~_____~~ (Gedália P. Vieira Berenguel), Escrevente Autorizada, a datilografei, conferi e assino. -

OFICIAL DE REGISTRO
DE IMÓVEIS
Bel José Souza de Silveira
DÉBORA L. SOUZA SILVEIRA
Téc. Subst.
Gedália P. Vieira Berenguel
Cristina S. R. Rodrigues
MAYHEEN G. R. LOUZE
Escreventes Autorizadas
Bebedouro - São Carlos - São Paulo

CERTIDÃO
CERTIFICO que a presente fotocópia tem validade como certidão nos termos do § 1.º do art 19 da Lei 6.015, de 31/12/73. Dou fé.
Bebedouro 16 de 02 de 2009

BEBEDOURO
CARTÓRIO DE REGISTRO DE IMÓVEIS

CARTELA MUNICIPAL DE BEBEDOURO
229

MATRÍCULA

28694

FICHA

01

CARTÓRIO DE REGISTRO DE IMÓVEIS
BEBEDOURO/SP

 LIVRO N. 2 - REGISTRO GERAL
 R5

IMÓVEL:- um terreno, correspondente ao lote n°. 13, da **Quadra 15**, do Loteamento denominado "**Jardim São Carlos**", na Cidade e Comarca de Bebedouro, Estado de São Paulo, que mede 10,00 metros com frente para a Avenida Maria Dias; 10,00 metros aos fundos confrontando com o lote 36; 25,00 metros à direita de quem da Rua Olham para o imóvel confrontando com o lote 12; 25,00 metros à esquerda confrontando com o lote 14, todos da mesma quadra; encerrando uma área de 250,00 metros quadrados. Imóvel cadastrado na Prefeitura Municipal de Bebedouro sob n°. 044.091.268-00. - **PROPRIETÁRIA:- ANA PRADO EMPREENDIMENTOS S/S LTDA.**, com sede e foro na cidade e comarca de São Carlos/SP, na Rua Raimundo Correa, 140, Vila Marcelino, CEP 13570-591, CNPJ/MF 53.145.561/0001-45. - **TÍTULO AQUISITIVO:-** Imóvel havido em maior área através do registro R.1 da matrícula 20.891, livro 02-RG do Oficial de Registro de Imóveis de Bebedouro/SP, e loteamento através do registro R.3 da referida matrícula. - Bebedouro, 16 de Fevereiro de 2.009. Eu, ~~_____~~ (Gedália P. Vieira Berenguel), Escrevente autorizada, a datilografei, conferi e assino. -

R.01/28.694:- BEBEDOURO, 16 DE FEVEREIRO DE 2.009. Por Escritura Pública de Dação em pagamento, lavrada no Oficial de Registro Civil das Pessoas Naturais e Tabelião de Notas do Distrito de Botafogo e comarca de Bebedouro - SP, no livro 0068, fls.176/217, em 29 de Dezembro de 2008, a proprietária **ANA PRADO EMPREENDIMENTOS S/S LTDA.**, supra qualificada, transmitiu por dação em pagamento o imóvel objeto desta matrícula à **PREFEITURA MUNICIPAL DE BEBEDOURO**, pessoa jurídica de direito público, situada na Praça José Stamato Sobrinho, 45, CNPJ 45.709.920/0001-11; pelo valor de R\$2.249,00. - Eu, ~~_____~~ (Gedália P. Vieira Berenguel), Escrevente Autorizada, a datilografei, conferi e assino. -

Av.02/28.694:- Bebedouro, 24 de Abril de 2.009.- Procede-se a presente-- averbação nos termos do art. 213, inciso I, letra a, da Lei Fed. 6.015/-73, para ficar constando que a vista novamente da Escritura Pública que deu origem ao R.01, nesta matrícula, o nº correto do cadastro municipal-- mencionado na abertura desta matrícula é o nº 044.091.414-00 e não como-- constou.- Eu, ~~_____~~ (Gedália P. Vieira Berenguel), Escrevente-- Autorizada, a datilografei, conferi e assino.-

Deverá o interessado tomar conhecimento da necessidade de adequação do imóvel se for o caso, de acordo com as exigências do art 176 e 225, da Lei Fed. n.º 6.015/73

OFICIAL DE REGISTRO DE IMÓVEIS
 Bel. José Roberto Silveira
 Oficial
 Debora L. Souza Silveira
 Oficiala Subst
 Gedália P. Vieira Berenguel
 Silvia C. S. Rodrigues
 Maria Helena G. R. Souza
 Escreventes Autorizadas
 Bebedouro - Estado de São Paulo

CERTIDÃO
 CERTIFICO que a presente fotocópia tem validade como certidão, nos termos do § 1.º do art 19 da Lei 6.015, de 31/12/73. Dou fé.
 Bebedouro, 24 de 04 de 2009

CARTELA MUNICIPAL DE BEBEDOURO
 228

MATRÍCULA

28695

FICHA


01

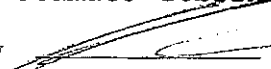
CARTÓRIO DE REGISTRO DE IMÓVEIS

BEBEDOURO/SP


LIVRO N. 2 - REGISTRO GERAL

RS

IMÓVEL:- um terreno, correspondente ao lote nº. 14, da Quadra 15, do Loteamento denominado "Jardim São Carlos", na Cidade e Comarca de Bebedouro, Estado de São Paulo, que mede 10,00 metros com frente para a Avenida Maria Dias; 10,00 metros aos fundos confrontando com o lote 35; 25,00 metros à direita de quem da Rua olham para o imóvel confrontando com o lote 13; 25,00 metros à esquerda confrontando com o lote 15, todos da mesma quadra; encerrando uma área de 250,00 metros quadrados. Imóvel cadastrado na Prefeitura Municipal de Bebedouro sob nº. 044.091.424-00. - **PROPRIETÁRIA:- ANA PRADO EMPREENDIMENTOS S/S LTDA.**, com sede e foro na cidade e comarca de São Carlos/SP, na Rua Raimundo Correa, 140, Vila Marcelino, CEP 13570-591, CNPJ/MF 53.145.561/0001-45. - **TÍTULO AQUISITIVO:-** Imóvel havido em maior área através do registro R.1 da matrícula 20.891, livro 02-RG do Oficial de Registro de Imóveis de Bebedouro/SP, e loteamento através do registro R.3 da referida matrícula. - Bebedouro, 16 de Fevereiro de 2.009. Eu,  (Gedália P. Vieira Berenguel), Escrevente autorizada, a datilografei, conferi e assino. -

R.01/28.695:- BEBEDOURO, 16 DE FEVEREIRO DE 2.009. Por Escritura Pública de Dação em pagamento, lavrada no Oficial de Registro Civil das Pessoas Naturais e Tabelião de Notas do Distrito de Botafogo e comarca de Bebedouro - SP, no livro 0068, fls.176/217, em 29 de Dezembro de 2008, a proprietária **ANA PRADO EMPREENDIMENTOS S/S LTDA.**, supra qualificada, transmitiu por dação em pagamento o imóvel objeto desta matrícula à **PREFEITURA MUNICIPAL DE BEBEDOURO**, pessoa jurídica de direito público, situada na Praça José Stamato Sobrinho, 45, CNPJ 45.709.920/0001-11; pelo valor de R\$2.249,00. - Eu,  (Gedália P. Vieira Berenguel), Escrevente Autorizada, a datilografei, conferi e assino. -

OFICIAL DE REGISTRO
DE IMÓVEIS
Bel. José Roberto Silveira
União
Débora L. Souza Silveira
Tribunal Superior
Gedália P. Vieira Berenguel
Sua C. S. P. Orgão
Marta Menezes G. K. Souza
Escrevente Autorizada
Bebedouro - SP - 13570-591 - São Paulo

CERTIDÃO
CERTIFICO que a presente fotocópia tem validade como certidão nos termos do § 1.º do art 19 da Lei 6.015, de 31/12/73. Dou fé
Bebedouro, 16 de 02 de 2009


CARTELA PAUTA
FOLHA 15001

CARTELA MUNICIPAL DE
227
BEBEDOURO

MATRÍCULA

28696

FICHA

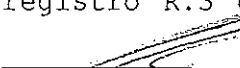
01

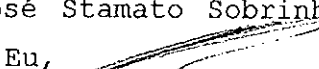
CARTÓRIO DE REGISTRO DE IMÓVEIS

BEBEDOURO/SP


LIVRO N. 2 - REGISTRO GERAL

B

IMÓVEL:- um terreno, correspondente ao lote n°. 15, da Quadra 15, do Loteamento denominado "Jardim São Carlos", na Cidade e Comarca de Bebedouro, Estado de São Paulo, que mede 10,00 metros com frente para a Avenida Maria Dias; 10,00 metros aos fundos confrontando com o lote 34; 25,00 metros à direita de quem da Rua olham para o imóvel confrontando com o lote 14; 25,00 metros à esquerda confrontando com o lote 16, todos da mesma quadra; encerrando uma área de 250,00 metros quadrados. Imóvel cadastrado na Prefeitura Municipal de Bebedouro sob n°. 044.091.434-00. - **PROPRIETÁRIA:- ANA PRADO EMPREENDIMENTOS S/S LTDA.**, com sede e foro na cidade e comarca de São Carlos/SP, na Rua Raimundo Correa, 140, Vila Marcelino, CEP 13570-591, CNPJ/MF 53.145.561/0001-45. - **TÍTULO AQUISITIVO:-** Imóvel havido em maior área através do registro R.1 da matrícula 20.891, livro 02-RG do Oficial de Registro de Imóveis de Bebedouro/SP, e loteamento através do registro R.3 da referida matrícula. - Bebedouro, 16 de Fevereiro de 2.009. Eu,  (Gedália P. Vieira Berenguel), Escrevente autorizada, a datilografei, conferi e assino. -

R.01/28.696:- BEBEDOURO, 16 DE FEVEREIRO DE 2.009. Por Escritura Pública de Dação em pagamento, lavrada no Oficial de Registro Civil das Pessoas Naturais e Tabelião de Notas do Distrito de Botafogo e comarca de Bebedouro - SP, no livro 0068, fls.176/217, em 29 de Dezembro de 2008, a proprietária **ANA PRADO EMPREENDIMENTOS S/S LTDA.**, supra qualificada, transmitiu por dação em pagamento o imóvel objeto desta matrícula à **PREFEITURA MUNICIPAL DE BEBEDOURO**, pessoa jurídica de direito público, situada na Praça José Stamato Sobrinho, 45, CNPJ 45.709.920/0001-11; pelo valor de R\$2.249,00. - Eu,  (Gedália P. Vieira Berenguel), Escrevente Autorizada, a datilografei, conferi e assino. -

OFICIAL DE REGISTRO
DE IMÓVEIS
Dr. José Roberto Silveira
Juiz
Debora L. Souza Silveira
Juiz Subst
Gedália P. Vieira Berenguel
Juiz C. S. P. Vigier
Maria Helena R. Souza
Escrevente Autorizada
Bebedouro - Estado de São Paulo

CERTIDÃO
CERTIFICO que a presente fotocópia tem validade como certidão, nos termos do § 1.º do art 19 da Lei 8.015, de 31/12/73. Dou fé.
Bebedouro, 16 de 02 de 2009


ANA PRADO
DE BEBEDOURO

CÂMARA MUNICIPAL DE BEBEDOURO
226

MATRÍCULA

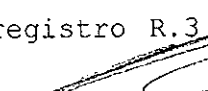
28697


FICHA

01


CARTÓRIO DE REGISTRO DE IMÓVEIS
BEBEDOURO/SP

LIVRO N. 2 - REGISTRO GERAL

IMÓVEL: - um terreno, correspondente ao lote nº. 16, da Quadra 15, do Loteamento denominado "Jardim São Carlos", na Cidade e Comarca de Bebedouro, Estado de São Paulo, que mede 10,00 metros com frente para a Avenida Maria Dias; 10,00 metros aos fundos confrontando com o lote 33; 25,00 metros à direita de quem da Rua Olham para o imóvel confrontando com o lote 15; 25,00 metros à esquerda confrontando com o lote 17, todos da mesma quadra; encerrando uma área de 250,00 metros quadrados. Imóvel cadastrado na Prefeitura Municipal de Bebedouro sob nº. 044.091.444-00. - **PROPRIETÁRIA:** - ANA PRADO EMPREENDIMENTOS S/S LTDA., com sede e foro na cidade e comarca de São Carlos/SP, na Rua Raimundo Correa, 140, Vila Marcelino, CEP 13570-591, CNPJ/MF 53.145.561/0001-45. - **TÍTULO AQUISITIVO:** - Imóvel havido em maior área através do registro R.1 da matrícula 20.891, livro 02-RG do Oficial de Registro de Imóveis de Bebedouro/SP, e loteamento através do registro R.3 da referida matrícula. - Bebedouro, 16 de Fevereiro de 2.009. Eu,  (Gedália P. Vieira Berenguel), Escrevente autorizada, a datilografei, conferi e assino. -

R.01/28.697: - BEBEDOURO, 16 DE FEVEREIRO DE 2.009. Por Escritura Pública de Dação em pagamento, lavrada no Oficial de Registro Civil das Pessoas Naturais e Tabelião de Notas do Distrito de Botafogo e comarca de Bebedouro - SP, no livro 0068, fls.176/217, em 29 de Dezembro de 2008, a proprietária ANA PRADO EMPREENDIMENTOS S/S LTDA., supra qualificada, transmitiu por dação em pagamento o imóvel objeto desta matrícula à PREFEITURA MUNICIPAL DE BEBEDOURO, pessoa jurídica de direito público, situada na Praça José Stamato Sobrinho, 45, CNPJ 45.709.920/0001-11; pelo valor de R\$2.249,00. - Eu,  (Gedália P. Vieira Berenguel), Escrevente Autorizada, a datilografei, conferi e assino. -

OFICIAL DE REGISTRO
DE IMÓVEIS
Bel. José Roberto Silveira
Oficial
Débora L. Souza Silveira
Oficial Subst
Gedália P. Vieira Berenguel
Sylvia C. S. Pinheiro
Marta Helena da R. Souza
Escrevente Autorizada
Bebedouro - SP, 13.000 - São Paulo

CERTIDÃO
CERTIFICO que a presente fotocópia tem validade como certidão, nos termos do § 1.º do art 19 da Lei 6.015, de 31/12/73. Dou fé.
Bebedouro, 16 de 02 de 2009


BEBEDOURO
CÂMARA MUNICIPAL DE BEBEDOURO
225

MATRÍCULA

28698

FICHA

01

CARTÓRIO DE REGISTRO DE IMÓVEIS
BEBEDOURO/SP

LIVRO N. 2 - REGISTRO GERAL

IMÓVEL:- um terreno, correspondente ao lote n°. 17, da Quadra 15, do Loteamento denominado "Jardim São Carlos", na Cidade e Comarca de Bebedouro, Estado de São Paulo, que mede 10,00 metros com frente para a Avenida Maria Dias; 10,00 metros aos fundos confrontando com o lote 32; 25,00 metros à direita de quem da Rua olham para o imóvel confrontando com o lote 16; 25,00 metros à esquerda confrontando com o lote 18, todos da mesma quadra; encerrando uma área de 250,00 metros quadrados. Imóvel cadastrado na Prefeitura Municipal de Bebedouro sob n°. 044.091.454-00. - **PROPRIETÁRIA:- ANA PRADO EMPREENDIMENTOS S/S LTDA.**, com sede e foro na cidade e comarca de São Carlos/SP, na Rua Raimundo Correa, 140, Vila Marcelino, CEP 13570-591, CNPJ/MF 53.145.561/0001-45. - **TÍTULO AQUISITIVO:-** Imóvel havido em maior área através do registro R.1 da matrícula 20.891, livro 02-RG do Oficial de Registro de Imóveis de Bebedouro/SP, e loteamento através do registro R.3 da referida matrícula. - Bebedouro, 16 de Fevereiro de 2.009. Eu, _____ (Gedália P. Vieira Berenguel), Escrevente autorizada, a datilografei, conferi e assino. -

R.01/28.698:- BEBEDOURO, 16 DE FEVEREIRO DE 2.009. Por Escritura Pública de Dação em pagamento, lavrada no Oficial de Registro Civil das Pessoas Naturais e Tabelião de Notas do Distrito de Botafogo e comarca de Bebedouro - SP, no livro 0068, fls.176/217, em 29 de Dezembro de 2008, a proprietária **ANA PRADO EMPREENDIMENTOS S/S LTDA.**, supra qualificada, transmitiu por dação em pagamento o imóvel objeto desta matrícula à **PREFEITURA MUNICIPAL DE BEBEDOURO**, pessoa jurídica de direito público, situada na Praça José Stamato Sobrinho, 45, CNPJ 45.709.920/0001-11; pelo valor de R\$2.249,00. - Eu, _____ (Gedália P. Vieira Berenguel), Escrevente Autorizada, a datilografei, conferi e assino. -

OFICIAL DE REGISTRO
DE IMÓVEIS
Bat. José Roberto Silveira
Tabelião
Débora L. Souza Silveira
Tabelião
Gedália P. Vieira Berenguel
Tabelião
Nilton Henrique C. R. Souza
Escrevente Autorizado
Bebedouro - Cidade de São Paulo

CERTIDÃO
CERTIFICO que a presente fotocópia tem validade como certidão, nos termos do § 1º do art 19 da Lei 8.016, de 31/12/73. Dou fé.
Bebedouro, 16 de 02 de 2009
[Assinatura]

SELO PAGO
POR VERBA

CÂMARA MUNICIPAL DE
BEBEDOURO
224

MATRÍCULA


28699


FICHA

01


CARTÓRIO DE REGISTRO DE IMÓVEIS
BEBEDOURO/SP

LIVRO N. 2 - REGISTRO GERAL

IMÓVEL:- um terreno, correspondente ao lote n°. 18, da **Quadra 15**, do Loteamento denominado "**Jardim São Carlos**", na Cidade e Comarca de Bebedouro, Estado de São Paulo, que mede 10,00 metros com frente para a Avenida Maria Dias; 10,00 metros aos fundos confrontando com o lote 31; 25,00 metros à direita de quem da Rua olham para o imóvel confrontando com o lote 17; 25,00 metros à esquerda confrontando com o lote 19, todos da mesma quadra; encerrando uma área de 250,00 metros quadrados. Imóvel cadastrado na Prefeitura Municipal de Bebedouro sob n°. 044.091.464-00. - **PROPRIETÁRIA:- ANA PRADO EMPREENDIMENTOS S/S LTDA.**, com sede e foro na cidade e comarca de São Carlos/SP, na Rua Raimundo Correa, 140, Vila Marcelino, CEP 13570-591, CNPJ/MF 53.145.561/0001-45. - **TÍTULO AQUISITIVO:-** Imóvel havido em maior área através do registro R.1 da **matrícula 20.891**, livro 02-RG do Oficial de Registro de Imóveis de Bebedouro/SP, e loteamento através do registro R.3 da referida matrícula. - Bebedouro, 16 de Fevereiro de 2.009. Eu,  (Gedália P. Vieira Berenguel), Escrevente autorizada, a datilografei, conferi e assino. -

R.01/28.699:- BEBEDOURO, 16 DE FEVEREIRO DE 2.009. - POR Escritura Pública de Dação em pagamento, lavrada no Oficial de Registro Civil das Pessoas Naturais e Tabelião de Notas do Distrito de Botafogo e comarca de Bebedouro - SP, no livro 0068, fls.176/217, em 29 de Dezembro de 2008, a proprietária **ANA PRADO EMPREENDIMENTOS S/S LTDA.**, supra qualificada, transmitiu por dação em pagamento o imóvel objeto desta matrícula à **PREFEITURA MUNICIPAL DE BEBEDOURO**, pessoa jurídica de direito público, situada na Praça José Stamato Sobrinho, 45, CNPJ 45.709.920/0001-11; pelo valor de R\$2.249,00. - Eu,  (Gedália P. Vieira Berenguel), Escrevente Autorizada, a datilografei, conferi e assino. -

OFICIAL DE REGISTRO
DE IMÓVEIS
Bel. José Roberto Tiberti
Vice
Débora L. Souza Silveira
Vice Subst.
Gedália P. Vieira Berenguel
Ana C. S. B. de Aguiar
Marta Helena G. R. Souza
Carreteras autorizadas
Bebedouro - Município de São Paulo

CERTIDÃO
CERTIFICO que a presente fotocópia tem validade como certidão, nos termos do § 1º do art 19 da Lei 6.015, de 31/12/73. Dou fé.
Bebedouro, 16 de 02 de 2009


ANA PRADO
ESCREVENTE
CARTÓRIO MUNICIPAL DE BEBEDOURO
229

MATRÍCULA

28700


FICHA


01

CARTÓRIO DE REGISTRO DE IMÓVEIS

BEBEDOURO/SP

LIVRO N. 2 - REGISTRO GERAL

IMÓVEL: - um terreno, correspondente ao lote n°. 19, da Quadra 15, do Loteamento denominado "Jardim São Carlos", na Cidade e Comarca de Bebedouro, Estado de São Paulo, que mede 10,00 metros com frente para a Avenida Maria Dias; 10,00 metros aos fundos confrontando com o lote 30; 25,00 metros à direita de quem da Rua olham para o imóvel confrontando com o lote 18; 25,00 metros à esquerda confrontando com o lote 20, todos da mesma quadra; encerrando uma área de 250,00 metros quadrados. Imóvel cadastrado na Prefeitura Municipal de Bebedouro sob n°. 044.091.474-00. - **PROPRIETÁRIA:** - **ANA PRADO EMPREENDIMENTOS S/S LTDA.**, com sede e foro na cidade e comarca de São Carlos/SP, na Rua Raimundo Correa, 140, Vila Marcelino, CEP 13570-591, CNPJ/MF 53.145.561/0001-45. - **TÍTULO AQUISITIVO:** - Imóvel havido em maior área através do registro R.1 da matrícula 20.891, livro 02-RG do Oficial de Registro de Imóveis de Bebedouro/SP, e loteamento através do registro R.3 da referida matrícula. - Bebedouro, 16 de Fevereiro de 2.009. - Eu,  (Gedália P. Vieira Berenguel), Escrevente autorizada, a datilografei, conferi e assino. -

R.01/28.700: - BEBEDOURO, 16 DE FEVEREIRO DE 2.009. - POR Escritura Pública de Dação em pagamento, lavrada no Oficial de Registro Civil das Pessoas Naturais e Tabelião de Notas do Distrito de Botafogo e comarca de Bebedouro - SP, no livro 0068, fls.176/217, em 29 de Dezembro de 2008, a proprietária **ANA PRADO EMPREENDIMENTOS S/S LTDA.**, supra qualificada, transmitiu por dação em pagamento o imóvel objeto desta matrícula à **PREFEITURA MUNICIPAL DE BEBEDOURO**, pessoa jurídica de direito público, situada na Praça José Stamato Sobrinho, 45, CNPJ 45.709.920/0001-11; pelo valor de R\$2.249,00. - Eu,  (Gedália P. Vieira Berenguel), Escrevente Autorizada, a datilografei, conferi e assino. -

OFICIAL DE REGISTRO

DE IMÓVEIS

Bel José Roberto Silveira

Débora L. Souza Silveira

Gedália P. Vieira Berenguel

Muniz de Aguiar G. R. Souza

Escreventes Autorizadas

Bebedouro - Estado de São Paulo

CERTIDÃO

CERTIFICO que a presente fotocópia tem validade como certidão, nos termos do § 1º do art 19 da Lei 6.015, de 31/12/73. Dou fé.

Bebedouro, 16 de 02 de 2009

PELO PAGO
POR VERBACÂMARA MUNICIPAL DE BEBEDOURO
222

MATRÍCULA

28701

FICHA


01


CARTÓRIO DE REGISTRO DE IMÓVEIS

BEBEDOURO / SP


LIVRO N. 2 -

REGISTRO GERAL

IMÓVEL:- um terreno, correspondente ao lote n°. 20, da **Quadra 15**, do Loteamento denominado "**Jardim São Carlos**", na Cidade e Comarca de Bebedouro, Estado de São Paulo, que mede 10,00 metros com frente para a Avenida Maria Dias; 10,00 metros aos fundos confrontando com o lote 29; 25,00 metros à direita de quem da Rua olham para o imóvel confrontando com o lote 19; 25,00 metros à esquerda confrontando com o lote 21, todos da mesma quadra; encerrando uma área de 250,00 metros quadrados. Imóvel cadastrado na Prefeitura Municipal de Bebedouro sob n°. 044.091.484-00. - **PROPRIETÁRIA:- ANA PRADO EMPREENDIMENTOS S/S LTDA.**, com sede e foro na cidade e comarca de São Carlos/SP, na Rua Raimundo Correa, 710, Vila Marcelino, CEP 13570-591, CNPJ/MF 53.145.561/0001-45. - **TÍTULO AQUISITIVO:-** Imóvel havido em maior área através do registro R.1 da matrícula 20.891, livro 02-RG do Oficial de Registro de Imóveis de Bebedouro/SP, e loteamento através do registro R.3 da referida matrícula. - Bebedouro, 16 de Fevereiro de 2.009. - Eu,  (Gedália P. Vieira Berenguel), Escrevente autorizada, a datilografei, conferi e assino. -

R.01/28.701:- BEBEDOURO, 16 DE FEVEREIRO DE 2.009. - POR Escritura Pública de Dação em pagamento, lavrada no Oficial de Registro Civil das Pessoas Naturais e Tabelião de Notas do Distrito de Botafogo e comarca de Bebedouro - SP, no livro 0068, fls.176/217, em 29 de Dezembro de 2008, a proprietária **ANA PRADO EMPREENDIMENTOS S/S LTDA.**, supra qualificada, transmitiu por dação em pagamento o imóvel objeto desta matrícula à **PREFEITURA MUNICIPAL DE BEBEDOURO**, pessoa jurídica de direito público, situada na Praça José Stamato Sobrinho, 45, CNPJ 45.709.920/0001-11; pelo valor de R\$2.249,00. - Eu,  (Gedália P. Vieira Berenguel), Escrevente Autorizada, a datilografei, conferi e assino. -

OFICIAL DE REGISTRO
DE IMÓVEIS
Sen. José Renato Silveira
Juiz
Débora L. Souza Silveira
Tribuna Subst.
Gedália P. Vieira Berenguel
Silvia C. S. R. Arriquer
Mário Heleno G. R. Souza
Escritório - Tabelião das
Bebedouro - Estado de São Paulo

CERTIDÃO
CERTIFICADO que a presente fotocópia tem validade como certidão, nos termos do § 1.º do art 19 da Lei 6.015, de 31/12/73. Dou fé.
Bebedouro 16 de 02 de 2009


ANA PRADO
EMPRESARIA

CARTELA MUNICIPAL DE BEBEDOURO
221

MATRÍCULA

28702

FICHA


-01

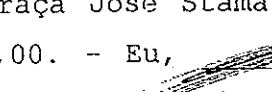
CARTÓRIO DE REGISTRO DE IMÓVEIS

BEBEDOURO


LIVRO N. 2 -

REGISTRO GERAL

IMÓVEL:- um terreno, correspondente ao lote n°. 21, da **Quadra 15**, do Loteamento denominado "**Jardim São Carlos**", na Cidade e Comarca de Bebedouro, Estado de São Paulo, que mede 10,00 metros com frente para a Avenida Maria Dias; 10,00 metros aos fundos confrontando com o lote 28; 25,00 metros à direita de quem da Rua olham para o imóvel confrontando com o lote 20; 25,00 metros à esquerda confrontando com o lote 22, todos da mesma quadra; encerrando uma área de 250,00 metros quadrados. Imóvel cadastrado na Prefeitura Municipal de Bebedouro sob n°. 044.091.494-00. - **PROPRIETÁRIA:- ANA PRADO EMPREENDIMENTOS S/S LTDA.**, com sede e foro na cidade e comarca de São Carlos/SP, na Rua Raimundo Correa, 40, Vila Marcelino, CEP 13570-591, CNPJ/MF 53.145.561/0001-45. - **TÍTULO AQUISITIVO:-** Imóvel havido em maior área através do registro R.1 da matrícula 20.891, livro 02-RG do Oficial de Registro de Imóveis de Bebedouro/SP, e loteamento através do registro R.3 da referida matrícula. - Bebedouro, 16 de Fevereiro de 2.009. - Eu,  (Gedália P. Vieira Berenguel), Escrevente autorizada, a datilografei, conferi e assino. -


R.01/28.702:- BEBEDOURO, 16 DE FEVEREIRO DE 2.009. - POR Escritura Pública de Dação em pagamento, lavrada no Oficial de Registro Civil das Pessoas Naturais e Tabelião de Notas do Distrito de Botafogo e comarca de Bebedouro - SP, no livro 0068, fls.176/217, em 29 de Dezembro de 2008, a proprietária **ANA PRADO EMPREENDIMENTOS S/S LTDA.**, supra qualificada, transmitiu por dação em pagamento o imóvel objeto desta matrícula à **PREFEITURA MUNICIPAL DE BEBEDOURO**, pessoa jurídica de direito público, situada na Praça José Stamato Sobrinho, 45, CNPJ 45.709.920/0001-11; pelo valor de R\$2.249,00. - Eu,  (Gedália P. Vieira Berenguel), Escrevente Autorizada, a datilografei, conferi e assino. -

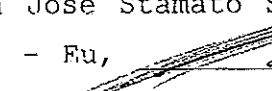
OFICIAL DE REGISTRO
DE IMÓVEIS
Bel. José Roberto Silveira
Luzia
Débora L. Souza Silveira
Tatiane Souza
Gedália P. Vieira Berenguel
Silvia L. S. Pradoguel
Mário Manoel C. R. Souza
Cartereiros Autorizados
Bebedouro - Estado de São Paulo

CERTIDÃO
CERTIFICO que a presente fotocópia tem validade como certidão nos termos do § 1.º do art 19 da Lei 6.015, de 31/12/73. Dou fé
Bebedouro 16 de 02 de 2009


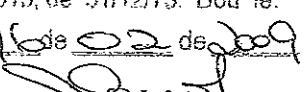
FEITO PAGO
POR VERBA

CÂMARA MUNICIPAL DE BEBEDOURO
220

IMÓVEL:- um terreno, correspondente ao lote n°. 22, da Quadra 15, do Loteamento denominado "Jardim São Carlos", na Cidade e Comarca de Bebedouro, Estado de São Paulo, que mede 10,00 metros com frente para a Avenida Maria Dias; 10,00 metros aos fundos confrontando com o lote 27; 25,00 metros à direita de quem da Rua olham para o imóvel confrontando com o lote 21; 25,00 metros à esquerda confrontando com os lotes 23 e 24, todos da mesma quadra; encerrando uma área de 250,00 metros quadrados. Imóvel cadastrado na Prefeitura Municipal de Bebedouro sob n°. 044.091.504-00. - **PROPRIETÁRIA:- ANA PRADO EMPREENDIMENTOS S/S LTDA.**, com sede e foro na cidade e comarca de São Carlos/SP, na Rua Raimundo Correa, 140, Vila Marcelino, CEP 13570-591, CNPJ/MF 53.145.561/0001-45. - **TÍTULO AQUISITIVO:-** Imóvel havido em maior área através do registro R.1 da matrícula 20.891, livro 02-RG do Oficial de Registro de Imóveis de Bebedouro/SP, e loteamento através do registro R.3 da referida matrícula. - Bebedouro, 16 de Fevereiro de 2.009. - Eu,  (Gedália P. Vieira Berenguel), Escrevente autorizada, a datilografei, conferi e assino. -

R.01/28.703:- BEBEDOURO, 16 DE FEVEREIRO DE 2.009. - POR Escritura Pública de Dação em pagamento, lavrada no Oficial de Registro Civil das Pessoas Naturais e Tabelião de Notas do Distrito de Botafogo e comarca de Bebedouro - SP, no livro 0068, fls.176/217, em 29 de Dezembro de 2008, a proprietária **ANA PRADO EMPREENDIMENTOS S/S LTDA.**, supra qualificada, transmitiu por dação em pagamento o imóvel objeto desta matrícula à **PREFEITURA MUNICIPAL DE BEBEDOURO**, pessoa jurídica de direito público, situada na Praça José Stamato Sobrinho, 45, CNPJ 45.709.920/0001-11; pelo valor de R\$2.249,00. - Eu,  (Gedália P. Vieira Berenguel), Escrevente Autorizada, a datilografei, conferi e assino. -

OFICIAL DE REGISTRO
DE IMÓVEIS
Bel. José Roberto Silveira
Lilias
Débora L. Souza Silveira
Marta Subel
Gedália P. Vieira Berenguel
Silvia C. S. Rodrigues
Marta Helena G. R. Souza
Escrevente Autorizada
Bebedouro - Estado de São Paulo

CERTIDÃO
CERTIFICO que a presente fotocópia tem validade como certidão, nos termos do § 1º do artº 19, da Lei 6.015, de 31/12/73. Dou fé.
Bebedouro, 16 de 02 de 2009


2009.02.16
16:00
16:00

CÂMARA MUNICIPAL DE BEBEDOURO
219

MATRÍCULA

28704

FICHA

01


CARTÓRIO DE REGISTRO DE IMÓVEIS


BEBEDOURO/SP


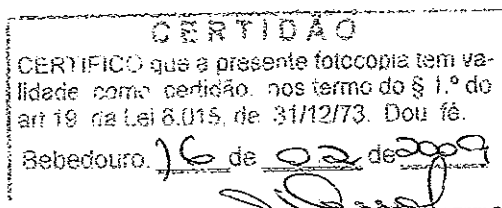

LIVRO N. 2 -


REGISTRO GERAL

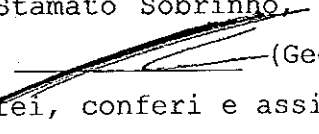
IMÓVEL: - um terreno, irregular em esquina, correspondente ao lote n°. 23, da Quadra 15, do Loteamento denominado "Jardim São Carlos", na Cidade e Comarca de Bebedouro, Estado de São Paulo, medindo 4,00 metros de frente para a Rua Augustinho de Britto; 13,00 metros aos fundos confrontando com o lote 22; 12,00 metros à direita de quem da Rua olham para o imóvel confrontando com a Avenida Maria Dias; 14,14 metros em curva de concordância entre a Rua Augustinho de Britto e a Avenida Maria Dias; 21,00 metros à esquerda confrontando com o lote 24, todos da mesma quadra; encerrando uma área de 255,62 metros quadrados. Imóvel cadastrado na Prefeitura Municipal de Bebedouro sob n°. 044.091.514-00.

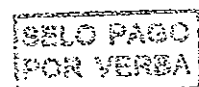

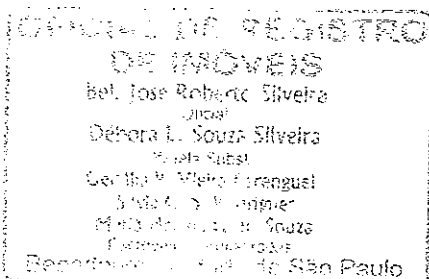
- PROPRIETÁRIA: - ANA PRADO EMPREENDIMENTOS S/S LTDA., com sede e foro na cidade e comarca de São Carlos/SP, na Rua Raimundo Correa, 140, Vila Marcelino, CEP 13570-591, CNPJ/MF 53.145.561/0001-45. - TÍTULO AQUISITIVO: - Imóvel havido em maior área através do registro R.1 da matrícula 20.891, livro 02-RG do Oficial de Registro de Imóveis de Bebedouro/SP, e loteamento através do registro R.3 da referida matrícula. - Bebedouro, 16 de Fevereiro de 2.009. - Eu,  (Gedália P. Vieira Berenguel), Escrevente autorizada, a datilografei, conferi e assino. -

R.01/28.704: - BEBEDOURO, 16 DE FEVEREIRO DE 2.009. - POR Escritura Pública de Dação em pagamento, lavrada no Oficial de Registro Civil das Pessoas Naturais e Tabelião de Notas do Distrito de Botafogo e comarca de Bebedouro - SP, no livro () 68, fls.176/217, em 29 de Dezembro de 2008, a proprietária ANA PRADO EMPREENDIMENTOS S/S LTDA., supra qualificada, transmitiu por dação em pagamento o imóvel objeto desta matrícula à PREFEITURA MUNICIPAL DE BEBEDOURO, pessoa jurídica de direito público, situada na Praça José Stamato Sobrinho, 45, CNPJ 45.709.920/0001-11; pelo valor de R\$2.249,00. - Eu,  (Gedália P. Vieira Berenguel), Escrevente Autorizada, a datilografei, conferi e assino. -



IMÓVEL:- um terreno, correspondente ao lote n°. 24, da Quadra 15, do Loteamento denominado "Jardim São Carlos", na Cidade e Comarca de Bebedouro, Estado de São Paulo, que mede 12,00 metros com frente para a Rua Augustinho de Britto; 12,00 metros aos fundos confrontando com o lote 22; 21,00 metros à direita de quem da Rua olham para o imóvel confrontando com o lote 23; 21,00 metros à esquerda confrontando com o lote 25, todos da mesma quadra; encerrando uma área de 252,00 metros quadrados. Imóvel cadastrado na Prefeitura Municipal de Bebedouro sob n°. 044.091.548-00. - PROPRIETÁRIA:- ANA PRADO EMPREENDIMENTOS S/S LTDA., com sede e foro na cidade e comarca de São Carlos/SP, na Rua Raimundo Correa, 140, Vila Marcelino, CEP 13570-591, CNPJ/MF 53.145.561/0001-45. - TÍTULO AQUISITIVO:- Imóvel havido em maior área através do registro R.1 da matrícula 20.891, livro 02-RG do Oficial de Registro de Imóveis de Bebedouro/SP, e loteamento através do registro R.3 da referida matrícula. - Bebedouro, 16 de Fevereiro de 2.009. - Eu,  (Gedália P. Vieira Berenguel), Escrevente autorizada, a datilografei, conferi e assino. -

R.01/28.705:- BEBEDOURO, 16 DE FEVEREIRO DE 2.009. - POR Escritura Pública de Dação em pagamento, lavrada no Oficial de Registro Civil das Pessoas Naturais e Tabelião de Notas do Distrito de Botafogo e comarca de Bebedouro - SP, no livro 0068, fls.176/217, em 29 de Dezembro de 2008, a proprietária ANA PRADO EMPREENDIMENTOS S/S LTDA., supra qualificada, transmitiu por dação em pagamento imóvel objeto desta matrícula à PREFEITURA MUNICIPAL DE BEBEDOURO, pessoa jurídica de direito público, situada na Praça José Stamato Sobrinho, 45, CNPJ 45.709.920/0001-11; pelo valor de R\$2.249,00. - Eu,  (Gedália P. Vieira Berenguel), Escrevente Autorizada, a datilografei, conferi e assino. -



MATRÍCULA

28706

FICHA

01

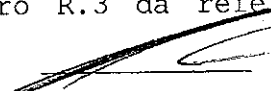
CARTÓRIO DE REGISTRO DE IMÓVEIS


BEBEDOURO/SP

LIVRO N. 2 -

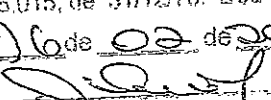
REGISTRO GERAL

IMÓVEL:- um terreno, correspondente ao lote n°. 25, da **Quadra 15**, do Loteamento denominado "**Jardim São Carlos**", na Cidade e Comarca de Bebedouro, Estado de São Paulo, que mede 12,00 metros com frente para a Rua Augustinho de Britto; 12,00 metros aos fundos confrontando com o lote 27; 21,00 metros à direita de quem da Rua olham para o imóvel confrontando com o lote 24; 21,00 metros à esquerda confrontando com o lote 26, todos da mesma quadra; encerrando uma área de 252,00 metros quadrados. Imóvel cadastrado na Prefeitura Municipal de Bebedouro sob n°. 044.091.560-00. - **PROPRIETÁRIA:- ANA PRADO EMPREENDIMENTOS S/S LTDA.**, com sede e foro na cidade e comarca de São Carlos/SP, na Rua Raimundo Correa, 140, Vila Marcelino, CEP 13570-591, CNPJ/MF 53.145.561/0001-45. - **TÍTULO**

QUISITIVO:- Imóvel havido em maior área através do registro R.1 da matrícula 20.891, livro 02-RG do Oficial de Registro de Imóveis de Bebedouro/SP, e loteamento através do registro R.3 da referida matrícula. - Bebedouro, 16 de Fevereiro de 2.009. - Eu,  (Gedália P. Vieira Berenguel), Escrevente autorizada, a datilografei, conferi e assino. -

R.01/28.706:- BEBEDOURO, 16 DE FEVEREIRO DE 2.009. - POR Escritura Pública de Dação em pagamento, lavrada no Oficial de Registro Civil das Pessoas Naturais e Tabelião de Notas do Distrito de Botafogo e comarca de Bebedouro - SP, no livro 0068, fls.176/217, em 29 de Dezembro de 2008, a proprietária **ANA PRADO EMPREENDIMENTOS S/S LTDA.**, supra qualificada, transmitiu por dação em pagamento o imóvel objeto desta matrícula à **PREFEITURA MUNICIPAL DE BEBEDOURO**, pessoa jurídica de direito público, situada na Praça José Stamato Sobrinho, 45, CNPJ 45.709.920/0001-11; pelo valor de R\$2.249,00. - Eu,  (Gedália P. Vieira Berenguel), Escrevente Autorizada, a datilografei, conferi e assino. -

OFICIAL DE REGISTRO
DE IMÓVEIS
Bel. José Roberto Silveira
Cândido
Débora L. Souza Silveira
"Fátima Sabot"
Gedália P. Vieira Berenguel
Sônia L. B. Rodrigues
Mônica M. L. M. Souza
Bebedouro - Estado de São Paulo

CERTIDÃO
CERTIFICO que a presente fotocópia tem validade como certidão, nos termos do § 1.º do art 19, da Lei 6.015, de 31/12/73. Dou fé.
Bebedouro, 16 de 02 de 2009


SELO PAGO
POR VENDA

CÂMARA MUNICIPAL DE
BEBEDOURO
216

MATRÍCULA

28707

FICHA

01


CARTÓRIO DE REGISTRO DE IMÓVEIS

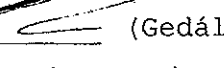
BEBEDOURO/SP

LIVRO N. 2 -


REGISTRO GERAL

IMÓVEL:- um terreno, irregular em esquina, correspondente ao lote nº. 26, da Quadra 15, do Loteamento denominado "Jardim São Carlos", na Cidade e Comarca de Bebedouro, Estado de São Paulo, medindo 4,00 metros de frente para a Rua Augustinho de Britto; 13,00 metros aos fundos confrontando com o lote 27; 21,00 metros à direita de quem da Rua olham para o imóvel confrontando com o lote 25; 12,00 metros à esquerda confrontando com a Rua José Janota; 14,14 metros em curva de concordância entre a Rua José Janota e a Rua Augustinho de Britto, todos da mesma quadra; encerrando uma área de 255,62 metros quadrado. Imóvel cadastrado na Prefeitura Municipal de Bebedouro sob nº. 044.091.001-00. -

PROPRIETÁRIA:- ANA PRADO EMPREENDIMENTOS S/S LTDA., com sede e foro na cidade e comarca de São Carlos/SP, na Rua Raimundo Correa, 140, Vila Marcelino, CEP 13570-591, CNPJ/MF 53.145.561/0001-45. - **TÍTULO AQUISITIVO:-** Imóvel havido em maior área através do registro R.1 da matrícula 20.891, livro 02-RG do Oficial de Registro de Imóveis de Bebedouro/SP, e loteamento através do registro R.3 da referida matrícula. - Bebedouro, 16 de Fevereiro de 2.009. - Eu,  (Gedália P. Vieira Berenguel), Escrevente autorizada, a datilografei, conferi e assino. -

R.01/28.707:- BEBEDOURO, 16 DE FEVEREIRO DE 2.009. - POR Escritura Pública de Dação em pagamento, lavrada no Oficial de Registro Civil das Pessoas Naturais e Tabelião de Notas do Distrito de Botafogo e comarca de Bebedouro - SP, no livro 7068, fls.176/217, em 29 de Dezembro de 2008, a proprietária **ANA PRADO EMPREENDIMENTOS S/S LTDA.**, supra qualificada, transmitiu por dação em pagamento o imóvel objeto desta matrícula à **PREFEITURA MUNICIPAL DE BEBEDOURO**, pessoa jurídica de direito público, situada na Praça José Stamato Sobrinho, 45, CNPJ 45.709.920/0001-11; pelo valor de R\$2.249,00. - Eu,  (Gedália P. Vieira Berenguel), Escrevente Autorizada, a datilografei, conferi e assino. -

OFICIAL DE REGISTRO
DE IMÓVEIS
Bel. José Roberto Silveira
Deput. L. Souza Silveira
Gedália P. Vieira Berenguel
Marta Helena G. R. Souza
Bebedouro - Estado de São Paulo

CERTIDÃO
CERTIFICO que a presente fotocópia tem validade como certidão, nos termos do § 1.º do art 19 da Lei 8.015, de 31/12/73. Dou fé.
Bebedouro, 16 de 02 de 2009


SELO PAGO
POR VERBA

CAMARA MUNICIPAL DE BEBEDOURO
215

MATRÍCULA

28708

FICHA


01

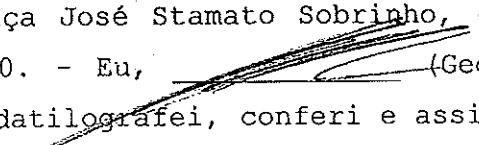
CARTÓRIO DE REGISTRO DE IMÓVEIS

BEBEDOURO/SP

LIVRO N. 2 -

REGISTRO GERAL

IMÓVEL:- um terreno, correspondente ao lote n°. 27, da Quadra 15, do Loteamento denominado "Jardim São Carlos", na Cidade e Comarca de Bebedouro, Estado de São Paulo, que mede 10,00 metros com frente para a Rua José Janota; 10,00 metros aos fundos confrontando com o lote 22; 25,00 metros à direita de quem da Rua olham para o imóvel confrontando com os lotes 25 e 26; 25,00 metros à esquerda confrontando com o lote 28, todos da mesma quadra; encerrando uma área de 250,00 metros quadrados. Imóvel cadastrado na Prefeitura Municipal de Bebedouro sob n°. 044.091.022-00. - PROPRIETÁRIA:- ANA PRADO EMPREENDIMENTOS S/S LTDA., com sede e foro na cidade e comarca de São Carlos/SP, na Rua Raimundo Correa, 140, Vila Marcelino, CEP 13570-591, CNPJ/MF 53.145.561/0001-45. - TÍTULO AQUISITIVO:- Imóvel havido em maior área através do registro R.1 da matrícula 20.891, livro 02-RG do Oficial de Registro de Imóveis de Bebedouro/SP, e loteamento através do registro R.3 da referida matrícula. - Bebedouro, 16 de Fevereiro de 2.009. - Eu,  (Gedália P. Vieira Berenguel), Escrevente autorizada, a datilografei, conferi e assino. -

R.01/28.708:- BEBEDOURO, 16 DE FEVEREIRO DE 2.009. - POR Escritura Pública de Dação em pagamento, lavrada no Oficial de Registro Civil das Pessoas Naturais e Tabelião de Notas do Distrito de Botafogo e comarca de Bebedouro - SP, no livro 0068, fls.176/217, em 29 de Dezembro de 2008, a proprietária ANA PRADO EMPREENDIMENTOS S/S LTDA., supra qualificada, transmitiu por dação em pagamento () imóvel objeto desta matrícula à PREFEITURA MUNICIPAL DE BEBEDOURO, pessoa jurídica de direito público, situada na Praça José Stamato Sobrinho, 45, CNPJ 45.709.920/0001-11; pelo valor de R\$2.249,00. - Eu,  (Gedália P. Vieira Berenguel), Escrevente Autorizada, a datilografei, conferi e assino. -

OFICIAL DE REGISTRO DE IMÓVEIS
 Sr. José Roberto Silveira
 Juiz
 Débora L. Souza Silveira
 Juiz
 Gedália P. Vieira Berenguel
 Escrevente Autorizada
 Maria Theresinha R. Souza
 Escrevente Autorizada
 Bebedouro - Estado de São Paulo

CERTIDÃO
 CERTIFICO que a presente fotocópia tem validade como certidão, nos termos do § 1.º do art 19 da Lei 6.015, de 31/12/73. Dou fé.
 Bebedouro, 16 de 02 de 2009

SELO PAGO
 POR VERBA

CARTELA MUNICIPAL DE BEBEDOURO
 214

MATRÍCULA

28709

FICHA

01


CARTÓRIO DE REGISTRO DE IMÓVEIS

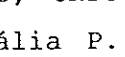
BEBEDOURO/SP

LIVRO N. 2 -


REGISTRO GERAL

IMÓVEL: - um terreno, correspondente ao lote n°. 28, da **Quadra 15**, do Loteamento denominado "**Jardim São Carlos**", na Cidade e Comarca de Bebedouro, Estado de São Paulo, que mede 10,00 metros com frente para a Rua José Janota; 10,00 metros aos fundos confrontando com o lote 21; 25,00 metros à direita de quem da Rua olham para o imóvel confrontando com o lote 27; 25,00 metros à esquerda confrontando com o lote 29, todos da mesma quadra; encerrando uma área de 250,00 metros quadrados; contribuinte: 044.091.032-00; valor venal: R\$2.249,00. Imóvel cadastrado na Prefeitura Municipal de Bebedouro sob n°. 044.091.032-00.

- **PROPRIETÁRIA:** - **ANA PRADO EMPREENDIMENTOS S/S LTDA.**, com sede e foro na cidade e comarca de São Carlos/SP, na Rua Raimundo Correa, 140, Vila Marcelino, CEP 13570-591, CNPJ/MF 53.145.561/0001-45. - **TÍTULO AQUISITIVO:** - Imóvel havido em maior área através do registro R.1 da matrícula 20.891, livro 02-RG do Oficial de Registro de Imóveis de Bebedouro/SP, e loteamento através do registro R.3 da referida matrícula. - Bebedouro, 16 de Fevereiro de 2.009. - Eu,  (Gedália P. Vieira Berenguel), Escrevente autorizada, a datilografei, conferi e assino. -

R.01/28.709: - BEBEDOURO, 16 DE FEVEREIRO DE 2.009. - POR Escritura Pública de Dação em pagamento, lavrada no Oficial de Registro Civil das Pessoas Naturais e Tabelião de Notas do Distrito de Botafogo e comarca de Bebedouro - SP, no livro 0068, fls.176/217, em 29 de Dezembro de 2008, a proprietária **ANA PRADO EMPREENDIMENTOS S/S LTDA.**, supra qualificada, transmitiu por dação em pagamento o imóvel objeto desta matrícula à **PREFEITURA MUNICIPAL DE BEBEDOURO**, pessoa jurídica de direito público, situada na Praça José Stamato Sobrinho, 45, CNPJ 45.709.920/0001-11; pelo valor de R\$2.249,00. - Eu,  (Gedália P. Vieira Berenguel), Escrevente Autorizada, a datilografei, conferi e assino. -

OFICIAL DE REGISTRO
DE IMÓVEIS
Bel. José Roberto D'Alveira
Juiz
Débora L. Souza Silveira
Juiz Subst.
Cecília P. Vieira Berenguel
Juiz Subst.
Maurício R. Souza
Juiz Subst.
Bebedouro - Estado de São Paulo

CERTIDÃO
CERTIFICO que a presente fotocópia tem validade como certidão, nos termos do § 1.º do art 19 da Lei 8.015 de 31/12/73. Dou fé.
Bebedouro, 16 de 02 de 2009


DELO PAGO
POR VERBA

CÂMARA MUNICIPAL DE BEBEDOURO
213

MATRÍCULA

28710

FICHA


01

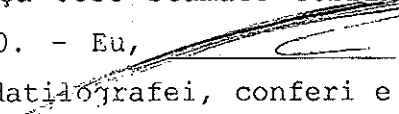
CARTÓRIO DE REGISTRO DE IMÓVEIS

BEBEDOURO/SP


LIVRO N. 2 -

REGISTRO GERAL

IMÓVEL:- um terreno, correspondente ao lote n°. 29, da **Quadra 15**, do Loteamento denominado "**Jardim São Carlos**", na Cidade e Comarca de Bebedouro, Estado de São Paulo, que mede 10,00 metros com frente para a Rua José Janota; 10,00 metros aos fundos confrontando com o lote 20; 25,00 metros à direita de quem da Rua olham para o imóvel confrontando com o lote 28; 25,00 metros à esquerda confrontando com o lote 30, todos da mesma quadra; encerrando uma área de 250,00 metros quadrados. Imóvel cadastrado na Prefeitura Municipal de Bebedouro sob n°. 044.091.042-00. - **PROPRIETÁRIA:- ANA PRADO EMPREENDIMENTOS S/S LTDA.**, com sede e foro na cidade e comarca de São Carlos/SP, na Rua Raimundo Correa, 140, Vila Marcelino, CEP 13570-591, CNPJ/MF 53.145.561/0001-45. - **TÍTULO AQUISITIVO:-** Imóvel havido em maior área através do registro R.1 da matrícula 20.891, livro 02-RG do Oficial de Registro de Imóveis de Bebedouro/SP, e loteamento através do registro R.3 da referida matrícula. - Bebedouro, 16 de Fevereiro de 2.009. - Eu,  (Gedália P. Vieira Berenguel), Escrevente autorizada, a datilografei, conferi e assino. -

R.01/28.710:- BEBEDOURO, 16 DE FEVEREIRO DE 2.009. - POR Escritura Pública de Dação em pagamento, lavrada no Oficial de Registro Civil das Pessoas Naturais e Tabelião de Notas do Distrito de Botafogo e comarca de Bebedouro - SP, no livro 0068, fls.176/217, em 29 de Dezembro de 2008, a proprietária **ANA PRADO EMPREENDIMENTOS S/S LTDA.**, supra qualificada, transmitiu por dação em pagamento o imóvel objeto desta matrícula à **PREFEITURA MUNICIPAL DE BEBEDOURO**, pessoa jurídica de direito público, situada na Praça José Stamato Sobrinho, 45, CNPJ 45.709.920/0001-11; pelo valor de R\$2.249,00. - Eu,  (Gedália P. Vieira Berenguel), Escrevente Autorizada, a datilografei, conferi e assino. -

OFICIAL DE REGISTRO
DE IMÓVEIS
Bel. José Roberto Silveira
Juiz
Dênia L. Souza Silveira
Juiz Subst.
Gedália P. Vieira Berenguel
Ana C. S. P. Diniz
Marta Henri. C. R. Souza
Juiz Subst. Alternadas
Bebedouro - Estado de São Paulo

CERTIDÃO
CERTIFICO que a presente fotocópia tem validade como certidão, nos termos do § 1º do art 19 da Lei 6.015, de 31/12/73 Dou fé.
Bebedouro, 16 de 02 de 2009


ANA PRADO
EMPREENHIMENTOS S/S LTDA

CARTELA MUNICIPAL DE BEBEDOURO
212

MATRÍCULA

28711

FICHA


01

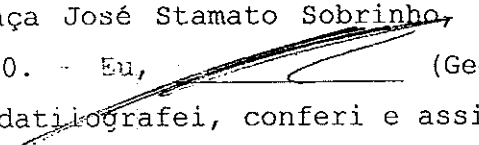
CARTÓRIO DE REGISTRO DE IMÓVEIS

BEBEDOURO/SP

LIVRO N. 2 -


REGISTRO GERAL

IMÓVEL: - um terreno, correspondente ao lote n°. 30, da **Quadra 15**, do Loteamento denominado "**Jardim São Carlos**", na Cidade e Comarca de Bebedouro, Estado de São Paulo, que mede 10,00 metros com frente para a Rua José Janota; 10,00 metros aos fundos confrontando com o lote 19; 25,00 metros à direita de quem da Rua olham para o imóvel confrontando com o lote 29; 25,00 metros à esquerda confrontando com o lote 31, todos da mesma quadra; encerrando uma área de 250,00 metros quadrados. Imóvel cadastrado na Prefeitura Municipal de Bebedouro sob n°. 044.091.052-00. - **PROPRIETÁRIA:** - **ANA PRADO EMPREENDIMENTOS S/S LTDA.**, com sede e foro na cidade e comarca de São Carlos/SP, na Rua Raimundo Correa, 140, Vila Marcelino, CEP 13570-591, CNPJ/MF 53.145.561/0001-45. - **TÍTULO AQUISITIVO:** - Imóvel havido em maior área através do registro R.1 da matrícula 20.891, livro 02-RG do Oficial de Registro de Imóveis de Bebedouro/SP, e loteamento através do registro R.3 da referida matrícula. - Bebedouro, 16 de Fevereiro de 2.009. - Eu,  (Gedália P. Vieira Berenguel), Escrevente autorizada, a datilografei, conferi e assino. -

R.01/28.711: - BEBEDOURO, 16 DE FEVEREIRO DE 2.009. - POR Escritura Pública de Dação em pagamento, lavrada no Oficial de Registro Civil das Pessoas Naturais e Tabelião de Notas do Distrito de Botafogo e comarca de Bebedouro - SP, no livro 0068, fls.176/217, em 29 de Dezembro de 2008, a proprietária **ANA PRADO EMPREENDIMENTOS S/S LTDA.**, supra qualificada, transmitiu por dação em pagamento imóvel objeto desta matrícula à **PREFEITURA MUNICIPAL DE BEBEDOURO**, pessoa jurídica de direito público, situada na Praça José Stamato Sobrinho, 45, CNPJ 45.709.920/0001-11; pelo valor de R\$2.249,00. - Eu,  (Gedália P. Vieira Berenguel), Escrevente Autorizada, a datilografei, conferi e assino. -


OFICIAL DE REGISTRO DE IMÓVEIS
 Bel. José Romão Silva
 Débora L. Souza Silveira
 Gedália P. Vieira Berenguel
 Maria C. S. P. Berenguel
 Maria M. C. R. Souza
 Bebedouro, Estado de São Paulo


CERTIDÃO
 CERTIFICO que a presente fotocópia tem validade como certidão, nos termos do § 1.º do art 19 da Lei 5.015, de 31/12/73. Dou fé.
 Bebedouro, 16 de 02 de 2009




BELO PASSO
 POR VERBA

CARTELA MUNICIPAL DE BEBEDOURO
 211

IMÓVEL: - um terreno, correspondente ao lote n°. 31, da Quadra 15, do Loteamento denominado "Jardim São Carlos", na Cidade e Comarca de Bebedouro, Estado de São Paulo, que mede 10,00 metros com frente para a Rua José Janota; 10,00 metros aos fundos confrontando com o lote 18; 25,00 metros à direita de quem da Rua olham para o imóvel confrontando com o lote 30; 25,00 metros à esquerda confrontando com o lote 32, todos da mesma quadra; encerrando uma área de 250,00 metros quadrados. - Imóvel cadastrado na Prefeitura Municipal de Bebedouro sob n°. 044.091.062-00. - PROPRIETÁRIA: - ANA PRADO EMPREENDIMENTOS S/S LTDA., com sede e foro na cidade e comarca de São Carlos/SP, na Rua Raimundo Correa, 140, Vila Marcelino, CEP 13570-591, CNPJ/MF 53.145.561/0001-11. - TÍTULO AQUISITIVO: - Imóvel havido em maior área através do registro R.1 da matrícula 20.891, livro 02-RG do Oficial de Registro de Imóveis de Bebedouro/SP, e loteamento através do registro R.3 da referida matrícula. - Bebedouro, 16 de Fevereiro de 2.009. - Eu,  (Gedália P. Vieira Berenguel), Escrevente autorizada, a datilografei, conferi e assino. -

R.01/28.712: - BEBEDOURO, 16 DE FEVEREIRO DE 2.009. - POR Escritura Pública de Dação em pagamento, lavrada no Oficial de Registro Civil das Pessoas Naturais e Tabelião de Notas do Distrito de Botafogo e comarca de Bebedouro - SP, no livro 0068, fls.176/217, em 29 de Dezembro de 2008, a proprietária ANA PRADO EMPREENDIMENTOS S/S LTDA., supra qualificada, transmitiu por dação em pagamento o imóvel objeto desta matrícula à PREFEITURA MUNICIPAL DE BEBEDOURO, pessoa jurídica de direito público, situada na Praça José Stamato Sobrinho, 45, CNPJ 45.709.920/0001-11; pelo valor de R\$2.249,00. - Eu,  (Gedália P. Vieira Berenguel), Escrevente Autorizada, a datilografei, conferi e assino. -

OFÍCIO DE REGISTRO DE IMÓVEIS
 Sr. João Roberto Libera
 Sr. Benício L. Souza Silveira
 Sr. Gedália P. Vieira Berenguel
 Sr. Manoel de Jesus
 Sr. Manoel de Jesus
 Sr. Manoel de Jesus
 Bebedouro - SP - São Paulo

CERTIDÃO
 CERTIFICO que a presente fotocópia tem validade como certidão, nos termos do § 1.º do art 19 da Lei 6.015, de 31/12/73. Dou fé.
 Bebedouro, 16 de Fevereiro de 2009


CÂMARA MUNICIPAL DE BEBEDOURO
 070

MATRÍCULA

28713


FICHA

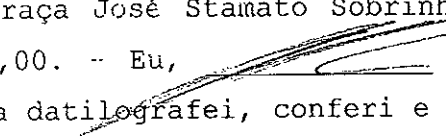
01

CARTÓRIO DE REGISTRO DE IMÓVEIS
BEBEDOURO/SP


LIVRO N. 2 -

REGISTRO GERAL

IMÓVEL:- um terreno, correspondente ao lote n°. 32, da Quadra 15, do Loteamento denominado "Jardim São Carlos", na Cidade e Comarca de Bebedouro, Estado de São Paulo, que mede 10,00 metros com frente para a Rua José Janota; 10,00 metros aos fundos confrontando com o lote 17; 25,00 metros à direita de quem da Rua olham para o imóvel confrontando com o lote 31; 25,00 metros à esquerda confrontando com o lote 33, todos da mesma quadra; encerrando uma área de 250,00 metros quadrados. Imóvel cadastrado na Prefeitura Municipal de Bebedouro sob n°. 044.091.072-00. - **PROPRIETÁRIA:- ANA PRADO EMPREENDIMENTOS S/S LTDA.**, com sede e foro na cidade e comarca de São Carlos/SP, na Rua Raimundo Correa, 140, Vila Marcelino, CEP 13570-591, CNPJ/MF 53.145.561/0001-45. - **TÍTULO QUISITIVO:-** Imóvel havido em maior área através do registro R.1 da matrícula 20.891, livro 02-RG do Oficial de Registro de Imóveis de Bebedouro/SP, e loteamento através do registro R.3 da referida matrícula. - Bebedouro, 16 de Fevereiro de 2.009. - Eu,  (Gedália P. Vieira Berenguel), Escrevente autorizada, a datilografei, conferi e assino. -

R.01/28.713:- BEBEDOURO, 16 DE FEVEREIRO DE 2.009. - POR Escritura Pública de Dação em pagamento, lavrada no Oficial de Registro Civil das Pessoas Naturais e Tabelião de Notas do Distrito de Botafogo e comarca de Bebedouro - SP, no livro 0068, fls.176/217, em 29 de Dezembro de 2008, a proprietária **ANA PRADO EMPREENDIMENTOS S/S LTDA.**, supra qualificada, transmitiu por dação em pagamento o imóvel objeto desta matrícula à **PREFEITURA MUNICIPAL DE BEBEDOURO**, pessoa jurídica de direito público, situada na Praça José Stamato Sobrinho, 45, CNPJ 45.709.920/0001-11; pelo valor de R\$2.249,00. - Eu,  (Gedália P. Vieira Berenguel), Escrevente Autorizada, a datilografei, conferi e assino. -

OFICIAL DE REGISTRO
DE IMÓVEIS
Bel. José Roberto Silveira
Juiz
Débora L. Souza Silveira
Procur. Subst.
Gedália P. Vieira Berenguel
Silvia C. S. Romagosa
Mônica Helena G. K. Souza
Escreventes Autorizadas
Bebedouro - Estado de São Paulo

CERTIDÃO
CERTIFICO que a presente fotocópia tem validade como certidão, nos termos do § 1º do art 19, da Lei 8.015, de 31/12/73. Dou fé.
Bebedouro, 16 de 02 de 2009


ANA PRADO
EMPRESA

CÂMARA MUNICIPAL DE BEBEDOURO
209

MATRÍCULA

28714

FICHA


01


CARTÓRIO DE REGISTRO DE IMÓVEIS

BEBEDOURO / SP


LIVRO N. 2 -

REGISTRO GERAL

IMÓVEL:- um terreno, correspondente ao lote n°. 33, da Quadra 15, do Loteamento denominado "Jardim São Carlos", na Cidade e Comarca de Bebedouro, Estado de São Paulo, que mede 10,00 metros com frente para a Rua José Janota; 10,00 metros aos fundos confrontando com o lote 16; 25,00 metros à direita de quem da Rua olham para o imóvel confrontando com o lote 32; 25,00 metros à esquerda confrontando com o lote 34, todos da mesma quadra; encerrando uma área de 250,00 metros quadrados. Imóvel cadastrado na Prefeitura Municipal de Bebedouro sob n°. 044.091.082-00. - PROPRIETÁRIA:- ANA PRADO EMPREENDIMENTOS S/S LTDA., com sede e foro na cidade e comarca de São Carlos/SP, na Rua Raimundo Correa, 140, Vila Marcelino, CEP 13570-591, CNPJ/MF 53.145.561/0001-45. - TÍTULO QUISITIVO:- Imóvel havido em maior área através do registro R.1 da matrícula 20.891, livro 02-RG do Oficial de Registro de Imóveis de Bebedouro/SP, e loteamento através do registro R.3 da referida matrícula. - Bebedouro, 16 de Fevereiro de 2.009. - Eu,  (Gedália P. Vieira Berenguel), Escrevente autorizada, a datilografei, conferi e assino. -

R.01/28.714:- BEBEDOURO, 16 DE FEVEREIRO DE 2.009. - POR Escritura Pública de Dação em pagamento, lavrada no Oficial de Registro Civil das Pessoas Naturais e Tabelião de Notas do Distrito de Botafogo e comarca de Bebedouro - SP, no livro 0068, fls.176/217, em 29 de Dezembro de 2008, a proprietária ANA PRADO EMPREENDIMENTOS S/S LTDA., supra qualificada, transmitiu por dação em pagamento o imóvel objeto desta matrícula à PREFEITURA MUNICIPAL DE BEBEDOURO, pessoa jurídica de direito público, situada na Praça José Stamato Sobrinho, 45, CNPJ 45.709.920/0001-11; pelo valor de R\$2.249,00. - Eu,  (Gedália P. Vieira Berenguel), Escrevente Autorizada, a datilografei, conferi e assino. -

OFICIAL DE REGISTRO
DE IMÓVEIS
Bel. José Romão Silveira
JURADO
Débora L. Souza Silveira
JURADA SUPLENTE
Gedália P. Vieira Berenguel
Sua C. S. Parizques
Mário Hebert C. R. Souza
Escrevente Autorizado
Bebedouro - Estado de São Paulo

CERTIDÃO
CERTIFICO que a presente fotocópia tem validade como cartidão, nos termos do § 1º do art 19 da Lei 6.015, de 31/12/73. Dou fé.
Bebedouro, 16 de 02 de 2009


SELO PAGO
POR VERBA

CÂMARA MUNICIPAL DE BEBEDOURO
208

MATRÍCULA

28715

FICHA


01


CARTÓRIO DE REGISTRO DE IMÓVEIS

BEBEDOURO/SP


LIVRO N. 2 -

REGISTRO GERAL

IMÓVEL:- um terreno, correspondente ao lote n°. 34, da **Quadra 15**, do Loteamento denominado "**Jardim São Carlos**", na Cidade e Comarca de Bebedouro, Estado de São Paulo, que mede 10,00 metros com frente para a Rua José Janota; 10,00 metros aos fundos confrontando com o lote 15; 25,00 metros à direita de quem da Rua olham para o imóvel confrontando com o lote 33; 25,00 metros à esquerda confrontando com o lote 35, todos da mesma quadra; encerrando uma área de 250,00 metros quadrados. Imóvel cadastrado na Prefeitura Municipal de Bebedouro sob n°. 044.091.092-00. - **PROPRIETÁRIA:- ANA PRADO EMPREENDIMENTOS S/S LTDA.**, com sede e foro na cidade e comarca de São Carlos/SP, na Rua Raimundo Correa, 140, Vila Marcelino, CEP 13570-591, CNPJ/MF 53.145.561/0001-45. - **TÍTULO AQUISITIVO:-** Imóvel havido em maior área através do registro R.1 da matrícula 20.891, livro 02-RG do Oficial de Registro de Imóveis de Bebedouro/SP, e loteamento através do registro R.3 da referida matrícula. - Bebedouro, 16 de Fevereiro de 2.009. - Eu,  (Gedália P. Vieira Berenguel), Escrevente autorizada, a datilografei, conferi e assino. -


R.01/28.715:- BEBEDOURO, 16 DE FEVEREIRO DE 2.009. - POR Escritura Pública de Dação em pagamento, lavrada no Oficial de Registro Civil das Pessoas Naturais e Tabelião de Notas do Distrito de Botafogo e comarca de Bebedouro - SP, no livro 0068, fls.176/217, em 29 de Dezembro de 2008, a proprietária **ANA PRADO EMPREENDIMENTOS S/S LTDA.**, supra qualificada, transmitiu por dação em pagamento imóvel objeto desta matrícula à **PREFEITURA MUNICIPAL DE BEBEDOURO**, pessoa jurídica de direito público, situada na Praça José Stamato Sobrinho, 45, CNPJ 45.709.920/0001-11; pelo valor de R\$2.249,00. - Eu,  (Gedália P. Vieira Berenguel), Escrevente Autorizada, a datilografei, conferi e assino. -


OFICIAL DE REGISTRO
DE IMÓVEIS
Bel. José Roberto Silveira
Linha
Débora L. Souza Silveira
Vice Subst
Gedália P. Vieira Berenguel
Trib. C. S. P. Arques
Mário Henrique G. K. Souza
Escrevente Autorizada
Bebedouro - F. do Estado de São Paulo

CERTIDÃO
CERTIFICO que a presente fotocópia tem validade como certidão nos termos do § 1.º do art 19 da Lei 8.015, de 31/12/73. Dou fé.
Bebedouro 16 de 02 de 2009


RECEBIDO
POR VERBA

CARTELA MUNICIPAL DE BEBEDOURO
207

IMÓVEL: - um terreno, correspondente ao lote n°. 35, da **Quadra 15**, do Loteamento denominado "**Jardim São Carlos**", na Cidade e Comarca de Bebedouro, Estado de São Paulo, que mede 10,00 metros com frente para a Rua José Janota; 10,00 metros aos fundos confrontando com o lote 14; 25,00 metros à direita de quem da Rua olham para o imóvel confrontando com o lote 34; 25,00 metros à esquerda confrontando com o lote 36, todos da mesma quadra; encerrando uma área de 250,00 metros quadrados. Imóvel cadastrado na Prefeitura Municipal de Bebedouro sob n°. 044.091.102-00. - **PROPRIETÁRIA:** - **ANA PRADO EMPREENDIMENTOS S/S LTDA.**, com sede e foro na cidade e comarca de São Carlos/SP, na Rua Raimundo Correa, 140, Vila Marcelino, CEP 13570-591, CNPJ/MF 53.145.561/0001-45. - **TÍTULO QUISITIVO:** - Imóvel havido em maior área através do registro R.1 da matrícula 20.891, livro 02-RG do Oficial de Registro de Imóveis de Bebedouro/SP, e loteamento através do registro R.3 da referida matrícula. - Bebedouro, 16 de Fevereiro de 2.009. - Eu,  (Gedália P. Vieira Berenguel), Escrevente autorizada, a datilografei, conferi e assino. -

R.01/28.716: - BEBEDOURO, 16 DE FEVEREIRO DE 2.009. - POR Escritura Pública de Dação em pagamento, lavrada no Oficial de Registro Civil das Pessoas Naturais e Tabelião de Notas do Distrito de Botafogo e comarca de Bebedouro - SP, no livro 0068, fls.176/217, em 29 de Dezembro de 2008, a proprietária **ANA PRADO EMPREENDIMENTOS S/S LTDA.**, supra qualificada, transmitiu por dação em pagamento o imóvel objeto desta matrícula à **PREFEITURA MUNICIPAL DE BEBEDOURO**, pessoa jurídica de direito público, situada na Praça José Stamato Sobrinho, 45, CNPJ 45.709.920/0001-11; pelo valor de R\$2.249,00. - Eu,  (Gedália P. Vieira Berenguel), Escrevente Autorizada, a datilografei, conferi e assino. -

OFICIAL DE REGISTRO

DE IMÓVEIS

Sen. José Roberto Turchia

Tribunal

Dona L. Souza Silveira

Tribunal

Gedália P. Vieira Berenguel

Silvia C. S. Rodrigues

Marta Helena G. R. Souza

Escreventes Autorizados

Bebedouro - Estado de São Paulo

CERTIDÃO

CERTIFICO que a presente fotocópia tem validade como certidão nos termos do §1º do art 19 da Lei 8.015, de 31/12/73. Dou fé.

Bebedouro, 16 de 02 de 2009

VALO PAGO
POR VERBA

CAMARA MUNICIPAL DE
206
BEBEDOURO

MATRÍCULA

28717

FICHA


01


CARTÓRIO DE REGISTRO DE IMÓVEIS

BEBEDOURO/SP

LIVRO N. 2 -

REGISTRO GERAL

IMÓVEL:- um terreno, correspondente ao lote n°. 36, da **Quadra 15**, do Loteamento denominado "**Jardim São Carlos**", na Cidade e Comarca de Bebedouro, Estado de São Paulo, que mede 10,00 metros com frente para a Rua José Janota; 10,00 metros aos fundos confrontando com o lote 13; 25,00 metros à direita de quem da Rua olham para o imóvel confrontando com o lote 35; 25,00 metros à esquerda confrontando com o lote 37, todos da mesma quadra; encerrando uma área de 250,00 metros quadrados. Imóvel cadastrado na Prefeitura Municipal de Bebedouro sob n°. 044.091.112-00. - **PROPRIETÁRIA:- ANA PRADO EMPREENDIMENTOS S/S LTDA.**, com sede e foro na cidade e comarca de São Carlos/SP, na Rua Raimundo Correa, 140, Vila Marcelino, CEP 13570-591, CNPJ/MF 53.145.561/0001-45. - **TÍTULO QUITIVO:-** Imóvel havido em maior área através do registro R.1 da matrícula 20.891, livro 02-RG do Oficial de Registro de Imóveis de Bebedouro/SP, e loteamento através do registro R.3 da referida matrícula. - Bebedouro, 16 de Fevereiro de 2.009. - Eu,  (Gedália P. Vieira Berenguel), Escrevente autorizada, a datilografei, conferi e assino. -

R.01/28.717:- BEBEDOURO, 16 DE FEVEREIRO DE 2.009. - POR Escritura Pública de Dação em pagamento, lavrada no Oficial de Registro Civil das Pessoas Naturais e Tabelião de Notas do Distrito de Botafogo e comarca de Bebedouro - SP, no livro 0068, fls.176/217, em 29 de Dezembro de 2008, a proprietária **ANA PRADO EMPREENDIMENTOS S/S LTDA.**, supra qualificada, transmitiu por dação em pagamento o imóvel objeto desta matrícula à **PREFEITURA MUNICIPAL DE BEBEDOURO**, pessoa jurídica de direito público, situada na Praça José Stamato Sobrinho, 45, CNPJ 45.709.920/0001-11; pelo valor de R\$2.249,00. - Eu,  (Gedália P. Vieira Berenguel), Escrevente Autorizada, a datilografei, conferi e assino. -

OFICIAL DE REGISTRO

DE IMÓVEIS

Bet. José Roberto Vieira

Debora L. Souza Silveira

Gedália P. Vieira Berenguel

Maurício Helen. G. R. Souza

Bebedouro - São Paulo

CERTIDÃO

CERTIFICO que a presente fotocópia tem validade como certidão, nos termos do § 1.º do art 19 da Lei 8.015, de 31/12/73. Dou fé.

Bebedouro, 16 de Fevereiro de 2009


SELO PAGO
POR VENDIDACÂMARA MUNICIPAL DE
BEBEDOURO
205


MATRÍCULA
28718

FICHA
01

CARTÓRIO DE REGISTRO DE IMÓVEIS
BEBEDOURO/SP

LIVRO N. 2 - REGISTRO GERAL

IMÓVEL:- um terreno, correspondente ao lote n°. 37, da **Quadra 15**, do Loteamento denominado "**Jardim São Carlos**", na Cidade e Comarca de Bebedouro, Estado de São Paulo, que mede 10,00 metros com frente para a Rua José Janota; 10,00 metros aos fundos confrontando com o lote 12; 25,00 metros à direita de quem da Rua olham para o imóvel confrontando com o lote 36; 25,00 metros à esquerda confrontando com o lote 38, todos da mesma quadra; encerrando uma área de 250,00 metros quadrados. Imóvel cadastrado na Prefeitura Municipal de Bebedouro sob n°. 044.091.122-00. - **PROPRIETÁRIA:- ANA PRADO EMPREENDIMENTOS S/S LTDA.**, com sede e foro na cidade e comarca de São Carlos/SP, na Rua Raimundo Correa, 140, Vila Marcelino, CEP 13570-591, CNPJ/MF 53.145.561/0001-45. - **TÍTULO QUISITIVO:-** Imóvel havido em maior área através do registro R.1 da matrícula 20.891, livro 02-RG do Oficial de Registro de Imóveis de Bebedouro/SP, e loteamento através do registro R.3 da referida matrícula. - Bebedouro, 16 de Fevereiro de 2.009. - Eu,  (Gedália P. Vieira Berenguel), Escrevente autorizada, a datilografei, conferi e assino. -

R.01/28.718:- BEBEDOURO, 16 DE FEVEREIRO DE 2.009. - POR Escritura Pública de Dação em pagamento, lavrada no Oficial de Registro Civil das Pessoas Naturais e Tabelião de Notas do Distrito de Botafogo e comarca de Bebedouro - SP, no livro 0068, fls.176/217, em 29 de Dezembro de 2008, a proprietária **ANA PRADO EMPREENDIMENTOS S/S LTDA.**, supra qualificada, transmitiu por dação em pagamento o imóvel objeto desta matrícula à **PREFEITURA MUNICIPAL DE BEBEDOURO**, pessoa jurídica de direito público, situada na Praça José Stamato Sobrinho, 45, CNPJ 45.709.920/0001-11; pelo valor de R\$2.249,00. - Eu,  (Gedália P. Vieira Berenguel), Escrevente Autorizada, a datilografei, conferi e assino. -

OFICIAL DE REGISTRO
DE IMÓVEIS
Bel. José Roberto Silveira
Débora L. Souza Silveira
Gedália P. Vieira Berenguel
Marta Helen C. R. Souza
Bebedouro - Estado de São Paulo

CERTIDÃO
que a presente fotocópia
adota como certidão, nos termos
da Lei 6.015, de 31/12/73
Bebedouro, 16 de 02 de 2009

ANA PRADO
EMPRESA

CÂMARA MUNICIPAL DE BEBEDOURO
204

MATRÍCULA

28719

FICHA


01

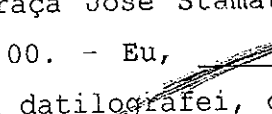
CARTÓRIO DE REGISTRO DE IMÓVEIS

BEBEDOURO/SP


LIVRO N. 2 -

REGISTRO GERAL

IMÓVEL:- um terreno, correspondente ao lote n°. 38, da Quadra 15, do Loteamento denominado "Jardim São Carlos", na Cidade e Comarca de Bebedouro, Estado de São Paulo, que mede 10,00 metros com frente para a Rua José Janota; 10,00 metros aos fundos confrontando com o lote 11; 25,00 metros à direita de quem da Rua olham para o imóvel confrontando com o lote 37; 25,00 metros à esquerda confrontando com o lote 39, todos da mesma quadra; encerrando uma área de 250,00 metros quadrados. Imóvel cadastrado na Prefeitura Municipal de Bebedouro sob n°. 044.091.132-00. - **PROPRIETÁRIA:- ANA PRADO EMPREENDIMENTOS S/S LTDA.**, com sede e foro na cidade e comarca de São Carlos/SP, na Rua Raimundo Correa, 140, Vila Marcelino, CEP 13570-591, CNPJ/MF 53.145.561/0001-45. - **TÍTULO QUISITIVO:-** Imóvel havido em maior área através do registro R.1 da matrícula 20.891, livro 02-RG do Oficial de Registro de Imóveis de Bebedouro/SP, e loteamento através do registro R.3 da referida matrícula. - Bebedouro, 16 de Fevereiro de 2.009. - Eu,  (Gedália P. Vieira Berenguel), Escrevente autorizada, a datilografei, conferi e assino. -

R.01/28.719:- BEBEDOURO, 16 DE FEVEREIRO DE 2.009. - POR Escritura Pública de Dação em pagamento, lavrada no Oficial de Registro Civil das Pessoas Naturais e Tabelião de Notas do Distrito de Botafogo e comarca de Bebedouro - SP, no livro 0068, fls.176/217, em 29 de Dezembro de 2008, a proprietária **ANA PRADO EMPREENDIMENTOS S/S LTDA.**, supra qualificada, transmitiu por dação em pagamento imóvel objeto desta matrícula à **PREFEITURA MUNICIPAL DE BEBEDOURO**, pessoa jurídica de direito público, situada na Praça José Stamato Sobrinho, 45, CNPJ 45.709.920/0001-11; pelo valor de R\$2.249,00. - Eu,  (Gedália P. Vieira Berenguel), Escrevente Autorizada, a datilografei, conferi e assino. -

OFICIAL DE REGISTRO
DE IMÓVEIS
Gedália P. Vieira Berenguel
Cecília L. Souza Silveira
Gedália P. Vieira Berenguel
Cecília L. Souza Silveira
Escreventes Autorizadas
Cartório de Registro de Imóveis de São Paulo

CERTIDÃO
CERTIFIQUEI que a presente fotocópia é verdadeira e fiel ao original, nos termos do art. 119 da Lei 8.015, de 31/12/73.
Bebedouro, 16 de 02 de 2009.


SELO PAGO
POR VERSA

CARTELA MUNICIPAL DE BEBEDOURO
203

MATRÍCULA

28720

FICHA

01

CARTÓRIO DE REGISTRO DE IMÓVEIS

BEBEDOURO / SP

LIVRO N. 2 -

REGISTRO GERAL

IMÓVEL:- um terreno, correspondente ao lote n°. 39, da Quadra 15, do Loteamento denominado "Jardim São Carlos", na Cidade e Comarca de Bebedouro, Estado de São Paulo, que mede 10,00 metros com frente para a Rua José Janota; 10,00 metros aos fundos confrontando com o lote 10; 25,00 metros à direita de quem da Rua olham para o imóvel confrontando com o lote 38; 25,00 metros à esquerda confrontando com o lote 40, todos da mesma quadra; encerrando uma área de 250,00 metros quadrados. Imóvel cadastrado na Prefeitura Municipal de Bebedouro sob n°. 044.091.142-00. - PROPRIETÁRIA:- ANA PRADO EMPREENDIMENTOS S/S LTDA., com sede e foro na cidade e comarca de São Carlos/SP, na Rua Raimundo Correa, 140, Vila Marcelino, CEP 13570-591, CNPJ/MF 53.145.561/0001-45. - TÍTULO AQUISITIVO:- Imóvel havido em maior área através do registro R.1 da matrícula 20.891, livro 02-RG do Oficial de Registro de Imóveis de Bebedouro/SP, e loteamento através do registro R.3 da referida matrícula. - Bebedouro, 16 de Fevereiro de 2.009. - Eu, ~~_____~~ (Gedália P. Vieira Berenguel), Escrevente autorizada, a datilografei, conferi e assino. -

R.01/28.720:- BEBEDOURO, 16 DE FEVEREIRO DE 2.009. - POR Escritura Pública de Dação em pagamento, lavrada no Oficial de Registro Civil das Pessoas Naturais e Tabelião de Notas do Distrito de Botafogo e comarca de Bebedouro - SP, no livro 0068, fls.176/217, em 29 de Dezembro de 2008, a proprietária ANA PRADO EMPREENDIMENTOS S/S LTDA., supra qualificada, transmitiu por dação em pagamento imóvel objeto desta matrícula à PREFEITURA MUNICIPAL DE BEBEDOURO, pessoa jurídica de direito público, situada na Praça José Stamato Sobrinho, 45, CNPJ 45.709.920/0001-11; pelo valor de R\$2.249,00. - Eu, ~~_____~~ (Gedália P. Vieira Berenguel), Escrevente Autorizada, a datilografei, conferi e assino. -

OFICIAL DE REGISTRO DE IMÓVEIS
 DE BEBEDOURO
 Dr. José Roberto Teixeira
 Diretor
 Denora L. Souza Silveira
 Escrevente
 Gedália P. Vieira Berenguel
 Escrevente Autorizada
 Mariana Helena K. Souza
 Escrevente Autorizada
 Bebedouro - SP - 13570-591

CERTIDÃO
 CERTIFICO que a presente fotocópia em conformidade com certidão, nos termos do § 1º do art. 10 da Lei 8.015, de 31/12/73. Dou fé.
 Bebedouro, 16 de 02 de 2009

PAGO
 POR VERSA

CÂMARA MUNICIPAL DE BEBEDOURO
 202

MATRÍCULA
28721

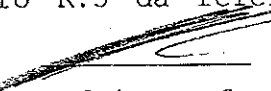
FICHA
01


CARTÓRIO DE REGISTRO DE IMÓVEIS

BEBEDOURO/SP


LIVRO N. 2 -

REGISTRO GERAL


IMÓVEL:- um terreno, correspondente ao lote n°. 40, da **Quadra 15**, do Loteamento denominado "**Jardim São Carlos**", na Cidade e Comarca de Bebedouro, Estado de São Paulo, que mede 10,00 metros com frente para a Rua José Janota; 10,00 metros aos fundos confrontando com o lote 09; 25,00 metros à direita de quem da Rua olham para o imóvel confrontando com o lote 39; 25,00 metros à esquerda confrontando com o lote 41, todos da mesma quadra; encerrando uma área de 250,00 metros quadrados. Imóvel cadastrado na Prefeitura Municipal de Bebedouro sob n°. 044.091.152-00. - **PROPRIETÁRIA:- ANA PRADO EMPREENDIMENTOS S/S LTDA.**, com sede e foro na cidade e comarca de São Carlos/SP, na Rua Raimundo Correa, 140, Vila Marcelino, CEP 13570-591, CNPJ/MF 53.145.561/0001-45. - **TÍTULO QUISITIVO:-** Imóvel havido em maior área através do registro R.1 da matrícula 20.891, livro 02-RG do Oficial de Registro de Imóveis de Bebedouro/SP, e loteamento através do registro R.3 da referida matrícula. - Bebedouro, 16 de Fevereiro de 2.009. - Eu,  (Gedália P. Vieira Berenguel), Escrevente autorizada, a datilografei, conferi e assino. -


R.01/28.721:- BEBEDOURO, 16 DE FEVEREIRO DE 2.009. - POR Escritura Pública de Dação em pagamento, lavrada no Oficial de Registro Civil das Pessoas Naturais e Tabelião de Notas do Distrito de Botafogo e comarca de Bebedouro - SP, no livro 0068, fls.176/217, em 29 de Dezembro de 2008, a proprietária **ANA PRADO EMPREENDIMENTOS S/S LTDA.**, supra qualificada, transmitiu por dação em pagamento o imóvel objeto desta matrícula à **PREFEITURA MUNICIPAL DE BEBEDOURO**, pessoa jurídica de direito público, situada na Praça José Stamato Sobrinho, 45, CNPJ 45.709.920/0001-11; pelo valor de R\$2.249,00. - Eu,  (Gedália P. Vieira Berenguel), Escrevente Autorizada, a datilografei, conferi e assino. -

OFICIAL DE REGISTRO
DE IMÓVEIS
Ber. Lou. Rosendo Silveira
Juizal
Márcio L. Souza Silveira
Juizal São J.
Gedália P. Vieira Berenguel
Juizal S. R. Juizal
Mário Henrique de Souza
Escrevente Autorizada
Bebedouro - São Paulo


CERTIDÃO
CERTIFICADO que a presente fotocópia tem validade como original nos termos do § 1º do art 1º da Lei 915 de 31/12/73 Dou fe
Bebedouro, 16 de 02 de 2009


CÂMARA MUNICIPAL DE BEBEDOURO
201

IMÓVEL:- um terreno, correspondente ao lote nº. 41, da Quadra 15, do Loteamento denominado "Jardim São Carlos", na Cidade e Comarca de Bebedouro, Estado de São Paulo, que mede 10,00 metros com frente para a Rua José Janota; 10,00 metros aos fundos confrontando com o lote 08; 25,00 metros à direita de quem da Rua olham para o imóvel confrontando com o lote 40; 25,00 metros à esquerda confrontando com o lote 42, todos da mesma quadra; encerrando uma área de 250,00 metros quadrados. Imóvel cadastrado na Prefeitura Municipal de Bebedouro sob nº. 044.091.162-00. - PROPRIETÁRIA:- ANA PRADO EMPREENDIMENTOS S/S LTDA., com sede e foro na cidade e comarca de São Carlos/SP, na Rua Raimundo Correa, 140, Vila Marcelino, CEP 13570-591, CNPJ/MF 53.145.561/0001-45. - TÍTULO AQUISITIVO:- Imóvel havido em maior área através do registro R.1 da matrícula 20.891, livro 02-RG do Oficial de Registro de Imóveis de Bebedouro/SP, e loteamento através do registro R.3 da referida matrícula. - Bebedouro, 16 de Fevereiro de 2.009. - Eu,  (Gedália P. Vieira Berenguel), Escrevente autorizada, a datilografei, conferi e assino. -

R.01/28.722:- BEBEDOURO, 16 DE FEVEREIRO DE 2.009. - POR Escritura Pública de Dação em pagamento, lavrada no Oficial de Registro Civil das Pessoas Naturais e Tabelião de Notas do Distrito de Botafogo e comarca de Bebedouro - SP, no livro 0068, fls.176/217, em 29 de Dezembro de 2008, a proprietária ANA PRADO EMPREENDIMENTOS S/S LTDA., supra qualificada, transmitiu por dação em pagamento o imóvel objeto desta matrícula à PREFEITURA MUNICIPAL DE BEBEDOURO, pessoa jurídica de direito público, situada na Praça José Stamato Sobrinho, 45, CNPJ 45.709.920/0001-11; pelo valor de R\$2.249,00. - Eu,  (Gedália P. Vieira Berenguel), Escrevente Autorizada, a datilografei, conferi e assino. -

OFICIAL DE REGISTRO
DE IMÓVEIS
Bel José Roberto Naveira
Escrevente
Deborah L. Souza Silveira
Escrevente Subst.
Gedália P. Vieira Berenguel
Escrevente Subst.
Paulo Roberto L. A. Souza
Escrevente Subst.
Bebedouro - São Paulo

CERTIDÃO
CERTIFICO que a presente fotocópia tem a mesma validade como certidão, nos termos do § 1º do art. 19, da Lei 6.015, de 31/12/73. Dou fé
Bebedouro, 16 de fevereiro de 2009.


PELO PASSO
POR VERBA

CÂMARA MUNICIPAL DE BEBEDOURO
200

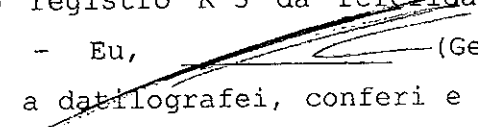
MATRÍCULA
28723


FICHA
-01

CARTÓRIO DE REGISTRO DE IMÓVEIS

BEBEDOURO/SP

LIVRO N. 2 - REGISTRO GERAL

IMÓVEL:- um terreno, correspondente ao lote nº. 42, da **Quadra 15**, do Loteamento denominado "**Jardim São Carlos**", na Cidade e Comarca de Bebedouro, Estado de São Paulo, que mede 10,00 metros com frente para a Rua José Janota; 10,00 metros aos fundos confrontando com o lote 07; 25,00 metros à direita de quem da Rua olham para o imóvel confrontando com o lote 41; 25,00 metros à esquerda confrontando com o lote 43, todos da mesma quadra; encerrando uma área de 250,00 metros quadrados. Imóvel cadastrado na Prefeitura Municipal de Bebedouro sob nº. 044.091.172-00. - **PROPRIETÁRIA:- ANA PRADO EMPREENDIMENTOS S/S LTDA.**, com sede e foro na cidade e comarca de São Carlos/SP, na Rua Raimundo Correa, 140, Vila Marcelino, CEP 13570-591, CNPJ/MF 53.145.561/0001-45. - **TÍTULO AQUISITIVO:-** Imóvel havido em maior área através do registro R.1 da matrícula 20.891, livro 02-RG do Oficial de Registro de Imóveis de Bebedouro/SP, e loteamento através do registro R 3 da referida matrícula. -Bebedouro, 16 de Fevereiro de 2.009. - Eu,  (Gedália P. Vieira Berenguel), Escrevente autorizada, a datilografei, conferi e assino. -

R.01/28.723:- BEBEDOURO, 16 DE FEVEREIRO DE 2.009. - POR Escritura Pública de Dação em pagamento, lavrada no Oficial de Registro Civil das Pessoas Naturais e Tabelião de Notas do Distrito de Botafogo e comarca de Bebedouro - SP, no livro 0068, fls.176/217; em 29 de Dezembro de 2008, a proprietária **ANA PRADO EMPREENDIMENTOS S/S LTDA.**, supra qualificada, transmitiu por dação em pagamento o imóvel objeto desta matrícula à **PREFEITURA MUNICIPAL DE BEBEDOURO**, pessoa jurídica de direito público, situada na Praça José Stamato Sobrinho, 45, CNPJ 45.709.920/0001-11; pelo valor de R\$2.249,00. - Eu,  (Gedália P. Vieira Berenguel), Escrevente Autorizada, a datilografei, conferi e assino. -

OFICIAL DE REGISTRO DE IMÓVEIS
Bel. José Roberto Silveira
União
Débora L. Souza Silveira
Oficial Subst
Gedália P. Vieira Berenguel
Crista C. S. Rodrigues
Mara Helena G. H. Souza
Escrevente Autorizada
Bebedouro - Estado de São Paulo

CERTIDÃO
CERTIFICO que a presente fotocópia tem a validade como certidão, nos termos do art 19 da Lei 6.015, de 31/12/73. Ocorrência em Bebedouro, 16 de 02 de 2009

SECRETARIA DE REGISTRO DE IMÓVEIS

CÂMARA MUNICIPAL DE BEBEDOURO
199

MATRÍCULA

28724

FICHA

01

CARTÓRIO DE REGISTRO DE IMÓVEIS

BEBEDOURO/SP

LIVRO N. 2 -

REGISTRO GERAL

IMÓVEL:- um terreno, correspondente ao lote n°. 43, da Quadra 15, do Loteamento denominado "Jardim São Carlos", na Cidade e Comarca de Bebedouro, Estado de São Paulo, que mede 10,00 metros com frente para a Rua José Janota; 10,00 metros aos fundos confrontando com o lote 06; 25,00 metros à direita de quem da Rua olham para o imóvel confrontando com o lote 42; 25,00 metros à esquerda confrontando com o lote 44, todos da mesma quadra; encerrando uma área de 250,00 metros quadrados. Imóvel cadastrado na Prefeitura Municipal de Bebedouro sob n°. 044.091.182-00. - **PROPRIETÁRIA:- ANA PRADO EMPREENDIMENTOS S/S LTDA.**, com sede e foro na cidade e comarca de São Carlos/SP, na Rua Raimundo Correa, 140, Vila Marcelino, CEP 13570-591, CNPJ/MF 53.145.561/0001-45. - **TÍTULO AQUISITIVO:-** Imóvel havido em maior área através do registro R.1 da matrícula 20.891, livro 02-RG do Oficial de Registro de Imóveis de Bebedouro/SP, e loteamento através do registro R.3 da referida matrícula. - Bebedouro, 16 de Fevereiro de 2.009. - Eu, ~~_____~~ (Gedália P. Vieira Berenguel), Escrevente autorizada, a datilografei, conferi e assino. -

R.01/28.724:- BEBEDOURO, 16 DE FEVEREIRO DE 2.009. - POR Escritura Pública de Dação em pagamento, lavrada no Oficial de Registro Civil das Pessoas Naturais e Tabelião de Notas do Distrito de Botafogo e comarca de Bebedouro - SP, no livro 0068, fls.176/217, em 29 de Dezembro de 2008, a proprietária **ANA PRADO EMPREENDIMENTOS S/S LTDA.**, supra qualificada, transmitiu por dação em pagamento () imóvel objeto desta matrícula à **PREFEITURA MUNICIPAL DE BEBEDOURO**, pessoa jurídica de direito público, situada na Praça José Stamato Sobrinho, 45, CNPJ 45.709.920/0001-11; pelo valor de R\$2.249,00. - Eu, ~~_____~~ (Gedália P. Vieira Berenguel), Escrevente Autorizada, a datilografei, conferi e assino. -

OFICIAL DE REGISTRO

DE IMÓVEIS

Bel. José Roberto Vieira

Débora L. Souza Silveira

Gedália P. Vieira Berenguel

Silvia L. S. R. Andauer

Marta Helen. L. R. Souza

Lecyane F. F. F. F. F.

Bebedouro - Estado de São Paulo

CERTIDÃO

CERTIFIQUEI que a presente matrícula tem validade como certidão nos termos do § 1º do art 19 da Lei 6.015 de 31/12/73. Dou fé

Bebedouro, 16 de 02 de 2009

SELO PAGO
POR VERBACÂMERA MUNICIPAL DE
BEBEDOURO
198

MATRÍCULA

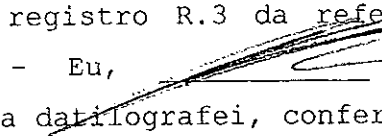
28725


FICHA

01

CARTÓRIO DE REGISTRO DE IMÓVEIS
BEBEDOURO / SP


LIVRO N. 2 - REGISTRO GERAL

IMÓVEL: - um terreno, correspondente ao lote n.º 44, da Quadra 15, do Loteamento denominado "Jardim São Carlos", na Cidade e Comarca de Bebedouro, Estado de São Paulo, que mede 10,00 metros com frente para a Rua José Janota; 10,00 metros aos fundos confrontando com o lote 05; 25,00 metros à direita de quem da Rua olham para o imóvel confrontando com o lote 43; 25,00 metros à esquerda confrontando com o lote 45, todos da mesma quadra; encerrando uma área de 250,00 metros quadrados. Imóvel cadastrado na Prefeitura Municipal de Bebedouro sob n.º. 044.091.192-00. - **PROPRIETÁRIA:** - ANA PRADO EMPREENDIMENTOS S/S LTDA., com sede e foro na cidade e comarca de São Carlos/SP, na Rua Raimundo Correa, 140, Vila Marcelino, CEP 13570-591, CNPJ/MF 53.145.561/0001-45. - **TÍTULO AQUISITIVO:** - Imóvel havido em maior área através do registro R.1 da matrícula 20.891, livro 02-RG do Oficial de Registro de Imóveis de Bebedouro/SP, e loteamento através do registro R.3 da referida matrícula. - Bebedouro, 16 de Fevereiro de 2.009. - Eu,  (Gedália P. Vieira Berenguel), Escrevente autorizada, a datilografei, conferi e assino. -

R.01/28.725: - BEBEDOURO, 16 DE FEVEREIRO DE 2.009. - POR Escritura Pública de Dação em pagamento, lavrada no Oficial de Registro Civil das Pessoas Naturais e Tabelião de Notas do Distrito de Botafogo e comarca de Bebedouro - SP, no livro 0068, fls.176/217, em 29 de Dezembro de 2008, a proprietária ANA PRADO EMPREENDIMENTOS S/S LTDA., supra qualificada, transmitiu por dação em pagamento o imóvel objeto desta matrícula à PREFEITURA MUNICIPAL DE BEBEDOURO, pessoa jurídica de direito público, situada na Praça José Stamato Sobrinho, 45, CNPJ 45.709.920/0001-11; pelo valor de R\$2.249,00. - Eu,  (Gedália P. Vieira Berenguel), Escrevente Autorizada, a datilografei, conferi e assino. -

OFICIAL DE REGISTRO
 DE IMÓVEIS
 Bel José Roberto Silveira
 Juiz
 Débora L. Souza Silveira
 Juiz Subst
 Gedália P. Vieira Berenguel
 Juiz L. S. B. Moraes
 Maria Maria C. R. Souza
 Escreventes L. S. Moraes
 Bebedouro - Estado de São Paulo

CERTIDÃO
 CERTIFICO que a presente fotocópia tem validade como certidão, nos termos do § 1º do art 19 da Lei 6.015, de 31/12/73. Dou fé.
 Bebedouro, 16 de 02 de 2009



SELO PAGO
 POR VERBA

CÂMARA MUNICIPAL DE
 BEBEDOURO
 197

MATRÍCULA

28726


FICHA


01

CARTÓRIO DE REGISTRO DE IMÓVEIS
BEBEDOURO/SP


LIVRO N. 2 -

REGISTRO GERAL

IMÓVEL:- um terreno, correspondente ao lote nº. 45, da Quadra 15, do Loteamento denominado "Jardim São Carlos", na Cidade e Comarca de Bebedouro, Estado de São Paulo, que mede 10,00 metros com frente para a Rua José Janota; 10,00 metros aos fundos confrontando com o lote 04; 25,00 metros à direita de quem da Rua olham para o imóvel confrontando com o lote 44; 25,00 metros à esquerda confrontando com o lote 46, todos da mesma quadra; encerrando uma área de 250,00 metros quadrados. Imóvel cadastrado na Prefeitura Municipal de Bebedouro sob nº. 044.091.202-00. - **PROPRIETÁRIA:- ANA PRADO EMPREENDIMENTOS S/S LTDA.**, com sede e foro na cidade e comarca de São Carlos/SP, na Rua Raimundo Correa, 140, Vila Marcelino, CEP 13570-591, CNPJ/ME 53.145.561/0001-45. - **TÍTULO AQUISITIVO:-** Imóvel havido em maior área através do registro R.1 da matrícula 20.891, livro 02-RG do Oficial de Registro de Imóveis de Bebedouro/SP, e loteamento através do registro R.3 da referida matrícula. - Bebedouro, 16 de Fevereiro de 2.009. - Eu,  (Gedália P. Vieira Berenguel), Escrevente autorizada, a datilografei, conferi e assino. -

R.01/28.726:- BEBEDOURO, 16 DE FEVEREIRO DE 2.009. - POR Escritura Pública de Dação em pagamento, lavrada no Oficial de Registro Civil das Pessoas Naturais e Tabelião de Notas do Distrito de Botafogo e comarca de Bebedouro - SP, no livro 0068, fls.176/217, em 29 de Dezembro de 2008, a proprietária **ANA PRADO EMPREENDIMENTOS S/S LTDA.**, supra qualificada, transmitiu por dação em pagamento o imóvel objeto desta matrícula à **PREFEITURA MUNICIPAL DE BEBEDOURO**, pessoa jurídica de direito público, situada na Praça José Stamato Sobrinho, 45, CNPJ 45.709.920/0001-11; pelo valor de R\$2.249,00. - Eu,  (Gedália P. Vieira Berenguel), Escrevente Autorizada, a datilografei, conferi e assino. -

OFICIAL DE REGISTRO
DE IMÓVEIS
Bel. José Romão Silveira
Lorena
Deborah L. Souza Silveira
Margarita Sobst
Gedália P. Vieira Berenguel
Mário L. S. Rodrigues
Marta Helena G. R. Souza
Inscritas e Habilitadas
Bebedouro - Estado de São Paulo

CERTIDÃO
CERTIFICO que a presente fotocópia tem validade como certidão nos termos do § 1º do art 19 da Lei 6.015 de 31/12/73. Dou fé
Bebedouro, 16 de 02 de 2009


196
CARTÓRIO MUNICIPAL DE BEBEDOURO

MATRÍCULA

28727

FICHA


01


CARTÓRIO DE REGISTRO DE IMÓVEIS

BEBEDOURO/SP

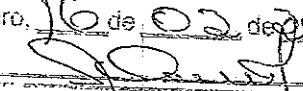
LIVRO N. 2 -

REGISTRO GERAL

IMÓVEL: - um terreno, correspondente ao lote n°. 46, da **Quadra 15**, do Loteamento denominado "**Jardim São Carlos**", na Cidade e Comarca de Bebedouro, Estado de São Paulo, que mede 10,00 metros com frente para a Rua José Janota; 10,00 metros aos fundos confrontando com o lote 03; 25,00 metros à direita de quem da Rua olham para o imóvel confrontando com o lote 45; 25,00 metros à esquerda confrontando com os lotes 47 e 48, todos da mesma quadra; encerrando uma área de 250,00 metros quadrados. Imóvel cadastrado na Prefeitura Municipal de Bebedouro sob n°. 044.091.212-00. - **PROPRIETÁRIA:** - **ANA PRADO EMPREENDIMENTOS S/S LTDA.**, com sede e foro na cidade e comarca de São Carlos/SP, na Rua Raimundo Correa, 140, Vila Marcelino, CEP 13570-591, CNPJ/MF 53.145.561/0001-13. - **TÍTULO AQUISITIVO:** - Imóvel havido em maior área através do registro R.1 da matrícula 20.891, livro 02-RG do Oficial de Registro de Imóveis de Bebedouro/SP, e loteamento através do registro R.3 da referida matrícula. - Bebedouro, 16 de Fevereiro de 2.009. - Eu,  (Gedália P. Vieira Berenguel), Escrevente autorizada, a datilografei, conferi e assino. -

R.01/28.727: - BEBEDOURO, 16 DE FEVEREIRO DE 2.009. - POR Escritura Pública de Dação em pagamento, lavrada no Oficial de Registro Civil das Pessoas Naturais e Tabelião de Notas do Distrito de Botafogo e comarca de Bebedouro - SP, no livro 0068, fls.176/217, em 29 de Dezembro de 2008, a proprietária **ANA PRADO EMPREENDIMENTOS S/S LTDA.**, supra qualificada, transmitiu por dação em pagamento o imóvel objeto desta matrícula à **PREFEITURA MUNICIPAL DE BEBEDOURO**, pessoa jurídica de direito público, situada na Praça José Stamato Sobrinho, 45, CNPJ 45.709.920/0001-11; pelo valor de R\$2.249,00. - Eu,  (Gedália P. Vieira Berenguel), Escrevente Autorizada, a datilografei, conferi e assino. -

OFICIAL DE REGISTRO
DE IMÓVEIS
Bel José Roberto Silveira
Titular
Déora L. Souza Silveira
Cajacá Subst
Gedália P. Vieira Berenguel
Silvia C. S. Rodrigues
Marta Helena C. R. Souza
Escreventes Autorizadas
Bebedouro - F. de São Paulo

CERTIDÃO
CERTIFICO que a presente fotocópia tem validade como certidão nos termos do § 1.º do art 19 da Lei 6.015 de 31/12/73. Dou fé.
Bebedouro, 16 de 02 de 2009


BEBEDOURO
16 DE FEVEREIRO DE 2009

CÂMARA MUNICIPAL DE
195
BEBEDOURO

IMÓVEL:- um terreno, irregular em esquina, correspondente ao lote nº. 47, da Quadra 15, do Loteamento denominado "Jardim São Carlos", na Cidade e Comarca de Bebedouro, Estado de São Paulo, medindo 4,00 metros de frente para a Rua 22 JSC; 13,00 metros aos fundos confrontando com o lote 46; 12,00 metros à direita de quem da Rua olham para o imóvel confrontando com a Rua José Janota; 14,14 metros em curva de concordância entre a Rua José Janota e a Rua 22 JSC; 21,00 à esquerda confrontando com o lote 48, todos da mesma quadra; encerrando uma área de 255,62 metros quadrados. Imóvel cadastrado na Prefeitura Municipal de Bebedouro sob nº. 044.091.222-00. - PROPRIETÁRIA:- ANA PRADO EMPREENDIMENTOS S/S LTDA., com sede e foro na cidade e comarca de São Carlos/SP, na Rua Aaimundo Correa, 140, Vila Marcelino, CEP 13570-591, CNPJ/MF 53.145.561/0001-45. - TÍTULO AQUISITIVO:- Imóvel havido em maior área através do registro R.1 da matrícula 20.891, livro 02-RG do Oficial de Registro de Imóveis de Bebedouro/SP, e loteamento através do registro R.3 da referida matrícula. - Bebedouro, 16 de Fevereiro de 2.009. - Eu, ~~_____~~ (Gedália P. Vieira Berenguel), Escrevente autorizada, a datilografei, conferi e assino. -

R.01/28.728:- BEBEDOURO, 16 DE FEVEREIRO DE 2.009. - POR Escritura Pública de Dação em pagamento, lavrada no Oficial de Registro Civil das Pessoas Naturais e Tabelião de Notas do Distrito de Botafogo e comarca de Bebedouro - SP, no livro 0068, fls.176/217, em 29 de Dezembro de 2008, a proprietária ANA PRADO EMPREENDIMENTOS S/S LTDA., supra qualificada, transmitiu por dação em pagamento o imóvel objeto desta matrícula à PREFEITURA MUNICIPAL DE BEBEDOURO, pessoa jurídica de direito público, situada na Praça José Stamato Sobrinho, 45, CNPJ 45.709.920/0001-11; pelo valor de R\$2.249,00. - Eu, ~~_____~~ (Gedália P. Vieira Berenguel), Escrevente Autorizada, a datilografei, conferi e assino. -

OFICIAL DE REGISTRO
DE IMÓVEIS
Bel. José Roberto Silveira
Débora L. Souza Silveira
Geórgia P. Vieira Berenguel
Mário Henrique C. R. Souza
Bebedouro - Estado de São Paulo

CERTIDÃO
CERTIFICO que a presente fotocópia tem validade como certidão nos termos do § 1.º do art 19 da Lei 6.110 de 31/12/73. Dou fé.
Bebedouro, 16 de 02 de 2009

RECIBO PACO
POR VERBA

CÂMARA MUNICIPAL DE
BEBEDOURO
194

MATRÍCULA

28729

FICHA


01


CARTÓRIO DE REGISTRO DE IMÓVEIS

BEBEDOURO/SP

LIVRO N. 2 -

REGISTRO GERAL

IMÓVEL: - um terreno, correspondente ao lote n°. 48, da **Quadra 15**, do Loteamento denominado "**Jardim São Carlos**", na Cidade e Comarca de Bebedouro, Estado de São Paulo, que mede 12,00 metros com frente para a Rua 22 JSC; 12,00 metros aos fundos confrontando com o lote 46; 21,00 metros à direita de quem da Rua olham para o imóvel confrontando com o lote 47; 21,00 metros à esquerda confrontando com o lote 01, todos da mesma quadra; encerrando uma área de 252,00 metros quadrados. Imóvel cadastrado na Prefeitura Municipal de Bebedouro sob n°. 044.091.256-00. - **PROPRIETÁRIA:** - **ANA PRADO EMPREENDIMENTOS S/S LTDA.**, com sede e foro na cidade e comarca de São Carlos/SP, na Rua Raimundo Correa, 140, Vila Marcelino, CEP 13570-591, CNPJ/MF 53.145.561/0001-45. - **TÍTULO AQUISITIVO:** - imóvel havido em maior área através do registro R.1 da matrícula 20.891, livro 02-RG do Oficial de Registro de Imóveis de Bebedouro/SP, e loteamento através do registro R.3 da referida matrícula. - Bebedouro, 16 de Fevereiro de 2.009. - Eu,  (Gedália P. Vieira Berenguel), Escrevente autorizada, a datilografei, conferi e assino. -

R.01/28.729: - BEBEDOURO, 16 DE FEVEREIRO DE 2.009. - POR Escritura Pública de Dação em pagamento, lavrada no Oficial de Registro Civil das Pessoas Naturais e Tabelião de Notas do Distrito de Botafogo e comarca de Bebedouro - SP, no livro 0068, fls.176/217, em 29 de Dezembro de 2008, a proprietária **ANA PRADO EMPREENDIMENTOS S/S LTDA.**, supra qualificada, transmitiu por dação em pagamento o imóvel objeto desta matrícula à **PREFEITURA MUNICIPAL DE BEBEDOURO**, pessoa jurídica de direito público, situada na Praça José Stamato Sobrinho, 45, CNPJ 45.709.920/0001-11; pelo valor de R\$2.249,00. - Eu,  (Gedália P. Vieira Berenguel), Escrevente Autorizada, a datilografei, conferi e assino. -

OFICIAL DE REGISTRO DE IMÓVEIS
 Bel Izid Roberto Silveira
 Dárcio L. Souza Silveira
 Gedália P. Vieira Berenguel
 Manoel Henrique R. Souza
 Bebedouro - SP, 13570-591

CERTIDÃO
 CERTIFICO que a presente fotocópia tem validade como certidão nos termos do § 1.º do art 19 da Lei 6.015 de 31/12/73. Dou fé
 Bebedouro, 16 de 02 de 2009

BELO PAGO
 POR VERBA

CÂMARA MUNICIPAL DE BEBEDOURO
 193

MATRÍCULA

28732

FICHA

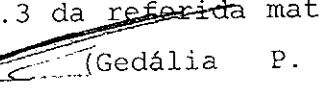
01


CARTÓRIO DE REGISTRO DE IMÓVEIS


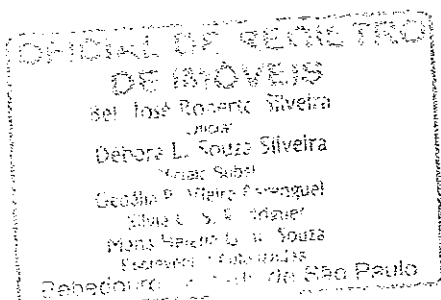
BEBEDOURO/SP

LIVRO N. 2 -

REGISTRO GERAL

IMÓVEL:- um terreno, correspondente ao lote n°. 01, da **Quadra 17**, do Loteamento denominado "**Jardim São Carlos**", na Cidade e Comarca de Bebedouro, Estado de São Paulo, que mede 12,00 metros com frente para a Rua José Janota; 12,00 metros aos fundos confrontando com o lote 03; 21,00 metros à direita de quem da Rua olham para o imóvel confrontando com o lote 42; 21,00 metros à esquerda confrontando com o lote 02, todos da mesma quadra; encerrando uma área de 252,00 metros quadrados. Imóvel cadastrado na Prefeitura Municipal de Bebedouro sob n°.044.095.288-00. - **PROPRIETÁRIA:- ANA PRADO EMPREENDIMENTOS S/S LTDA.**, com sede e foro na cidade e comarca de São Carlos/SP, na Rua Raimundo Correa, 140, Vila Marcelino, CEP 13570-591, CNPJ/MF 53.145.561/0001-45. - **TÍTULO AQUISITIVO:-** Imóvel havido em maior área através do registro R.1 da matrícula 20.891, livro 02-RG do Oficial de Registro de Imóveis de Bebedouro/SP, e loteamento através do registro R.3 da referida matrícula. - Bebedouro, 16 de Fevereiro de 2.009. - Eu,  (Gedália P. Vieira Berenguel), Escrevente autorizada, a datilografei, conferi e assino. -

R.01/28.732:- BEBEDOURO, 16 DE FEVEREIRO DE 2.009. - POR Escritura Pública de Dação em pagamento, lavrada no Oficial de Registro Civil das Pessoas Naturais e Tabelião de Notas do Distrito de Botafogo e comarca de Bebedouro - SP, no livro 0068, fls.176/217, em 29 de Dezembro de 2008, a proprietária **ANA PRADO EMPREENDIMENTOS S/S LTDA.**, supra qualificada, transmitiu por dação em pagamento o imóvel objeto desta matrícula à **PREFEITURA MUNICIPAL DE BEBEDOURO**, pessoa jurídica de direito público, situada na Praça José Stamato Sobrinho, 45, CNPJ 45.709.920/0001-11; pelo valor de R\$2.249,00. - Eu,  (Gedália P. Vieira Berenguel), Escrevente Autorizada, a datilografei, conferi e assino. -



MATRÍCULA

28733

FICHA

01

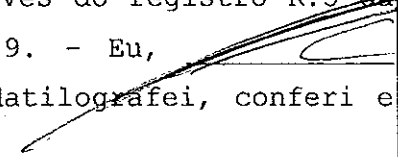
CARTÓRIO DE REGISTRO DE IMÓVEIS

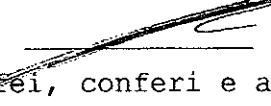
BEBEDOURO/SP

LIVRO N. 2 -

REGISTRO GERAL

IMÓVEL:- um terreno, irregular em esquina, correspondente ao lote n°. 02, da Quadra 17, do Loteamento denominado "Jardim São Carlos", na Cidade e Comarca de Bebedouro, Estado de São Paulo, medindo 4,00 metros de frente para a Rua José Janota; 13,00 metros aos fundos confrontando com o lote 03; 21,00 metros à direita de quem da Rua olham para o imóvel confrontando com o lote 01; 12,00 metros à esquerda confrontando com a Rua Augustinho de Britto; 14,14 metros em curva de concordância entre a Rua José Janota e a Rua Augustinho de Britto; todos da mesma quadra; encerrando uma área de 255,62 metros quadrados. Imóvel cadastrado na Prefeitura Municipal de Bebedouro sob n°. 044.095.300-00. -

PROPRIETÁRIA:- ANA PRADO EMPREENDIMENTOS S/S LTDA., com sede e foro na cidade e Comarca de São Carlos/SP, na Rua Raimundo Correa, 140, Vila Marcelino, CEP 13570-591, CNPJ/MF 53.145.561/0001-45. - **TÍTULO AQUISITIVO:-** Imóvel havido em maior área através do registro R.1 da matrícula 20.891, livro 02-RG do Oficial de Registro de Imóveis de Bebedouro/SP, e loteamento através do registro R.3 da referida matrícula. - Bebedouro, 16 de Fevereiro de 2.009. - Eu,  (Gedália P. Vieira Berenguel), Escrevente autorizada, a datilografei, conferi e assino. -

R.01/28.733:- BEBEDOURO, 16 DE FEVEREIRO DE 2.009. - POR Escritura Pública de Dação em pagamento, lavrada no Oficial de Registro Civil das Pessoas Naturais e Tabelião de Notas do Distrito de Botafogo e comarca de Bebedouro - SP, no livro 68, fls.176/217, em 29 de Dezembro de 2008, a proprietária **ANA PRADO EMPREENDIMENTOS S/S LTDA.**, supra qualificada, transmitiu por dação em pagamento o imóvel objeto desta matrícula à **PREFEITURA MUNICIPAL DE BEBEDOURO**, pessoa jurídica de direito público, situada na Praça José Stamato Sobrinho, 45, CNPJ 45.709.920/0001-11; pelo valor de R\$2.249,00. - Eu,  (Gedália P. Vieira Berenguel), Escrevente Autorizada, a datilografei, conferi e assino. -

OFICIAL DE REGISTRO
DE IMÓVEIS
Srl. José Roberto Silveira
Dênio L. Souza Silveira
Gedália P. Vieira Berenguel
Bebedouro, 16 de Fevereiro de 2009

CERTIDÃO
CERTIFICO que a presente fotocópia tem validade como certidão nos termos do § 1º do art 19 da Lei 6.015, de 31/12/73. Dou fé.
Bebedouro, 16 de 02 de 2009

CARTELA MUNICIPAL DE BEBEDOURO
19/

MATRÍCULA

28734

FICHA

01

CARTÓRIO DE REGISTRO DE IMÓVEIS

BEBEDOURO/SP

LIVRO N. 2 -

REGISTRO GERAL

IMÓVEL:- um terreno, correspondente ao lote nº. 03, da Quadra 17, do Loteamento denominado "Jardim São Carlos", na Cidade e Comarca de Bebedouro, Estado de São Paulo, que mede 10,00 metros com frente para a Rua Augustinho de Britto; 10,00 metros aos fundos confrontando com o lote 40; 25,00 metros à direita de quem da Rua olham para o imóvel confrontando com os lotes 02 e 01; 25,00 metros à esquerda confrontando com o lote 04, todos da mesma quadra; encerrando uma área de 250,00 metros quadrados. Imóvel cadastrado na Prefeitura Municipal de Bebedouro sob nº. 044.095.334-00. - **PROPRIETÁRIA:- ANA PRADO EMPREENDIMENTOS S/S LTDA.**, com sede e foro na cidade e comarca de São Carlos/SP, na Rua Raimundo Correa, 140, Vila Marcelino, CEP 13570-591, CNPJ/ME 53.145.561/0001-45. - **TÍTULO QUISITIVO:-** Imóvel havido em maior área através do registro R.1 da matrícula 20.891, livro 02-RG do Oficial de Registro de Imóveis de Bebedouro/SP, e loteamento através do registro R.3 da referida matrícula. - Bebedouro, 16 de Fevereiro de 2.009. - Eu, ~~_____~~ (Gedália P. Vieira Berenguel), Escrevente autorizada, a datilografei, conferi e assino. -

R.01/28.734:- BEBEDOURO, 16 DE FEVEREIRO DE 2.009. - POR Escritura Pública de Dação em pagamento, lavrada no Oficial de Registro Civil das Pessoas Naturais e Tabelião de Notas do Distrito de Botafogo e comarca de Bebedouro - SP, no livro 0068, fls.176/217, em 29 de Dezembro de 2008, a proprietária **ANA PRADO EMPREENDIMENTOS S/S LTDA.**, supra qualificada, transmitiu por dação em pagamento o imóvel objeto desta matrícula à **PREFEITURA MUNICIPAL DE BEBEDOURO**, pessoa jurídica de direito público, situada na Praça José Stamato Sobrinho, 45, CNPJ 45.709.920/0001-11; pelo valor de R\$2.249,00. - Eu, ~~_____~~ (Gedália P. Vieira Berenguel), Escrevente Autorizada, a datilografei, conferi e assino. -

OFICIAL DE REGISTRO
DE IMÓVEIS
Bel. José Roberto Silveira
Diretor
Débora L. Souza Silveira
Vice Subst.
Gedália P. Vieira Berenguel
Marta C. S. P.rigues
Mário H. G. R. Souza
Escrevente Autorizada
Bebedouro - Estado de São Paulo

CERTIDÃO
CERTIFICO que a presente fotocópia tem validade como certidão nos termos do § 1.º do art 19. da Lei 6.015, de 31/12/73. Dou fé.
Bebedouro, 20 de 02, de 2009

DELO PAGO
POR VERBA

CÂMARA MUNICIPAL DE BEBEDOURO
190

MATRÍCULA

28735

FICHA

01

CARTÓRIO DE REGISTRO DE IMÓVEIS

BEBEDOURO/SP

LIVRO N. 2 -

REGISTRO GERAL

IMÓVEL:- um terreno, correspondente ao lote n°. 04, da **Quadra 17**, do Loteamento denominado "**Jardim São Carlos**", na Cidade e Comarca de Bebedouro, Estado de São Paulo, que mede 10,00 metros com frente para a Rua Augustinho de Britto; 10,00 metros aos fundos confrontando com o lote 39; 25,00 metros à direita de quem da Rua olham para o imóvel confrontando com o lote 03; 25,00 metros à esquerda confrontando com o lote 05, todos da mesma quadra; encerrando uma área de 250,00 metros quadrados. Imóvel cadastrado na Prefeitura Municipal de Bebedouro sob n°. 044.095.344-00. - **PROPRIETÁRIA:- ANA PRADO EMPREENDIMENTOS S/S LTDA.**, com sede e foro na cidade e comarca de São Carlos/SP, na Rua Raimundo Correa, 140, Vila Marcelino, CEP 13570-591, CNPJ/MF 53.145.561/0001-45. - **TÍTULO AQUISITIVO:-** Imóvel havido em maior área através do registro R.1 da matrícula 20.891, livro 02-RG do Oficial de Registro de Imóveis de Bebedouro/SP, e loteamento através do registro R.3 da referida matrícula. - Bebedouro, 16 de Fevereiro de 2.009. - Eu, Gedália P. Vieira Berenguel, Escrevente autorizada, a datilografei, conferi e assino. -

R.01/28.735:- BEBEDOURO, 16 DE FEVEREIRO DE 2.009. - POR Escritura Pública de Dação em pagamento, lavrada no Oficial de Registro Civil das Pessoas Naturais e Tabelião de Notas do Distrito de Botafogo e comarca de Bebedouro - SP, no livro 0068, fls.176/217, em 29 de Dezembro de 2008, a proprietária **ANA PRADO EMPREENDIMENTOS S/S LTDA.**, supra qualificada, transmitiu por dação em pagamento o imóvel objeto desta matrícula à **PREFEITURA MUNICIPAL DE BEBEDOURO**, pessoa jurídica de direito público, situada na Praça José Stamato Sobrinho, 45, CNPJ 45.709.920/0001-11; pelo valor de R\$2.249,00. - Eu, Gedália P. Vieira Berenguel, Escrevente Autorizada, a datilografei, conferi e assino. -

OFICIAL DE REGISTRO
DE IMÓVEIS
Bel José Roberto Silveira
Tabelião
Roberto L. Souza Silveira
Mestre de Tabelião
Gedália P. Vieira Berenguel
Sócia C. S. P. Assinada
Mário Meira de B. Souza
Escritor - Autorizado
Bebedouro - F. de São Paulo

CERTIDÃO
CERTIFICO que a presente fotocópia tem validade como certidão, nos termos do § 1.º do art 19 da Lei 6.015, de 31/12/73. Dou fé.
Bebedouro, 16 de Fevereiro de 2009
Gedália P. Vieira Berenguel

RECEBIDO
2009

CÂMARA MUNICIPAL DE
BEBEDOURO
189

MATRÍCULA

28736

FICHA

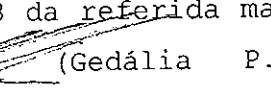
01


CARTÓRIO DE REGISTRO DE IMÓVEIS

BEBEDOURO/SP


LIVRO N. 2 -

REGISTRO GERAL

IMÓVEL: - um terreno, correspondente ao lote nº. 05, da **Quadra 17**, do Loteamento denominado "**Jardim São Carlos**", na Cidade e Comarca de Bebedouro, Estado de São Paulo, que mede 10,00 metros com frente para a Rua Augustinho de Britto; 10,00 metros aos fundos confrontando com o lote 38; 25,00 metros à direita de quem da Rua olham para o imóvel confrontando com o lote 04; 25,00 metros à esquerda confrontando com o lote 06, todos da mesma quadra; encerrando uma área de 250,00 metros quadrados. Imóvel cadastrado na Prefeitura Municipal de Bebedouro sob nº. 044.095.354-00. - **PROPRIETÁRIA:** - **ANA PRADO EMPREENDIMENTOS S/S LTDA.**, com sede e foro na cidade e comarca de São Carlos/SP, na Rua Raimundo Correa, 140, Vila Marcelino, CEP 13570-591, CNPJ/MF 53.145.561/0001-45. - **TÍTULO AQUISITIVO:** - Imóvel havido em maior área através do registro R.1 da matrícula 20.891, livro 02-RG do Oficial de Registro de Imóveis de Bebedouro/SP, e loteamento através do registro R.3 da referida matrícula. - Bebedouro, 16 de Fevereiro de 2.009. - Eu,  (Gedália P. Vieira Berenguel), Escrevente autorizada, a datilografei, conferi e assino. -

R.01/28.736: - BEBEDOURO, 16 DE FEVEREIRO DE 2.009. - POR Escritura Pública de Dação em pagamento, lavrada no Oficial de Registro Civil das Pessoas Naturais e Tabelião de Notas do Distrito de Botafogo e comarca de Bebedouro - SP, no livro 0068, fls.176/217, em 29 de Dezembro de 2008, a proprietária **ANA PRADO EMPREENDIMENTOS S/S LTDA.**, supra qualificada, transmitiu por dação em pagamento o imóvel objeto desta matrícula à **PREFEITURA MUNICIPAL DE BEBEDOURO**, pessoa jurídica de direito público, situada na Praça José Stamato Sobrinho, 45, CNPJ 45.709.920/0001-11; pelo valor de R\$2.249,00. - Eu,  (Gedália P. Vieira Berenguel), Escrevente Autorizada, a datilografei, conferi e assino. -

OFICIAL DE REGISTRO
DE IMÓVEIS
Srl José Roberto Silveira
Deput. L. Souza Silveira
Gedália P. Vieira Berenguel
Srl C. S. Rodrigues
Maur. Renato K. Souza
Bebedouro - Estado de São Paulo

CERTIDÃO
CERTIFICO que a presente fotocópia tem validade como certidão nos termos do § 1º do art 19 da Lei 8.016, de 31/12/73. Dou fé.
Bebedouro, 16 de 02 de 2009


CÂMARA MUNICIPAL DE
BEBEDOURO
188

MATRÍCULA
28737

FICHA

01

CARTÓRIO DE REGISTRO DE IMÓVEIS

BEBEDOURO/SP

RS

LIVRO N. 2 -

REGISTRO GERAL

IMÓVEL: - um terreno, correspondente ao lote n°. 06, da **Quadra 17**, do Loteamento denominado "**Jardim São Carlos**", na Cidade e Comarca de Bebedouro, Estado de São Paulo, que mede 10,00 metros com frente para a Rua Augustinho de Britto; 10,00 metros aos fundos confrontando com o lote 37; 25,00 metros à direita de quem da Rua olham para o imóvel confrontando com o lote 05; 25,00 metros à esquerda confrontando com o lote 07, todos da mesma quadra; encerrando uma área de 250,00 metros quadrados. Imóvel cadastrado na Prefeitura Municipal de Bebedouro sob n°. 044.095.364-00. - **PROPRIETÁRIA:** - **ANA PRADO EMPREENDIMENTOS S/S LTDA.**, com sede e foro na cidade e comarca de São Carlos/SP, na Rua Raimundo Correa, 140, Vila Marcelino, CEP 13570-591, CNPJ/MF 53.145.561/0001-45. - **TÍTULO AQUISITIVO:** - Imóvel havido em maior área através do registro R.1 da matrícula 20.891, livro 02-RG do Oficial de Registro de Imóveis de Bebedouro/SP, e loteamento através do registro R.3 da referida matrícula. - Bebedouro, 16 de Fevereiro de 2.009. - Eu, *[assinatura]* (Gedália P. Vieira Berenguel), Escrevente autorizada, a datilografei, conferi e assino. -

R.01/28.737: - BEBEDOURO, 16 DE FEVEREIRO DE 2.009. - POR Escritura Pública de Dação em pagamento, lavrada no Oficial de Registro Civil das Pessoas Naturais e Tabelião de Notas do Distrito de Botafogo e comarca de Bebedouro - SP, no livro 0068, fls.176/217, em 29 de Dezembro de 2008, a proprietária **ANA PRADO EMPREENDIMENTOS S/S LTDA.**, supra qualificada, transmitiu por dação em pagamento o imóvel objeto desta matrícula à **PREFEITURA MUNICIPAL DE BEBEDOURO**, pessoa jurídica de direito público, situada na Praça José Stamato Sobrinho, 45, CNPJ 45.709.920/0001-11; pelo valor de R\$2.249,00. - Eu, *[assinatura]* (Gedália P. Vieira Berenguel), Escrevente Autorizada, a datilografei, conferi e assino. -

OFICIAL DE REGISTRO
DE IMÓVEIS
2º José Roberto Silveira
Juiz
Débora L. Souza Silveira
Juiz Subst
Gedália P. Vieira Berenguel
Juiz C. S. P. J. J. J.
Msc. Heitor G. R. Souza
Escrevente Autorizado
Bebedouro, Estado de São Paulo

CERTIDÃO
CERTIFICO que a presente fotocópia tem validade como certidão nos termos do § 1.º do art 19 da Lei 6.015, de 31/12/73. Dou fé.
Bebedouro, 16 de 02 de 2009
[assinatura]

CARTELA MUNICIPAL DE BEBEDOURO
187

MATRÍCULA

28738

FICHA

01

CARTÓRIO DE REGISTRO DE IMÓVEIS

BEBEDOURO/SP

LIVRO N. 2 -

REGISTRO GERAL

IMÓVEL:- um terreno, correspondente ao lote n°. 07, da Quadra 17, do Loteamento denominado "Jardim São Carlos", na Cidade e Comarca de Bebedouro, Estado de São Paulo, que mede 10,00 metros com frente para a Rua Augustinho de Britto; 10,00 metros aos fundos confrontando com o lote 36; 25,00 metros à direita de quem da Rua olham para o imóvel confrontando com o lote 06; 25,00 metros à esquerda confrontando com o lote 08, todos da mesma quadra; encerrando uma área de 250,00 metros quadrados. Imóvel cadastrado na Prefeitura Municipal de Bebedouro sob n°. 044.095.374-00. - PROPRIETÁRIA:- ANA PRADO EMPREENDIMENTOS S/S LTDA., com sede e foro na cidade e comarca de São Carlos/SP, na Rua Raimundo Correa, 140, Vila Marcelino, CEP 13570-591, CNPJ/MF 53.145.561/0001-45. - TÍTULO AQUISITIVO:- Imóvel havido em maior área através do registro R.1 da matrícula 20.891, livro 02-RG do Oficial de Registro de Imóveis de Bebedouro/SP, e loteamento através do registro R.3 da referida matrícula. - Bebedouro, 16 de Fevereiro de 2.009. - Eu, ~~(Gedália P. Vieira Berenguel)~~, Escrevente autorizada, a datilografei, conferi e assino. -

R.01/28.738 BEDOURO, 16 DE FEVEREIRO DE 2.009. - POR Escritura Pública de Dação em pagamento, lavrada no Oficial de Registro Civil das Pessoas Naturais e Tabelião de Notas do Distrito de Botafogo e comarca de Bebedouro - SP, no livro 0068, fls.176/217, em 29 de Dezembro de 2008, a proprietária ANA PRADO EMPREENDIMENTOS S/S LTDA., supra qualificada, transmitiu por dação em pagamento o imóvel objeto desta matrícula à PREFEITURA MUNICIPAL DE BEBEDOURO, pessoa jurídica de direito público, situada na Praça José Stamato Sobrinho, 45, CNPJ 45.709.920/0001-11; pelo valor de R\$2.249,00. - Eu, ~~(Gedália P. Vieira Berenguel)~~, Escrevente Autorizada, a datilografei, conferi e assino. -

OFICIAL DE REGISTRO
DE IMÓVEIS
Sr. José Roberto Silveira
Diretor
Debora L. Souza Silveira
Téc. Subst.
Gedália P. Vieira Berenguel
Téc. C. S. R. Arquiv.
Marta Heleno G. R. Souza
Téc. Exped. e Autent. de
Bebedouro - 13570-591 - São Paulo

CERTIDÃO
CERTIFICADO que a presente fotocópia tem validade para registro nos termos do § 1º do art 19 da Lei 6.175 de 31/12/73. Dou fé
Bebedouro, 16 de 02 de 2009
~~(Gedália P. Vieira Berenguel)~~

DELO PAGO
100 VERBA

CARTELA MUNICIPAL DE BEBEDOURO
186

MATRÍCULA

28739

FICHA

01

CARTÓRIO DE REGISTRO DE IMÓVEIS

BEBEDOURO/SP

LIVRO N. 2 -

REGISTRO GERAL

IMÓVEL: - um terreno, correspondente ao lote n°. 08, da **Quadra 17**, do Loteamento denominado "**Jardim São Carlos**", na Cidade e Comarca de Bebedouro, Estado de São Paulo, que mede 10,00 metros com frente para a Rua Augustinho de Britto; 10,00 metros aos fundos confrontando com o lote 35; 25,00 metros à direita de quem da Rua olham para o imóvel confrontando com o lote 07; 25,00 metros à esquerda confrontando com o lote 09, todos da mesma quadra; encerrando uma área de 250,00 metros quadrados. Imóvel cadastrado na Prefeitura Municipal de Bebedouro sob n°. 044.095.384-00. - **PROPRIETÁRIA:** - **ANA PRADO EMPREENDIMENTOS S/S LTDA.**, com sede e foro na cidade e comarca de São Carlos/SP, na Rua Raimundo Correa, 140, Vila Marcelino, CEP 13570-591, CNPJ/MF 53.145.561/0001-45. - **TÍTULO AQUISITIVO:** - Imóvel havido em maior área através do registro R.1 da matrícula 20.891, livro 02-RG do Oficial de Registro de Imóveis de Bebedouro/SP, e loteamento através do registro R.3 da referida matrícula. - Bebedouro, 16 de Fevereiro de 2.009. - Eu, ~~_____~~ (Gedália P. Vieira Berenguel), Escrevente autorizada, a datilografei, conferi e assino. -

R.01/28.739: - BEBEDOURO, 16 DE FEVEREIRO DE 2.009. - POR Escritura Pública de Dação em pagamento, lavrada no Oficial de Registro Civil das Pessoas Naturais e Tabelião de Notas do Distrito de Botafogo e comarca de Bebedouro - SP, no livro 0068, fls.176/217, em 29 de Dezembro de 2008, a proprietária **ANA PRADO EMPREENDIMENTOS S/S LTDA.**, supra qualificada, transmitiu por dação em pagamento o imóvel objeto desta matrícula à **PREFEITURA MUNICIPAL DE BEBEDOURO**, pessoa jurídica de direito público, situada na Praça José Stamato Sobrinho, 45, CNPJ 45.709.920/0001-11; pelo valor de R\$2.249,00. - Eu, ~~_____~~ (Gedália P. Vieira Berenguel), Escrevente Autorizada, a datilografei, conferi e assino. -

OFICIAL DE REGISTRO
DE IMÓVEIS
Bel. José Roberto Silveira
Mogel
Deora L. Souza Silveira
Mogel Subst.
Ced. N.º. 9. Maria Berenguel
Silveira L. S. R. Mogel
Mário Henri G. H. Souza
Escrevente Autorizado
Bebedouro - R. 1. de São Paulo

CERTIDÃO
CERTIFICO que a presente fotocópia tem validade como certidão nos termos do § 1º do art 19 da Lei 6.015, de 31/12/73. Dou fé.
Bebedouro, 16 de 02 de 2009

REGISTRO
DE IMÓVEIS

CÂMARA MUNICIPAL DE BEBEDOURO
185

MATRÍCULA

28740

FICHA


01

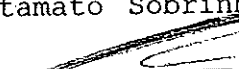
CARTÓRIO DE REGISTRO DE IMÓVEIS

BEBEDOURO/SP


LIVRO N. 2 -

REGISTRO GERAL

IMÓVEL:- um terreno, correspondente ao lote n°. 09, da **Quadra 17**, do Loteamento denominado "**Jardim São Carlos**", na Cidade e Comarca de Bebedouro, Estado de São Paulo, que mede 10,00 metros com frente para a Rua Augustinho de Britto; 10,00 metros aos fundos confrontando com o lote 34; 25,00 metros à direita de quem da Rua olham para o imóvel confrontando com o lote 08; 25,00 metros à esquerda confrontando com o lote 10, todos da mesma quadra; encerrando uma área de 250,00 metros quadrados. Imóvel cadastrado na Prefeitura Municipal de Bebedouro sob n°. 044.095.394-00. - **PROPRIETÁRIA:- ANA PRADO EMPREENDIMENTOS S/S LTDA.**, com sede e foro na cidade e comarca de São Carlos/SP, na Rua Raimundo Correa, 140, Vila Marcelino, CEP 13570-591, CNPJ/MF 53.145.561/0001-45. - **TÍTULO AQUISITIVO:-** Imóvel havido em maior área, através do registro R.1 da matrícula 20.891, livro 02-RG do Oficial de Registro de Imóveis de Bebedouro/SP, e loteamento através do registro R.3 da referida matrícula. - Bebedouro, 16 de Fevereiro de 2.009. - Eu,  (Gedália P. Vieira Berenguel), Escrevente autorizada, a datilografei, conferi e assino. -

R.01/28.740:- BEBEDOURO, 16 DE FEVEREIRO DE 2.009. - POR Escritura Pública de Dação em pagamento, lavrada no Oficial de Registro Civil das Pessoas Naturais e Tabelião de Notas do Distrito de Botafogo e comarca de Bebedouro - SP, no livro 0068, fls.176/217, em 29 de Dezembro de 2008, a proprietária **ANA PRADO EMPREENDIMENTOS S/S LTDA.**, supra qualificada, transmitiu por dação em pagamento o imóvel objeto desta matrícula à **PREFEITURA MUNICIPAL DE BEBEDOURO**, pessoa jurídica de direito público, situada na Praça José Stamato Sobrinho, 45, CNPJ 45.709.920/0001-11; pelo valor de R\$2.249,00. - Eu,  (Gedália P. Vieira Berenguel), Escrevente Autorizada, a datilografei, conferi e assino. -

OFICIAL DE REGISTRO
DE IMÓVEIS
Est. José Roberto Silveira
Chefe
Débora L. Souza Silveira
Chefe Subst.
Geodo P. Vieira Berenguel
Juiz de Direito
Marta Helena G. de Souza
Escrva. Autorizada
Bebedouro - Estado de São Paulo

CERTIDÃO
CERTIFICO que a presente fotocópia tem
igualdade com a original, nos termos do § 1º do
art 19 da Lei 6.015, de 31/12/73. Dou fé
Bebedouro, 16 de 02 de 2009


SELO PAGO
POR VERBA

CAMARA MUNICIPAL DE
BEBEDOURO
184

MATRÍCULA

28741

FICHA

01

CARTÓRIO DE REGISTRO DE IMÓVEIS

BEBEDOURO/SP

LIVRO N. 2 -

REGISTRO GERAL

IMÓVEL: - um terreno, correspondente ao lote n°. 10, da Quadra 17, do Loteamento denominado "Jardim São Carlos", na Cidade e Comarca de Bebedouro, Estado de São Paulo, que mede 10,00 metros com frente para a Rua Augustinho de Britto; 10,00 metros aos fundos confrontando com o lote 33; 25,00 metros à direita de quem da Rua olham para o imóvel confrontando com o lote 09; 25,00 metros à esquerda confrontando com o lote 11, todos da mesma quadra; encerrando uma área de 250,00 metros quadrados. Imóvel cadastrado na Prefeitura Municipal de Bebedouro sob n°. 044.095.404-00. - PROPRIETÁRIA: - ANA PRADO EMPREENDIMENTOS S/S LTDA., com sede e foro na cidade e comarca de São Carlos/SP, na Rua Raimundo Correa, 140, Vila Marcelino, CEP 13570-591, CNPJ/MF 53.145.561/0001-45. - TÍTULO AQUISITIVO: - Imóvel havido em maior área através do registro R.1 da matrícula 20.891, livro 02-RG do Oficial de Registro de Imóveis de Bebedouro/SP, e loteamento através do registro R.3 da referida matrícula. - Bebedouro, 16 de Fevereiro de 2.009. - Eu, ~~_____~~ (Gedália P. Vieira Berenguel), Escrevente autorizada, a datilografei, conferi e assino. -

R.01/28.741: - BEBEDOURO, 16 DE FEVEREIRO DE 2.009. - POR Escritura Pública de Dação em pagamento, lavrada no Oficial de Registro Civil das Pessoas Naturais e Tabelião de Notas do Distrito de Botafogo e comarca de Bebedouro - SP, no livro 0068, fls.176/217, em 29 de Dezembro de 2008, a proprietária ANA PRADO EMPREENDIMENTOS S/S LTDA., supra qualificada, transmitiu por dação em pagamento o imóvel objeto desta matrícula à PREFEITURA MUNICIPAL DE BEBEDOURO, pessoa jurídica de direito público, situada na Praça José Stamato Sobrinho, 45, CNPJ 45.709.920/0001-11; pelo valor de R\$2.249,00. - Eu, ~~_____~~ (Gedália P. Vieira Berenguel), Escrevente Autorizada, a datilografei, conferi e assino. -

OFICIAL DE REGISTRO
DE IMÓVEIS
Bel José Roberto Silveira
Débora L. Souza Silveira
Gedália P. Vieira Berenguel
Marta Helena K. Souza
Bebedouro - Estado de São Paulo


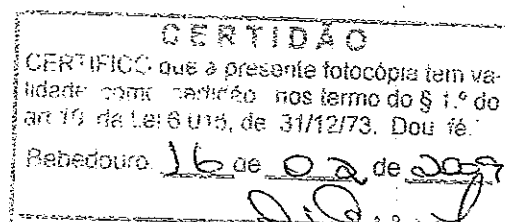
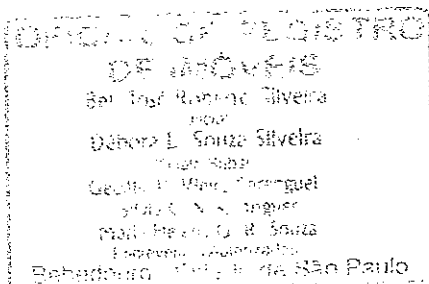
CERTIDÃO
CERTIFICO que a presente escritura tem validade como certidão nos termos do § 1º do art 19 da Lei 6.015 de 31/12/73 Dou fe
Bebedouro, 16 de 02 de 2009

PAGO
EM VERBA

CARTELA MUNICIPAL DE BEBEDOURO
183

IMÓVEL: - um terreno, correspondente ao lote n°. 11, da **Quadra 17**, do Loteamento denominado "**Jardim São Carlos**", na Cidade e Comarca de Bebedouro, Estado de São Paulo, que mede 10,00 metros com frente para a Rua Augustinho de Britto; 10,00 metros aos fundos confrontando com o lote 32; 25,00 metros à direita de quem da Rua olham para o imóvel confrontando com o lote 10; 25,00 metros à esquerda confrontando com o lote 12, todos da mesma quadra; encerrando uma área de 250,00 metros quadrados. Imóvel cadastrado na Prefeitura Municipal de Bebedouro sob n°. 044.095.414-00. - **PROPRIETÁRIA:** - **ANA PRADO EMPREENDIMENTOS S/S LTDA.**, com sede e foro na cidade e comarca de São Carlos/SP, na Rua Raimundo Correa, 140, Vila Marcelino, CEP 13570-591, CNPJ/MF 53.145.561/0001-45. - **TÍTULO AQUISITIVO:** - Imóvel havido em maior área através do registro R.1 da matrícula 20.891, livro 02-RG do Oficial de Registro de Imóveis de Bebedouro/SP, e loteamento através do registro R.3 da referida matrícula. - Bebedouro, 16 de Fevereiro de 2.009. - Eu, ~~_____~~ (Gedália P. Vieira Berenguel), Escrevente autorizada, a datilografei, conferi e assino. -

R.01/28.742: - BEBEDOURO, 16 DE FEVEREIRO DE 2.009. - POR Escritura Pública de Dação em pagamento, lavrada no Oficial de Registro Civil das Pessoas Naturais e Tabelião de Notas do Distrito de Botafogo e comarca de Bebedouro - SP, no livro 0068, fls.176/217, em 29 de Dezembro de 2008, a proprietária **ANA PRADO EMPREENDIMENTOS S/S LTDA.**, supra qualificada, transmitiu por dação em pagamento o imóvel objeto desta matrícula à **PREFEITURA MUNICIPAL DE BEBEDOURO**, pessoa jurídica de direito público, situada na Praça José Stamato Sobrinho, 45, CNPJ 45.709.920/0001-11; pelo valor de R\$2.249,00. - Eu, ~~_____~~ (Gedália P. Vieira Berenguel), Escrevente Autorizada, a datilografei, conferi e assino. -



MATRICULA
28743

FICHA
01

CARTÓRIO DE REGISTRO DE IMÓVEIS
BEBEDOURO / SP

LIVRO N. 2 - REGISTRO GERAL

IMÓVEL: - um terreno, correspondente ao lote n°. 12, da **Quadra 17**, do Loteamento denominado "**Jardim São Carlos**", na Cidade e Comarca de Bebedouro, Estado de São Paulo, que mede 10,00 metros com frente para a Rua Augustinho de Britto; 10,00 metros aos fundos confrontando com o lote 31; 25,00 metros à direita de quem da Rua olham para o imóvel confrontando com o lote 11; 25,00 metros à esquerda confrontando com o lote 13, todos da mesma quadra; encerrando uma área de 250,00 metros quadrados. Imóvel cadastrado na Prefeitura Municipal de Bebedouro sob n°. 044.095.424-00. - **PROPRIETÁRIA:** - **ANA PRADO EMPREENDIMENTOS S/S LTDA.**, com sede e foro na cidade e comarca de São Carlos/SP, na Rua Raimundo Correa, 140, Vila Marcelino, CEP 13570-591, CNPJ/MF 53.145.561/0001-45. - **TÍTULO AQUISITIVO:** - Imóvel havido em maior área através do registro R.1 da matrícula 20.891, livro 02-RG do Oficial de Registro de Imóveis de Bebedouro/SP, e loteamento através do registro R.3 da referida matrícula. - Bebedouro, 16 de Fevereiro de 2.009. - Eu, ~~_____~~ (Gedália P. Vieira Berenguel), Escrevente autorizada, a datilografei, conferi e assino. -

R.01/28.743: - BEBEDOURO, 16 DE FEVEREIRO DE 2.009. - POR Escritura Pública de Dação em pagamento, lavrada no Oficial de Registro Civil das Pessoas Naturais e Tabelião de Notas do Distrito de Botafogo e comarca de Bebedouro - SP, no livro 0068, fls.176/217, em 29 de Dezembro de 2008, a proprietária **ANA PRADO EMPREENDIMENTOS S/S LTDA.**, supra qualificada, transmitiu por dação em pagamento o imóvel objeto desta matrícula à **PREFEITURA MUNICIPAL DE BEBEDOURO**, pessoa jurídica de direito público, situada na Praça José Stamato Sobrinho, 45, CNPJ 45.709.920/0001-11; pelo valor de R\$2.249,00. - Eu, ~~_____~~ (Gedália P. Vieira Berenguel), Escrevente Autorizada, a datilografei, conferi e assino. -

OFICIAL DE REGISTRO
DE IMÓVEIS
Bel. José Roberto Silveira
Assessor
Debora L. Souza Silveira
Assessor Subst.
Gedalia P. Vieira Berenguel
Escrevente Autorizada
Bebedouro - Estado de São Paulo

CERTIDÃO
CERTIFICO que a presente fotocópia tem validade como certidão nos termos do § 1º do art 19, da Lei 6.015, de 31/12/73. Dou fé
Bebedouro, 16 de 02 de 2009

SELO PAGO
POR VERBA

CARTELA MUNICIPAL DE
BEBEDOURO
181

MATRÍCULA

28744

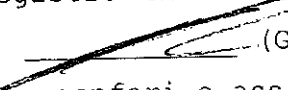
FICHA


01

CARTÓRIO DE REGISTRO DE IMÓVEIS


LIVRO N. 2 -

REGISTRO GERAL

IMÓVEL:- 63- um terreno, correspondente ao lote nº. 13, da Quadra 17, do Loteamento denominado "Jardim São Carlos", na Cidade e Comarca de Bebedouro, Estado de São Paulo, que mede 10,00 metros com frente para a Rua Augustinho de Britto; 10,00 metros aos fundos confrontando com o lote 30; 25,00 metros à direita de quem da Rua olham para o imóvel confrontando com o lote 12; 25,00 metros à esquerda confrontando com o lote 14, todos da mesma quadra; encerrando uma área de 250,00 metros quadrados. Imóvel cadastrado na Prefeitura Municipal de Bebedouro sob nº. 044.095.434-00. - **PROPRIETÁRIA:- ANA PRADO EMPREENDIMENTOS S/S LTDA.**, com sede e foro na cidade e comarca de São Carlos/SP, na Rua Raimundo Correa, 140, Vila Marcelino, CEP 13570-591, CNPJ/MF 53.145.561/0001-45. - **TÍTULO AQUISITIVO:-** Imóvel havido em maior área através do registro R.1 da matrícula 20.891, livro 02-RG do Oficial de Registro de Imóveis de Bebedouro/SP, e loteamento através do registro R.3 da referida matrícula. - Bebedouro, 16 de Fevereiro de 2.009. - Eu,  (Gedália P. Vieira Berenguel), Escrevente autorizada, a datilografei, conferi e assino. -

R.01/28.744:- BEBEDOURO, 16 DE FEVEREIRO DE 2.009. - POR Escritura Pública de Dação em pagamento, lavrada no Oficial de Registro Civil das Pessoas Naturais e Tabelião de Notas do Distrito de Botafogo e comarca de Bebedouro - SP, no livro 0068, fls.176/217, em 29 de Dezembro de 2008, a proprietária **ANA PRADO EMPREENDIMENTOS S/S LTDA.**, supra qualificada, transmitiu por dação em pagamento o imóvel objeto desta matrícula à **PREFEITURA MUNICIPAL DE BEBEDOURO**, pessoa jurídica de direito público, situada na Praça José Stamato Sobrinho, 45, CNPJ 45.709.920/0001-11; pelo valor de R\$2.249,00. - Eu,  (Gedália P. Vieira Berenguel), Escrevente Autorizada, a datilografei, conferi e assino. -

OFICIAL DE REGISTRO
DE IMÓVEIS
Reg. José Roberto Silveira
Junior
Débora L. Souza Silveira
Junior
Gedália P. Vieira Berenguel
Silvia L. S. Berenguel
Mário Henrique R. Souza
Escreventes Autorizados
Bebedouro - Estado de São Paulo

CERTIDÃO
CERTIFICO que a presente fotocópia tem validade como certidão nos termos do § 1º do art 19 da Lei 8.015, de 31/12/73. Dou fé
Bebedouro, 16 de 02 de 2009


SELO PAGO
POR TABELÃO

CARTELA MUNICIPAL DE BEBEDOURO
180

MATRÍCULA

28745


FICHA

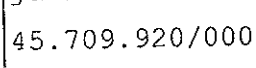
01

CARTÓRIO DE REGISTRO DE IMÓVEIS
BEBEDOURO/SP


LIVRO N. 2 -

REGISTRO GERAL

IMÓVEL:- um terreno, correspondente ao lote nº. 14, da **Quadra 17**, do Loteamento denominado "Jardim São Carlos", na Cidade e Comarca de Bebedouro, Estado de São Paulo, que mede 10,00 metros com frente para a Rua Augustinho de Britto; 10,00 metros aos fundos confrontando com o lote 29; 25,00 metros à direita de quem da Rua olham para o imóvel confrontando com o lote 13; 25,00 metros à esquerda confrontando com o lote 15, todos da mesma quadra; encerrando uma área de 250,00 metros quadrados. Imóvel cadastrado na Prefeitura Municipal de Bebedouro sob nº. 044.095.444-00. - **PROPRIETÁRIA:- ANA PRADO EMPREENDIMENTOS S/S LTDA.**, com sede e foro na cidade e comarca de São Carlos/SP, na Rua Raimundo Correa, 140, Vila Marcelino, CEP 13570-591, CNPJ/MF 53.145.561/0001-45. - **TÍTULO AQUISITIVO:-** Imóvel havido em maior área através do registro R.1 da matrícula 20.891, livro 02-RG do Oficial de Registro de Imóveis de Bebedouro/SP, e loteamento através do registro R.3 da referida matrícula. - Bebedouro, 16 de Fevereiro de 2.009. - Eu,  (Gedália P. Vieira Berenguel), Escrevente autorizada, a datilografei, conferi e assino. -

R.01/28.745:- BEBEDOURO, 16 DE FEVEREIRO DE 2.009. - POR Escritura Pública de Dação em pagamento, lavrada no Oficial de Registro Civil das Pessoas Naturais e Tabelião de Notas do Distrito de Botafogo e comarca de Bebedouro - SP, no livro 0068, fls.176/217, em 29 de Dezembro de 2008, a proprietária **ANA PRADO EMPREENDIMENTOS S/S LTDA.**, supra qualificada, transmitiu por dação em pagamento o imóvel objeto desta matrícula à **PREFEITURA MUNICIPAL DE BEBEDOURO**, pessoa jurídica de direito público, situada na Praça José Stamato Sobrinho, 45, CNPJ 45.709.920/0001-11; pelo valor de R\$2.249,00. - Eu,  (Gedália P. Vieira Berenguel), Escrevente Autorizada, a datilografei, conferi e assino. -

OFICIAL DE REGISTRO
DE IMÓVEIS
Bel. José Roberto Silveira
Vice
Débora L. Souza Silveira
Vice
Gedália P. Vieira Berenguel
Sílvia C. S. Rodrigues
Mônica M. de C. R. Souza
Escreventes Autorizadas
Bebedouro - Estado de São Paulo

CERTIDÃO
CERTIFICO que a presente fotocópia tem validade como certidão nos termos do art. 19 da Lei 6.015, de 31/12/73. Dou fé
Bebedouro, 16 de 02 de 2009


DELO PAGO
POR VENDA

CÂMARA MUNICIPAL DE
BEBEDOURO
179

MATRÍCULA

28746

FICHA

01

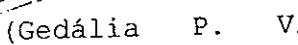
CARTÓRIO DE REGISTRO DE IMÓVEIS


BEBEDOURO/SP


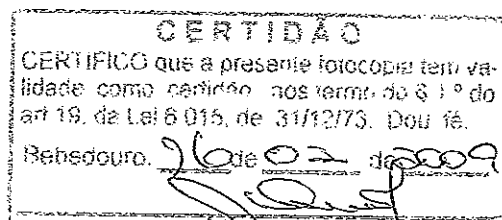

RS

LIVRO N. 2 -

REGISTRO GERAL

IMÓVEL:- um terreno, correspondente ao lote n°. 15, da **Quadra 17**, do Loteamento denominado "**Jardim São Carlos**", na Cidade e Comarca de Bebedouro, Estado de São Paulo, que mede 10,00 metros com frente para a Rua Augustinho de Britto; 10,00 metros aos fundos confrontando com o lote 28; 25,00 metros à direita de quem da Rua olham para o imóvel confrontando com o lote 14; 25,00 metros à esquerda confrontando com o lote 16, todos da mesma quadra; encerrando uma área de 250,00 metros quadrados. Imóvel cadastrado na Prefeitura Municipal de Bebedouro sob n°. 044.095.454-00. - **PROPRIETÁRIA:- ANA PRADO EMPREENDIMENTOS S/S LTDA.**, com sede e foro na cidade e comarca de São Carlos/SP, na Rua Raimundo Correa, 140, Vila Marcelino, CEP 13570-591, CNPJ/MF 53.145.561/0001-45. - **TÍTULO AQUISITIVO:-** Imóvel havido em maior área através do registro R.1 da matrícula 20.891, livro 02-RG do Oficial de Registro de Imóveis de Bebedouro/SP, e loteamento através do registro R.3 da referida matrícula. - Bebedouro, 16 de Fevereiro de 2.009. - Eu,  (Gedália P. Vieira Berenguel), Escrevente autorizada, a datilografei, conferi e assino. -

R.01/28.746:- BEBEDOURO, 16 DE FEVEREIRO DE 2.009. - POR Escritura Pública de Dação em pagamento, lavrada no Oficial de Registro Civil das Pessoas Naturais e Tabelião de Notas do Distrito de Botafogo e comarca de Bebedouro - SP, no livro 0068, fls.176/217, em 29 de Dezembro de 2008, a proprietária **ANA PRADO EMPREENDIMENTOS S/S LTDA.**, supra qualificada, transmitiu por dação em pagamento o imóvel objeto desta matrícula à **PREFEITURA MUNICIPAL DE BEBEDOURO**, pessoa jurídica de direito público, situada na Praça José Stamato Sobrinho, 45, CNPJ 45.709.920/0001-11; pelo valor de R\$2.249,00. - Eu,  (Gedália P. Vieira Berenguel), Escrevente Autorizada, a datilografei, conferi e assino. -



MATRÍCULA

28747

FICHA

01

CARTÓRIO DE REGISTRO DE IMÓVEIS
BEBEDOURO/SP

LIVRO N. 2 -

REGISTRO GERAL

IMÓVEL:- um terreno, correspondente ao lote nº. 16, da Quadra 17, do Loteamento denominado "Jardim São Carlos", na Cidade e Comarca de Bebedouro, Estado de São Paulo, que mede 10,00 metros com frente para a Rua Augustinho de Britto; 10,00 metros aos fundos confrontando com o lote 27; 25,00 metros à direita de quem da Rua olham para o imóvel confrontando com o lote 15; 25,00 metros à esquerda confrontando com o lote 17, todos da mesma quadra; encerrando uma área de 250,00 metros quadrados. Imóvel cadastrado na Prefeitura Municipal de Bebedouro sob nº. 044.095.464-00. - **PROPRIETÁRIA:- ANA PRADO EMPREENDIMENTOS S/S LTDA.**, com sede e foro na cidade e comarca de São Carlos/SP, na Rua Raimundo Correa, 140, Vila Marcelino, CEP 13570-591, CNPJ/MF 53.145.561/0001-45. - **TÍTULO AQUISITIVO:-** Imóvel havido em maior área através do registro R.1 da matrícula 20.891, livro 02-RG do Oficial de Registro de Imóveis de Bebedouro/SP, e loteamento através do registro R.3 da referida matrícula. - Bebedouro, 16 de Fevereiro de 2.009. - Eu, ~~_____~~ (Gedália P. Vieira Berenguel), Escrevente autorizada, a datilografei, conferi e assino. -

R.01/28.747:- BEBEDOURO, 16 DE FEVEREIRO DE 2.009. - POR Escritura Pública de Dação em pagamento, lavrada no Oficial de Registro Civil das Pessoas Naturais e Tabelião de Notas do Distrito de Botafogo e comarca de Bebedouro - SP, no livro 0068, fls.176/217, em 29 de Dezembro de 2008, a proprietária **ANA PRADO EMPREENDIMENTOS S/S LTDA.**, supra qualificada, transmitiu por dação em pagamento o imóvel objeto desta matrícula à **PREFEITURA MUNICIPAL DE BEBEDOURO**, pessoa jurídica de direito público, situada na Praça José Stamato Sobrinho, 45, CNPJ 45.709.920/0001-11; pelo valor de R\$2.249,00. - Eu, ~~_____~~ (Gedália P. Vieira Berenguel), Escrevente Autorizada, a datilografei, conferi e assino. -

OFICIAL DE REGISTRO
DE IMÓVEIS
Tel. (19) 3300-3100
Débora L. Souza Silveira
Mestr. Subst.
Gedália P. Vieira Berenguel
Sendo L. S. Berenguel
Mestr. Mestr. L. P. Souza
Bebedouro - Estado de São Paulo

CERTIDÃO
CERTIFICO, que a presente fotocópia tem validade como certidão nos termos do § 1º do art 19 da Lei 6.015, de 31/12/73. Dou fé.
Bebedouro, 16 de 02 de 2009

SELO PAGO
POR VERBA

CARTELA MUNICIPAL DE BEBEDOURO
177

MATRÍCULA

28748

FICHA

- 01

CARTÓRIO DE REGISTRO DE IMÓVEIS

BEBEDOURO/SP

LIVRO N. 2 -

REGISTRO GERAL

IMÓVEL:- um terreno, correspondente ao lote n°. 17, da Quadra 17, do Loteamento denominado "Jardim São Carlos", na Cidade e Comarca de Bebedouro, Estado de São Paulo, que mede 10,00 metros com frente para a Rua Augustinho de Britto; 10,00 metros aos fundos confrontando com o lote 26; 25,00 metros à direita de quem da Rua olham para o imóvel confrontando com o lote 16; 25,00 metros à esquerda confrontando com o lote 18, todos da mesma quadra; encerrando uma área de 250,00 metros quadrados. Imóvel cadastrado na Prefeitura Municipal de Bebedouro sob n°. 044.095.474-00. - PROPRIETÁRIA:- ANA PRADO EMPREENDIMENTOS S/S LTDA., com sede e foro na cidade e comarca de São Carlos/SP, na Rua Raimundo Correa, 140, Vila Marcelino, CEP 13570-591, CNPJ/MF 53.145.561/0001-45. - TÍTULO AQUISITIVO:- Imóvel havido em maior área através do registro R.1 da matrícula 20.891, livro 02-RG do Oficial de Registro de Imóveis de Bebedouro/SP, e loteamento através do registro R.3 da referida matrícula. - Bebedouro, 16 de Fevereiro de 2.009. - Eu, Gedália P. Vieira Berenguel, Escrevente autorizada, a datilografar, conferi e assino. -

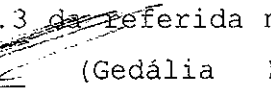
R.01/28.748:- BEBEDOURO, 16 DE FEVEREIRO DE 2.009. - POR Escritura Pública de Dação em pagamento, lavrada no Oficial de Registro Civil das Pessoas Naturais e Tabelião de Notas do Distrito de Botafogo e comarca de Bebedouro - SP, no livro 0068, fls.176/217, em 29 de Dezembro de 2008, a proprietária ANA PRADO EMPREENDIMENTOS S/S LTDA., supra qualificada, transmitiu por dação em pagamento o imóvel objeto desta matrícula à PREFEITURA MUNICIPAL DE BEBEDOURO, pessoa jurídica de direito público, situada na Praça José Stamato Sobrinho, 45, CNPJ 45.709.920/0001-11; pelo valor de R\$2.249,00. - Eu, Gedália P. Vieira Berenguel, Escrevente Autorizada, a datilografar, conferi e assino. -


OFICIAL DE REGISTRO
DE IMÓVEIS
Bel. José Ronaldo Oliveira
Dêborá L. Souza Silveira
Gedália P. Vieira Berenguel
Rua C. S. Y. Arguel
140, Vila Marcelino
13570-591 - Bebedouro
Bebedouro - Estado de São Paulo

CERTIDÃO
CERTIFICADO que a presente tem a validade como verdadeira nos termos do art. 19 da Lei nº 8.176 de 31/12/73 Dou 16
Bebedouro, 16 de 02 de 2009


ANA PRADO
ESCREVENTE AUTORIZADA

CÂMARA MUNICIPAL DE
BEBEDOURO
176

IMÓVEL: - um terreno, correspondente ao lote nº. 18, da Quadra 17, do Loteamento denominado "Jardim São Carlos", na Cidade e Comarca de Bebedouro, Estado de São Paulo, que mede 10,00 metros com frente para a Rua Augustinho de Britto; 10,00 metros aos fundos confrontando com o lote 25; 25,00 metros à direita de quem da Rua olham para o imóvel confrontando com o lote 17; 25,00 metros à esquerda confrontando com o lote 19, todos da mesma quadra; encerrando uma área de 250,00 metros quadrados. Imóvel cadastrado na Prefeitura Municipal de Bebedouro sob nº. 044.095.484-00. - PROPRIETÁRIA: - ANA PRADO EMPREENDIMENTOS S/S LTDA., com sede e Foro na cidade e comarca de São Carlos/SP, na Rua Raimundo Correa, 140, Vila Marcelino, CEP 13570-591, CNPJ/MF 53.145.561/0001-45. - TÍTULO AQUISITIVO: - Imóvel havido em maior área através do registro R.1 da matrícula 20.891, livro 02-RG do Oficial de Registro de Imóveis de Bebedouro/SP, e loteamento através do registro R.3 da referida matrícula. - Bebedouro, 16 de Fevereiro de 2.009. - Eu,  (Gedália P. Vieira Berenguel), Escrevente autorizada, a datilografei, conferi e assino. -

R.01/28.749: - BEBEDOURO, 16 DE FEVEREIRO DE 2.009. - POR Escritura Pública de Dação em pagamento, lavrada no Oficial de Registro Civil das Pessoas Naturais e Tabelião de Notas do Distrito de Botafogo e comarca de Bebedouro - SP, no livro 0068, fls.176/217, em 29 de Dezembro de 2008, a proprietária ANA PRADO EMPREENDIMENTOS S/S LTDA., supra qualificada, transmitiu por dação em pagamento o imóvel objeto desta matrícula à PREFEITURA MUNICIPAL DE BEBEDOURO, pessoa jurídica de direito público, situada na Praça José Stamato Sobrinho, 45, CNPJ 45.709.920/0001-11; pelo valor de R\$2.249,00. - Eu,  (Gedália P. Vieira Berenguel), Escrevente Autorizada, a datilografei, conferi e assino. -

OFICIAL DE REGISTRO
DE IMÓVEIS
Dei José Roberto Silveira
Deborah L. Souza Silveira
Gedália P. Vieira Berenguel
Bebedouro - São Paulo

CERTIDÃO
CERTIFICO que a presente fotocópia tem validade como certidão nos termos do § 1.º do art 19 da Lei 6.015, de 31/12/73. Dou fé.
Bebedouro 16 de 02 de 2009


SELO PAGO
SEM VERBA

CÂMARA MUNICIPAL DE
BEBEDOURO
175

MATRÍCULA
28750


FICHA
01


CARTÓRIO DE REGISTRO DE IMÓVEIS

BEBEDOURO /SP

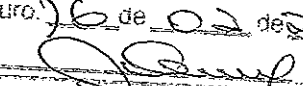
LIVRO N. 2 -

REGISTRO GERAL

IMÓVEL:- um terreno, correspondente ao lote n°. 19, da **Quadra 17**, do Loteamento denominado "**Jardim São Carlos**", na Cidade e Comarca de Bebedouro, Estado de São Paulo, que mede 10,00 metros com frente para a Rua Augustinho de Britto; 10,00 metros aos fundos confrontando com o lote 24; 25,00 metros à direita de quem da Rua olham para o imóvel confrontando com o lote 18; 25,00 metros à esquerda confrontando com os lotes 20 a 21, todos da mesma quadra; encerrando uma área de 250,00 metros quadrados. Imóvel cadastrado na Prefeitura Municipal de Bebedouro sob n°. 044.095.494-00. - **PROPRIETÁRIA:- ANA PRADO EMPREENDIMENTOS S/S LTDA.**, com sede e foro na cidade e comarca de São Carlos/SP, na Rua Raimundo Correa, 140, Vila Marcelino, CEP 13570-591, CNPJ/MF 53.145.561/0001-45. - **TÍTULO AQUISITIVO:-** Imóvel havido em maior área através do registro R.1 da matrícula 20.891, livro 02-RG do Oficial de Registro de Imóveis de Bebedouro/SP, e loteamento através do registro R.3 da referida matrícula. - Bebedouro, 16 de Fevereiro de 2.009. - Eu,  (Gedália P. Vieira Berenguel), Escrevente autorizada, a datilografei, conferi e assino. -

R.01/28.750:- BEBEDOURO, 16 DE FEVEREIRO DE 2.009. - POR Escritura Pública de Dação em pagamento, lavrada no Oficial de Registro Civil das Pessoas Naturais e Tabelião de Notas do Distrito de Botafogo e comarca de Bebedouro - SP, no livro 0068, fls.176/217, em 29 de Dezembro de 2008, a proprietária **ANA PRADO EMPREENDIMENTOS S/S LTDA.**, supra qualificada, transmitiu por dação em pagamento imóvel objeto desta matrícula à **PREFEITURA MUNICIPAL DE BEBEDOURO**, pessoa jurídica de direito público, situada na Praça José Stamato Sobrinho, 45, CNPJ 45.709.920/0001-11; pelo valor de R\$2.249,00. - Eu,  (Gedália P. Vieira Berenguel), Escrevente Autorizada, a datilografei, conferi e assino. -

OFICIAL DE REGISTRO
DE IMÓVEIS
Bel. José Roberto Vilveira
Débora L. Souza Silveira
Gedália P. Vieira Berenguel
Mário Helder G. R. Souza
Bebedouro - Estado de São Paulo

CERTIDÃO
CERTIFICO que a presente fotocópia tem validade como certidão nos termos do § 1º do artº 19 da Lei nº.015 de 31/12/73 Dou. fé.
Bebedouro, 16 de 02 de 2009


PAGO

CARTELA MUNICIPAL DE BEBEDOURO
174

MATRÍCULA
28751

FICHA
01

CARTÓRIO DE REGISTRO DE IMÓVEIS
BEBEDOURO/SP

JB

LIVRO N. 2 - REGISTRO GERAL

IMÓVEL: - um terreno, irregular em esquina, correspondente ao lote n°. 20, da Quadra 17, do Loteamento denominado "Jardim São Carlos", na Cidade e Comarca de Bebedouro, Estado de São Paulo, medindo 4,00 metros de frente para a Rua Joaquim Ferreira da Silva; 13,00 metros aos fundos confrontando com o lote 19; 12,00 metros à direita de quem da Rua olham para o imóvel confrontando com a Rua Augustinho de Britto; 14,14 metros em curva de concordância entre a Rua Joaquim Ferreira da Silva e a Rua Augustinho de Britto, 21,00 metros à esquerda confrontando com o lote 21, todos da mesma quadra; encerrando uma área de 255,62 metros quadrados. Imóvel cadastrado na Prefeitura Municipal de Bebedouro sob n°. 044.095.001-00. - PROPRIETÁRIA: - ANA PRADO EMPREENDIMENTOS S/S LTDA., com sede e foro na cidade e comarca de São Carlos/SP, na Rua Raimundo Correa, 140, Vila Marcelino, CEP 13570-591, CNPJ/MF 53.145.561/0001-45. - TÍTULO AQUISITIVO: - Imóvel havido em maior área através do registro R.1 da matrícula 20.891, livro 02-RG do Oficial de Registro de Imóveis de Bebedouro/SP, e loteamento através do registro R.3 da referida matrícula. - Bebedouro, 16 de Fevereiro de 2.009. - Eu, ~~_____~~ (Gedália P. Vieira Berenguel), Escrevente autorizada, a datilografei, conferi e assino. -

R.01/28.751: - BEBEDOURO, 16 DE FEVEREIRO DE 2.009. - POR Escritura Pública de Dação em pagamento, lavrada no Oficial de Registro Civil das Pessoas Naturais e Tabelião de Notas do Distrito de Botafogo e comarca de Bebedouro - SP, no livro 068, fls.176/217, em 29 de Dezembro de 2008, a proprietária ANA PRADO EMPREENDIMENTOS S/S LTDA., supra qualificada, transmitiu por dação em pagamento o imóvel objeto desta matrícula à PREFEITURA MUNICIPAL DE BEBEDOURO, pessoa jurídica de direito público, situada na Praça José Stamato Sobrinho, 45, CNPJ 45.709.920/0001-11; pelo valor de R\$2.249,00. - Eu, ~~_____~~ (Gedália P. Vieira Berenguel), Escrevente Autorizada, a datilografei, conferi e assino. -

OFICIAL DE REGISTRO DE IMÓVEIS
Bel. José Roberto Silveira
Língua
Débora L. Souza Silveira
Tábuas Subst.
Gedália P. Vieira Berenguel
Esp. e S. R. Angles
Mário Henrique G. R. Souza
Escrituras e Autorizadas
Bebedouro - Estado de São Paulo

CERTIDÃO
CERTIFICADO que a presente fotocópia tem validade para certidão nos termos do § 1.º do art. 19 da Lei 6.015, de 31/12/73. Dou fé
Bebedouro, 16 de 02 de 2009
[Assinatura]

SELO PAGO
POR VERBA

CÂMARA MUNICIPAL DE BEBEDOURO
173

MATRÍCULA

28752

FICHA

01

CARTÓRIO DE REGISTRO DE IMÓVEIS
BEBEDOURO/SP

LIVRO N. 2 -

REGISTRO GERAL

IMÓVEL:- um terreno, correspondente ao lote n°. 21, da Quadra 17, do Loteamento denominado "Jardim São Carlos", na Cidade e Comarca de Bebedouro, Estado de São Paulo, que mede 12,00 metros com frente para a Rua Joaquim Ferreira da Silva; 12,00 metros aos fundos confrontando com o lote 19; 21,00 metros à direita de quem da Rua olham para o imóvel confrontando com o lote 20; 21,00 metros à esquerda confrontando com o lote 22, todos da mesma quadra; encerrando uma área de 252,00 metros quadrados. Imóvel cadastrado na Prefeitura Municipal de Bebedouro sob n°. 044.095.014-00. - **PROPRIETÁRIA:- ANA PRADO EMPREENDIMENTOS S/S LTDA.**, com sede e foro na cidade e comarca de São Carlos/SP, na Rua Raimundo Correa, 140, Vila Marcelino, CEP 13570-591, CNPJ/MF 53.145.561/0001-45. - **TÍTULO AQUISITIVO:-** Imóvel havido em maior área através do registro R.1 da matrícula 20.891, livro 02-RG do Oficial de Registro de Imóveis de Bebedouro/SP, e loteamento através do registro R.3 da referida matrícula. - Bebedouro, 16 de Fevereiro de 2.009. - Eu, ~~_____~~ (Gedália P. Vieira Berenguel), Escrevente autorizada, a datilografei, conferi e assino. -

R.01/28.752:- BEBEDOURO, 16 DE FEVEREIRO DE 2.009. - POR Escritura Pública de Dação em pagamento, lavrada no Oficial de Registro Civil das Pessoas Naturais e Tabelião de Notas do Distrito de Botafogo e comarca de Bebedouro - SP, no livro 0068, fls.176/217, em 29 de Dezembro de 2008, a proprietária **ANA PRADO EMPREENDIMENTOS S/S LTDA.**, supra qualificada, transmitiu por dação em pagamento o imóvel objeto desta matrícula à **PREFEITURA MUNICIPAL DE BEBEDOURO**, pessoa jurídica de direito público, situada na Praça José Stamato Sobrinho, 45, CNPJ 45.709.920/0001-11; pelo valor de R\$2.249,00. - Eu, ~~_____~~ (Gedália P. Vieira Berenguel), Escrevente Autorizada, a datilografei, conferi e assino. -

OFICIAL DE REGISTRO
DE IMÓVEIS
Bel José Roberto Silveira
Debora L. Souza Silveira
Gedália P. Vieira Berenguel
Mário Heleno G. R. Souza
Bebedouro - F. de São Paulo

CERTIDÃO
CERTIFICO que a presente fotocópia tem validade como certidão nos termos do § 1º do art 19 da Lei 8.912 de 31/12/73. Dou fé.
Bebedouro, 16 de fevereiro de 2009

ANA PRADO
ESCREVENTE

CARRA MUNICIPAL DE
BEBEDOURO
172

MATRÍCULA
28753

FICHA
01

CARTÓRIO DE REGISTRO DE IMÓVEIS
BEBEDOURO/SP

LIVRO N. 2 - REGISTRO GERAL

IMÓVEL:- um terreno, correspondente ao lote nº. 22, da **Quadra 17**, do Loteamento denominado "**Jardim São Carlos**", na Cidade e Comarca de Bebedouro, Estado de São Paulo, que mede 12,00 metros com frente para a Rua Joaquim Ferreira da Silva; 12,00 metros aos fundos confrontando com o lote 24; 21,00 metros à direita de quem da Rua olham para o imóvel confrontando com o lote 21; 21,00 metros à esquerda confrontando com o lote 23, todos da mesma quadra; encerrando uma área de 252,00 metros quadrados. Imóvel cadastrado na Prefeitura Municipal de Bebedouro sob nº. 044.095.026-00. - **PROPRIETÁRIA:- ANA PRADO EMPREENDIMENTOS S/S LTDA.**, com sede e foro na cidade e comarca de São Carlos/SP, na Rua Raimundo Correa, 140, Vila Marcelino, CEP 13570-591, CNPJ/MF 53.145.561/0001-45. - **TÍTULO AQUISITIVO:-** Imóvel havido em maior área através do registro R.1 da matrícula 20.891, livro 02-RG do Oficial de Registro de Imóveis de Bebedouro/SP, e loteamento através do registro R.3 da referida matrícula. - Bebedouro, 16 de Fevereiro de 2.009. - Eu, ~~_____~~ (Gedália P. Vieira Berenguel), Escrevente autorizada, a datilografei, conferi e assino. -

R.01/28.753:- BEBEDOURO, 16 DE FEVEREIRO DE 2.009. - POR Escritura Pública de Dação em pagamento, lavrada no Oficial de Registro Civil das Pessoas Naturais e Tabelião de Notas do Distrito de Botafogo e comarca de Bebedouro - SP, no livro 0068, fls.176/217, em 29 de Dezembro de 2008, a proprietária **ANA PRADO EMPREENDIMENTOS S/S LTDA.**, supra qualificada, transmitiu por dação em pagamento o imóvel objeto desta matrícula à **PREFEITURA MUNICIPAL DE BEBEDOURO**, pessoa jurídica de direito público, situada na Praça José Stamato Sobrinho, 45, CNPJ 45.709.920/0001-11; pelo valor de R\$2.249,00. - Eu, ~~_____~~ (Gedália P. Vieira Berenguel), Escrevente Autorizada, a datilografei, conferi e assino. -

OFICIAL DE REGISTRO
DE IMÓVEIS
Bel José Roberto Tardes
Débora L. Costa Silveira
Gedália P. Vieira Berenguel
Mun. Bebedouro - SP
Bebedouro - Estado de São Paulo

CERTIDÃO
CERTIFICO que a presente fotocópia tem validade como certidão nos termos do § 1º do art 19 da Lei 6.015 de 31/12/73. Dou fé
Bebedouro, 16 de 02 de 2009

CELO PAGO
POR VERBA

CÂMARA MUNICIPAL DE BEBEDOURO
171

MATRÍCULA

28754

FICHA

01

CARTÓRIO DE REGISTRO DE IMÓVEIS
BEBEDOURO/SP

LIVRO N. 2 - REGISTRO GERAL

IMÓVEL:- um terreno, irregular em esquina, correspondente ao lote n°. 23, da Quadra 17, do Loteamento denominado "Jardim São Carlos", na Cidade e Comarca de Bebedouro, Estado de São Paulo, medindo 4,00 metros de frente para a Rua Joaquim Ferreira da Silva; 13,00 metros aos fundos confrontando com o lote 24; 21,00 metros à direita de quem da Rua olham para o imóvel confrontando com o lote 22; 12,00 metros à esquerda confrontando com a Rua Eduardo Assis Porto; 14,14 metros em curva de concordância entre a Rua Joaquim Ferreira da Silva e a Rua Eduardo Assis Porto, todos da mesma quadra; encerrando uma área de 255,62 metros quadrados. Imóvel cadastrado na Prefeitura Municipal de Bebedouro sob n°. 044.095.038-00. - **PROPRIETÁRIA:- ANA PRADO EMPREENDIMENTOS S/S LTDA.**, com sede e foro na cidade e comarca de São Carlos/SP, na Rua Raimundo Correa, 140, Vila Marcelino, CEP 13570-591, CNPJ/MF 53.145.561/0001-45. - **TÍTULO AQUISITIVO:-** Imóvel havido em maior área através do registro R.1 da matrícula 20.891, livro 02-RG do Oficial de Registro de Imóveis de Bebedouro/SP, e loteamento através do registro R.3 da referida matrícula. - Bebedouro, 16 de Fevereiro de 2.009. - Eu, ~~_____~~ (Gedália P. Vieira Berenguel), Escrevente autorizada, a datilografei, conferi e assino. -

R.01/28.754:- BEBEDOURO, 16 DE FEVEREIRO DE 2.009. - POR Escritura Pública de Dação em pagamento, lavrada no Oficial de Registro Civil das Pessoas Naturais e Tabelião de Notas do Distrito de Botafogo e comarca de Bebedouro - SP, no livro 0068, fls.176/217, em 29 de Dezembro de 200º, a proprietária **ANA PRADO EMPREENDIMENTOS S/S LTDA.**, supra qualificada, transmitiu por dação em pagamento o imóvel objeto desta matrícula à **PREFEITURA MUNICIPAL DE BEBEDOURO**, pessoa jurídica de direito público, situada na Praça José Stamato Sobrinho, 45, CNPJ 45.709.920/0001-11; pelo valor de R\$2.249,00. - Eu, ~~_____~~ (Gedália P. Vieira Berenguel), Escrevente Autorizada, a datilografei, conferi e assino. -

CARTÓRIO DE REGISTRO
 11-2-009
 Gedália P. Vieira Berenguel
 Escrevente Autorizada
 Rua Raimundo Correa, 140
 Vila Marcelino, Bebedouro/SP
 CEP 13570-591

CERTIDÃO
 CERTIFIQUEI que a presente fotocópia tem validade como cartório, nos termos do § 1º do art 19 da Lei nº 116 de 31/12/73. Dou fé
 Bebedouro, 16 de 02 de 2009

FEITO POR VENDA
 CÂMARA MUNICIPAL DE BEBEDOURO
 170

MATRÍCULA

28755

FICHA

01

CARTÓRIO DE REGISTRO DE IMÓVEIS
BEBEDOURO/SP

LIVRO N. 2 -

REGISTRO GERAL

IMÓVEL: - um terreno, correspondente ao lote n°. 24, da **Quadra 17**, do Loteamento denominado "Jardim São Carlos", na Cidade e Comarca de Bebedouro, Estado de São Paulo, que mede 10,00 metros com frente para a Rua Eduardo Assis Porto; 10,00 metros aos fundos confrontando com o lote 19; 25,00 metros à direita de quem da Rua olham para o imóvel confrontando com os lotes 22 e 23; 25,00 metros à esquerda confrontando com o lote 25, todos da mesma quadra; encerrando uma área de 250,00 metros quadrados. Imóvel cadastrado na Prefeitura Municipal de Bebedouro sob n°. 044.095.072-00. - **PROPRIETÁRIA:** - **ANA PRADO EMPREENDIMENTOS S/S LTDA.**, com sede e foro na cidade e comarca de São Carlos/SP, na Rua Raimundo Correa, 140, Vila Marcelino, CEP 13570-591, CNPJ/MF 53.145.561/0001-45. - **TÍTULO AQUISITIVO:** - Imóvel havido em maior área através do registro R.1 da matrícula 20.891, livro 02-RG do Oficial de Registro de Imóveis de Bebedouro/SP, e loteamento através do registro R.3 da referida matrícula. - Bebedouro, 16 de Fevereiro de 2.009. - Eu, ~~_____~~ (Gedália P. Vieira Berenguel), Escrevente autorizada, a datilografei, conferi e assino. -

R.01/28.755: - BEBEDOURO, 16 DE FEVEREIRO DE 2.009. - POR Escritura Pública de Dação em pagamento, lavrada no Oficial de Registro Civil das Pessoas Naturais e Tabelião de Notas do Distrito de Botafogo e comarca de Bebedouro - SP, no livro 0068, fls.176/217, em 29 de Dezembro de 2008, a proprietária **ANA PRADO EMPREENDIMENTOS S/S LTDA.**, supra qualificada, transmitiu por dação em pagamento o imóvel objeto desta matrícula à **PREFEITURA MUNICIPAL DE BEBEDOURO**, pessoa jurídica de direito público, situada na Praça José Stamato Sobrinho, 45, CNPJ 45.709.920/0001-11; pelo valor de R\$2.249,00. - Eu, ~~_____~~ (Gedália P. Vieira Berenguel), Escrevente Autorizada, a datilografei, conferi e assino. -

OFÍCIO DE REGISTRO
DE IMÓVEIS
Bel Izzi Roberto Silveira
Tabelião
Débora L. Souza Silveira
Tábuas Subst.
Gedália P. Vieira Berenguel
Tábuas e S. P. Arquivos
Mônica de Castro R. Souza
Tábuas e Arquivos
Bebedouro - SP - Estado de São Paulo

CERTIDÃO
CERTIFICO que a presente fotocópia tem validade como certidão nos termos do § 1º do art 19 da Lei 6.015, de 31/12/73. Dou fé
Bebedouro, 16 de 02 de 2009

CARTELA MUNICIPAL DE BEBEDOURO
169

MATRÍCULA

28756

FICHA


01


CARTÓRIO DE REGISTRO DE IMÓVEIS

BEBEDOURO/SP


LIVRO N. 2 -

REGISTRO GERAL

IMÓVEL:- um terreno, correspondente ao lote nº. 25, da **Quadra 17**, do Loteamento denominado "**Jardim São Carlos**", na Cidade e Comarca de Bebedouro, Estado de São Paulo, que mede 10,00 metros com frente para a Rua Eduardo Assis Porto; 10,00 metros aos fundos confrontando com o lote 18; 25,00 metros à direita de quem da Rua olham para o imóvel confrontando com o lote 24; 25,00 metros à esquerda confrontando com o lote 26, todos da mesma quadra; encerrando uma área de 250,00 metros quadrados. Imóvel cadastrado na Prefeitura Municipal de Bebedouro sob nº. 044.095.082-00. - **PROPRIETÁRIA:- ANA PRADO EMPREENDIMENTOS S/S LTDA.**, com sede e foro na cidade e comarca de São Carlos/SP, na Rua Raimundo Correa, 140, Vila Marcelino, CEP 13570-591, CNPJ/MF 53.145.561/0001-45. - **TÍTULO AQUISITIVO:-** Imóvel havido em maior área através do registro R.1 da matrícula 20.891, livro 02-RG do Oficial de Registro de Imóveis de Bebedouro/SP, e loteamento através do registro R.3 da referida matrícula. - Bebedouro, 16 de Fevereiro de 2.009. - Eu,  (Gedália P. Vieira Berenguel), Escrevente autorizada, a datilografei, conferi e assino. -


R.01/28.756:- BEBEDOURO, 16 DE FEVEREIRO DE 2.009. - POR Escritura Pública de Dação em pagamento, lavrada no Oficial de Registro Civil das Pessoas Naturais e Tabelião de Notas do Distrito de Botafogo e comarca de Bebedouro - SP, no livro 0068, fls.176/217, em 29 de Dezembro de 2008, a proprietária **ANA PRADO EMPREENDIMENTOS S/S LTDA.**, supra qualificada, transmitiu por dação em pagamento o imóvel objeto desta matrícula à **PREFEITURA MUNICIPAL DE BEBEDOURO**, pessoa jurídica de direito público, situada na Praça José Stamato Sobrinho, 45, CNPJ 45.709.920/0001-11; pelo valor de R\$2.249,00. - Eu,  (Gedália P. Vieira Berenguel), Escrevente Autorizada, a datilografei, conferi e assino. -


OFICIAL DE REGISTRO
DE IMÓVEIS
Bel José Roberto Silveira
Juiz de Direito
Denise L. Souza Silveira
Juiz de Direito
Gedália P. Vieira Berenguel
Escriturante
Maurício Henrique de Souza
Escriturante
Bebedouro - Estado de São Paulo

CERTIDÃO
CERTIFICO que a presente fotocópia tem validade como certidão nos termos do § 1.º do art 19 da Lei 8.015, de 31/12/73. Dou fé
Bebedouro, 16 de 02 de 2009


SELO PAGO
POR VERBA

CÂMARA MUNICIPAL DE
168
BEBEDOURO

IMÓVEL: - um terreno, correspondente ao lote n°. 26, da Quadra 17, do Loteamento denominado "Jardim São Carlos", na Cidade e Comarca de Bebedouro, Estado de São Paulo, que mede 10,00 metros com frente para a Rua Eduardo Assis Porto; 10,00 metros aos fundos confrontando com o lote 17; 25,00 metros à direita de quem da Rua olham para o imóvel confrontando com o lote 25; 25,00 metros à esquerda confrontando com o lote 27, todos da mesma quadra; encerrando uma área de 250,00 metros quadrados. Imóvel cadastrado na Prefeitura Municipal de Bebedouro sob n°. 044.095.092-00. - **PROPRIETÁRIA:** - ANA PRADO EMPREENDIMENTOS S/S LTDA., com sede e foro na cidade e comarca de São Carlos/SP, na Rua Raimundo Correa, 140, Vila Marcelino, CEP 13570-591, CNPJ/MF 53.145.561/0001-45. - **TÍTULO AQUISITIVO:** - Imóvel havido em maior área através do registro R.1 da matrícula 20.891, livro 02-RG do Oficial de Registro de Imóveis de Bebedouro/SP, e loteamento através do registro R.3 da referida matrícula. - Bebedouro, 16 de Fevereiro de 2.009. - Eu,  (Gedália P. Vieira Berenguel), Escrevente autorizada, a datilografei, conferi e assino. -

R.01/28.757: - BEBEDOURO, 16 DE FEVEREIRO DE 2.009. - POR Escritura Pública de Dação em pagamento, lavrada no Oficial de Registro Civil das Pessoas Naturais e Tabelião de Notas do Distrito de Botafogo e comarca de Bebedouro - SP, no livro 0068, fls.176/217, em 29 de Dezembro de 2008, a proprietária ANA PRADO EMPREENDIMENTOS S/S LTDA., supra qualificada, transmitiu por dação em pagamento o imóvel objeto desta matrícula à PREFEITURA MUNICIPAL DE BEBEDOURO, pessoa jurídica de direito público, situada na Praça José Stamato Sobrinho, 45, CNPJ 45.709.920/0001-11; pelo valor de R\$2.249,00. - Eu,  (Gedália P. Vieira Berenguel), Escrevente Autorizada, a datilografei, conferi e assino. -

OFICIAL DE REGISTRO
DE IMÓVEIS
Srt. José Roberto Silveira
Titular
Débora L. Souza Silveira
Vice-Titular
Gedália P. Vieira Berenguel
Silvia L. S. Rodrigues
Mônica Helena G. N. Souza
Escreventes Autorizadas
Bebedouro - Estado de São Paulo

CERTIDÃO
CERTIFICO que a presente fotocópia tem a
igualdade como certidão nos termos do § 1º do
art 19 da Lei 8.115, de 31/12/73. Dou fé
Bebedouro, 16 de 02 de 2009

CÂMARA MUNICIPAL DE
BEBEDOURO
167

MATRÍCULA

28758


FICHA

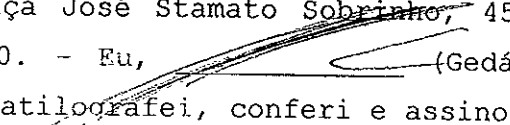
01

CARTÓRIO DE REGISTRO DE IMÓVEIS
BEBEDOURO/SP


LIVRO N. 2 -

REGISTRO GERAL

IMÓVEL:- um terreno, correspondente ao lote n°. 27, da Quadra 17, do Loteamento denominado "Jardim São Carlos", na Cidade e Comarca de Bebedouro, Estado de São Paulo, que mede 10,00 metros com frente para a Rua Eduardo Assis Porto; 10,00 metros aos fundos confrontando com o lote 16; 25,00 metros à direita de quem da Rua olham para o imóvel confrontando com o lote 26; 25,00 metros à esquerda confrontando com o lote 28, todos da mesma quadra; encerrando uma área de 250,00 metros quadrados. Imóvel cadastrado na Prefeitura Municipal de Bebedouro sob n°. 044.095.102-00. - **PROPRIETÁRIA:- ANA PRADO EMPREENDIMENTOS S/S LTDA.**, com sede e foro na cidade e comarca de São Carlos/SP, na Rua Raimundo Correa, 140, Vila Marcelino, CEP 13570-591, CNPJ/MF 53.145.561/0001-45. - **TÍTULO AQUISITIVO:-** Imóvel havido em maior área através do registro R.1 da matrícula 20.891, livro 02-RG do Oficial de Registro de Imóveis de Bebedouro/SP, e loteamento através do registro R.3 da referida matrícula. - Bebedouro, 16 de Fevereiro de 2.009. - Eu,  (Gedália P. Vieira Berenguel), Escrevente autorizada, a datilografei, conferi e assino. -

R.01/28.758:- BEBEDOURO, 16 DE FEVEREIRO DE 2.009. - POR Escritura Pública de Dação em pagamento, lavrada no Oficial de Registro Civil das Pessoas Naturais e Tabelião de Notas do Distrito de Botafogo e comarca de Bebedouro - SP, no livro 0068, fls.176/217, em 29 de Dezembro de 2008, a proprietária **ANA PRADO EMPREENDIMENTOS S/S LTDA.**, supra qualificada, transmitiu por dação em pagamento o imóvel objeto desta matrícula à **PREFEITURA MUNICIPAL DE BEBEDOURO**, pessoa jurídica de direito público, situada na Praça José Stamato Sobrinho, 45, CNPJ 45.709.920/0001-11; pelo valor de R\$2.249,00. - Eu,  (Gedália P. Vieira Berenguel), Escrevente Autorizada, a datilografei, conferi e assino. -

OFICIAL DE REGISTRO
DE IMÓVEIS
Bel Izor Roberto Silveira
Juiz
Débora L. Souza Silveira
Juiz Subst
Gedália P. Vieira Berenguel
Sílvio L. S. R.rigues
Marta Helena G. H. Souza
Escreventes Autorizadas
Bebedouro - SP - do de São Paulo

CERTIDÃO
CERTIFICO que a presente fotocópia tem validade como certidão nos termos do § 1º do art 19 da Lei 6.015 de 31/12/73. Dou fé
Bebedouro, 16 de 02 de 2009


ANA PRADO
POR VENDA

CÂMARA MUNICIPAL DE
166
BEBEDOURO

MATRÍCULA

28759

FICHA


01


CARTÓRIO DE REGISTRO DE IMÓVEIS


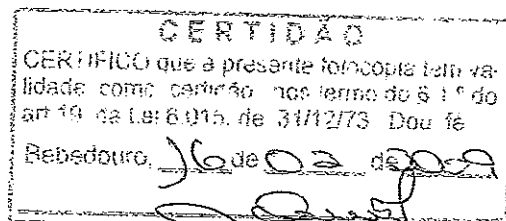

BEBEDOURO/SP

LIVRO N. 2 -

REGISTRO GERAL

IMÓVEL:- um terreno, correspondente ao lote n°. 28, da Quadra 17, do Loteamento denominado "Jardim São Carlos", na Cidade e Comarca de Bebedouro, Estado de São Paulo, que mede 10,00 metros com frente para a Rua Eduardo Assis Porto; 10,00 metros aos fundos confrontando com o lote 15; 25,00 metros à direita de quem da Rua olham para o imóvel confrontando com o lote 27; 25,00 metros à esquerda confrontando com o lote 29, todos da mesma quadra; encerrando uma área de 250,00 metros quadrados. Imóvel cadastrado na Prefeitura Municipal de Bebedouro sob n°. 044.095.112-00. - **PROPRIETÁRIA:- ANA PRADO EMPREENDIMENTOS S/S LTDA.**, com sede e foro na cidade e comarca de São Carlos/SP, na Rua Raimundo Correa, 140, Vila Marcelino, CEP 13570-591, CNPJ/MF 53.145.561/0001-45. - **TÍTULO AQUISITIVO:-** Imóvel havido em maior área através do registro R.1 da matrícula 20.891, livro 02-RG do Oficial de Registro de Imóveis de Bebedouro/SP, e loteamento através do registro R.3 da referida matrícula. - Bebedouro, 16 de Fevereiro de 2.009. - Eu,  (Gedália P. Vieira Berenguel), Escrevente autorizada, a datilografei, conferi e assino. -

R.01/28.759:- BEBEDOURO, 16 DE FEVEREIRO DE 2.009. - POR Escritura Pública de Dação em pagamento, lavrada no Oficial de Registro Civil das Pessoas Naturais e Tabelião de Notas do Distrito de Botafogo e comarca de Bebedouro - SP, no livro 0068, fls.176/217, em 29 de Dezembro de 2008, a proprietária **ANA PRADO EMPREENDIMENTOS S/S LTDA.**, supra qualificada, transmitiu por dação em pagamento o imóvel objeto desta matrícula à **PREFEITURA MUNICIPAL DE BEBEDOURO**, pessoa jurídica de direito público, situada na Praça José Stamato Sobrinho, 45, CNPJ 45.709.920/0001-11; pelo valor de R\$2.249,00. - Eu,  (Gedália P. Vieira Berenguel), Escrevente Autorizada, a datilografei, conferi e assino. -



MATRÍCULA

28760

FICHA

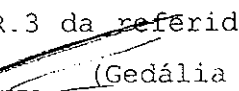
01


CARTÓRIO DE REGISTRO DE IMÓVEIS

BEBEDOURO/SP


LIVRO N. 2 -

REGISTRO GERAL

IMÓVEL:- um terreno, correspondente ao lote n°. 29, da Quadra 17, do Loteamento denominado "Jardim São Carlos", na Cidade e Comarca de Bebedouro, Estado de São Paulo, que mede 10,00 metros com frente para a Rua Eduardo Assis Porto; 10,00 metros aos fundos confrontando com o lote 14; 25,00 metros à direita de quem da Rua olham para o imóvel confrontando com o lote 28; 25,00 metros à esquerda confrontando com o lote 30, todos da mesma quadra; encerrando uma área de 250,00 metros quadrados. Imóvel cadastrado na Prefeitura Municipal de Bebedouro sob n°. 044.095.122-00. - PROPRIETÁRIA:- ANA PRADO EMPREENDIMENTOS S/S LTDA., com sede e foro na cidade e comarca de São Carlos/SP, na Rua Raimundo Correa, 140, Vila Marcelino, CEP 13570-591, CNPJ/MF 53.145.561/0001-45. - TÍTULO AQUISITIVO:- Imóvel havido em maior área através do registro R.1 da matrícula 20.891, livro 02-RG do Oficial de Registro de Imóveis de Bebedouro/SP, e loteamento através do registro R.3 da referida matrícula. - Bebedouro, 16 de Fevereiro de 2.009. - Eu,  (Gedália P. Vieira Berenguel), Escrevente autorizada, a datilografei, conferi e assino. -

R.01/28.760:- BEBEDOURO, 16 DE FEVEREIRO DE 2.009. - POR Escritura Pública de Dação em pagamento, lavrada no Oficial de Registro Civil das Pessoas Naturais e Tabelião de Notas do Distrito de Botafogo e comarca de Bebedouro - SP, no livro 0068, fls.176/217, em 29 de Dezembro de 2008, a proprietária ANA PRADO EMPREENDIMENTOS S/S LTDA., supra qualificada, transmitiu por dação em pagamento o imóvel objeto desta matrícula à PREFEITURA MUNICIPAL DE BEBEDOURO, pessoa jurídica de direito público, situada na Praça José Stamato Sobrinho, 45, CNPJ 45.709.920/0001-11; pelo valor de R\$2.249,00. - Eu,  (Gedália P. Vieira Berenguel), Escrevente Autorizada, a datilografei, conferi e assino. -

OFICIAL DE REGISTRO
DE IMÓVEIS
Bel. Tove Roberto Oliveira
Débora L. Souza Silveira
Cecília P. Vieira Berenguel
Marta Helena C. R. Souza
Bebedouro - Estado de São Paulo

CERTIDÃO
CERTIFICO que a presente fotocópia tem validade como certidão nos termos do § 1.º do art. 19 da Lei nº 015, de 31/12/73. Dou fe
Bebedouro, 16 de 02 de 2009


DELO PAGO
POR VERBA

CÂMARA MUNICIPAL DE
BEBEDOURO
165

MATRÍCULA


28761

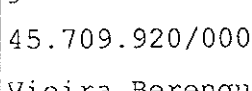
FICHA

01


CARTÓRIO DE REGISTRO DE IMÓVEIS
BEBEDOURO/SP

LIVRO N. 2 - REGISTRO GERAL

IMÓVEL um terreno, correspondente ao lote n.º. 30, da Quadra 17, do Loteamento denominado "Jardim São Carlos", na Cidade e Comarca de Bebedouro, Estado de São Paulo, que mede 10,00 metros com frente para a Rua Eduardo Assis Porto; 10,00 metros aos fundos confrontando com o lote 13; 25,00 metros à direita de quem da Rua olham para o imóvel confrontando com o lote 29; 25,00 metros à esquerda confrontando com o lote 31, todos da mesma quadra; encerrando uma área de 250,00 metros quadrados. Imóvel cadastrado na Prefeitura Municipal de Bebedouro sob n.º. 044.095.132-00. - PROPRIETÁRIA:- ANA PRADO EMPREENDIMENTOS S/S LTDA., com sede e foro na cidade e comarca de São Carlos/SP, na Rua Raimundo Correa, 140, Vila Marcelino, CEP 13570-591, CNPJ/MF 53.145.561/0001-45. - TÍTULO AQUISITIVO:- Imóvel havido em maior área através do registro R.1 da matrícula 20.891, livro 02-RG do Oficial de Registro de Imóveis de Bebedouro/SP, e loteamento através do registro R.3 da referida matrícula. - Bebedouro, 16 de Fevereiro de 2.009. - Eu,  (Gedália P. Vieira Berenguel), Escrevente autorizada, a datilografei, conferi e assino. -

R.01/28.761:- BEBEDOURO, 16 DE FEVEREIRO DE 2.009. - POR Escritura Pública de Dação em pagamento, lavrada no Oficial de Registro Civil das Pessoas Naturais e Tabelião de Notas do Distrito de Botafogo e comarca de Bebedouro - SP, no livro 0068, fls.176/217, em 29 de Dezembro de 2008, a proprietária ANA PRADO EMPREENDIMENTOS S/S LTDA., supra qualificada, transmitiu por dação em pagamento o imóvel objeto desta matrícula à PREFEITURA MUNICIPAL DE BEBEDOURO, pessoa jurídica de direito público, situada na Praça José Stamato Sobrinho, 45, CNPJ 45.709.920/0001-11; pelo valor de R\$2.249,00. - Eu,  (Gedália P. Vieira Berenguel), Escrevente Autorizada, a datilografei, conferi e assino. -

OFICIAL DE REGISTRO
DE IMÓVEIS
Bel José Roberto Silveira
Líder
Débora L. Souza Silveira
Vice-Líder
Gedália P. Vieira Berenguel
Tabelião de Notas
Marta Helena de R. Souza
Escrevente Autorizada
Bebedouro - Estado de São Paulo

CERTIDÃO
CERTIFICADO que a presente fotocópia tem validade como certidão, nos termos do § 1º do art 19 da Lei 6.015, de 31/12/73. Dou fé
Bebedouro, 16 de 02 de 2009


CÂMARA MUNICIPAL DE BEBEDOURO
163

MATRÍCULA

28762

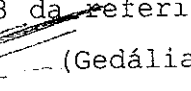
FICHA


01

CARTÓRIO DE REGISTRO DE IMÓVEIS
BEBEDOURO/SP


LIVRO N. 2 -

REGISTRO GERAL


IMÓVEL: - um terreno, correspondente ao lote nº. 31, da Quadra 17, do Loteamento denominado "Jardim São Carlos", na Cidade e Comarca de Bebedouro, Estado de São Paulo, que mede 10,00 metros com frente para a Rua Eduardo Assis Porto; 10,00 metros aos fundos confrontando com o lote 12; 25,00 metros à direita de quem da Rua olham para o imóvel confrontando com o lote 30; 25,00 metros à esquerda confrontando com o lote 32, todos da mesma quadra; encerrando uma área de 250,00 metros quadrados. Imóvel cadastrado na Prefeitura Municipal de Bebedouro sob nº. 044.095.142-00. - **PROPRIETÁRIA:** - ANA PRADO EMPREENDIMENTOS S/S LTDA., com sede e foro na cidade e comarca de São Carlos/SP, na Rua Raimundo Correa, 140, Vila Marcelino, CEP 13570-591, CNPJ/MF 53.145.561/0001-45. - **TÍTULO AQUISITIVO:** - Imóvel havido em maior área através do registro R.1 da matrícula 20.891, livro 02-RG do Oficial de Registro de Imóveis de Bebedouro/SP, e loteamento através do registro R.3 da referida matrícula. - Bebedouro, 16 de Fevereiro de 2.009. - Eu,  (Gedália P. Vieira Berenguel), Escrevente autorizada, a datilografei, conferi e assino. -


R.01/28.762: - BEBEDOURO, 16 DE FEVEREIRO DE 2.009. - POR Escritura Pública de Dação em pagamento, lavrada no Oficial de Registro Civil das Pessoas Naturais e Tabelião de Notas do Distrito de Botafogo e comarca de Bebedouro - SP, no livro 0068, fls.176/217, em 29 de Dezembro de 2008, a proprietária ANA PRADO EMPREENDIMENTOS S/S LTDA., supra qualificada, transmitiu por dação em pagamento imóvel objeto desta matrícula à PREFEITURA MUNICIPAL DE BEBEDOURO, pessoa jurídica de direito público, situada na Praça José Stamato Sobrinho, 45, CNPJ 45.709.920/0001-11; pelo valor de R\$2.249,00. - Eu,  (Gedália P. Vieira Berenguel), Escrevente Autorizada, a datilografei, conferi e assino. -

OFICIAL DE REGISTRO
DE IMÓVEIS
Bel José Roberto Silveira
Débora L. Souza Silveira
Gedália P. Vieira Berenguel
Marta Helena de R. Souza
Bebedouro - Estado de São Paulo


CERTIDÃO
CERTIFICO que a presente fotocópia tem
validade como certidão, nos termos do §
1º art 19 da Lei nº 015, de 31/12/73. Dou fé
Bebedouro, 16 de 02 de 2009


CÂMARA MUNICIPAL DE
BEBEDOURO
162

IMÓVEL:- um terreno, correspondente ao lote nº. 32, da **Quadra 17**, do Loteamento denominado "**Jardim São Carlos**", na Cidade e Comarca de Bebedouro, Estado de São Paulo, que mede 10,00 metros com frente para a Rua Eduardo Assis Porto; 10,00 metros aos fundos confrontando com o lote 11; 25,00 metros à direita de quem da Rua olham para o imóvel confrontando com o lote 31; 25,00 metros à esquerda confrontando com o lote 33, todos da mesma quadra; encerrando uma área de 250,00 metros quadrados. Imóvel cadastrado na Prefeitura Municipal de Bebedouro sob nº. 044.095.152-00. - **PROPRIETÁRIA:- ANA PRADO EMPREENDIMENTOS S/S LTDA.**, com sede e foro na cidade e comarca de São Carlos/SP, na Rua Raimundo Correa, 140, Vila Marcelino, CEP 13570-591, CNPJ/MF 53.145.561/0001-45. - **TÍTULO AQUISITIVO:-** Imóvel havido em maior área através do registro R.1 da matrícula 20.891, livro 02-RG do Oficial de Registro de Imóveis de Bebedouro/SP, e loteamento através do registro R.3 da referida matrícula. - Bebedouro, 16 de Fevereiro de 2.009. - Eu,  (Gedália P. Vieira Berenguel), Escrevente autorizada, a datilografei, conferi e assino. -

R.01/28.763:- BEBEDOURO, 16 DE FEVEREIRO DE 2.009. - POR Escritura Pública de Dação em pagamento, lavrada no Oficial de Registro Civil das Pessoas Naturais e Tabelião de Notas do Distrito de Botafogo e comarca de Bebedouro - SP, no livro 0068, fls.176/217, em 29 de Dezembro de 2008, a proprietária **ANA PRADO EMPREENDIMENTOS S/S LTDA.**, supra qualificada, transmitiu por dação em pagamento o imóvel objeto desta matrícula à **PREFEITURA MUNICIPAL DE BEBEDOURO**, pessoa jurídica de direito público, situada na Praça José Stamato Sobrinho, 45, CNPJ 45.709.920/0001-11; pelo valor de R\$2.249,00. - Eu,  (Gedália P. Vieira Berenguel), Escrevente Autorizada, a datilografei, conferi e assino. -

OFICIAL DE REGISTRO
DE IMÓVEIS
Bel José Roberto Silveira
Tabelião
Déora L. Souza Silveira
Tabelião Subst
Gedália P. Vieira Berenguel
Silvia C. S. Rodrigues
Mário Marcelo L. R. Souza
Escriturantes Autorizadas
Bebedouro - Estado de São Paulo

CERTIDÃO
CERTIFICO que a presente fotocópia tem validade como certidão, nos termos do § 1.º do art 19, da Lei 8.016, de 31/12/73. Dou fé.
Bebedouro, 16 de 02 de 2009


BELO PAGO
POR VERBA

CÂMARA MUNICIPAL DE
BEBEDOURO
16/02

MATRÍCULA

28764


FICHA


01

CARTÓRIO DE REGISTRO DE IMÓVEIS
BEBEDOURO/SP

LIVRO N. 2 -


REGISTRO GERAL

IMÓVEL:- um terreno, correspondente ao lote nº. 33, da **Quadra 17**, do Loteamento denominado "Jardim São Carlos", na Cidade e Comarca de Bebedouro, Estado de São Paulo, que mede 10,00 metros com frente para a Rua Eduardo Assis Porto; 10,00 metros aos fundos confrontando com o lote 10; 25,00 metros à direita de quem da Rua olham para o imóvel confrontando com o lote 32; 25,00 metros à esquerda confrontando com o lote 34, todos da mesma quadra; encerrando uma área de 250,00 metros quadrados. Imóvel cadastrado na Prefeitura Municipal de Bebedouro sob nº. 044.095.162-00. - **PROPRIETÁRIA:- ANA PRADO EMPREENDIMENTOS S/S LTDA.**, com sede e foro na cidade e comarca de São Carlos/SP, na Rua Raimundo Correa, 140, Vila Marcelino, CEP 13570-591, CNPJ/MF 53.145.561/0001-45. - **TÍTULO AQUISITIVO:-** Imóvel havido em maior área através do registro R.1 da matrícula 20.891, livro 02-RG do Oficial de Registro de Imóveis de Bebedouro/SP, e loteamento através do registro R.3 da referida matrícula. - Bebedouro, 16 de Fevereiro de 2.009. - Eu,  (Gedália P. Vieira Berenguel), Escrevente autorizada, a datilografei, conferi e assino. -

R.01/28.764:- BEBEDOURO, 16 DE FEVEREIRO DE 2.009. - POR Escritura Pública de Dação em pagamento, lavrada no Oficial de Registro Civil das Pessoas Naturais e Tabelião de Notas do Distrito de Botafogo e comarca de Bebedouro - SP, no livro 0068, fls.176/217, em 29 de Dezembro de 2008, a proprietária **ANA PRADO EMPREENDIMENTOS S/S LTDA.**, supra qualificada, transmitiu por dação em pagamento o imóvel objeto desta matrícula à **PREFEITURA MUNICIPAL DE BEBEDOURO**, pessoa jurídica de direito público, situada na Praça José Stamato Sobrinho, 45, CNPJ 45.709.920/0001-11; pelo valor de R\$2.249,00. - Eu,  (Gedália P. Vieira Berenguel), Escrevente Autorizada, a datilografei, conferi e assino. -

OFICIAL DE REGISTRO
DE IMÓVEIS
Bel José Roberto Silveira
Juiz
Débora L. Souza Silveira
Juiz Subst
Gedália P. Vieira Berenguel
Juiz C. S. Rodrigues
Mário Heitor G. R. Souza
Juiz de Direito Substituído
Bebedouro - 13570-591 - São Paulo

CERTIDÃO
CERTIFICO que a presente fotocopia tem a
autenticidade como certidão, nos termos do
art. 19 da Lei 8.015, de 31/12/73. De
Bebedouro, 16 de 02 de 2009



BELO PAGO
POR VERRA

CÂMARA MUNICIPAL DE
BEBEDOURO
160

MATRÍCULA

28765

FICHA

01

CARTÓRIO DE REGISTRO DE IMÓVEIS
BEBEDOURO/SP

LIVRO N. 2 - REGISTRO GERAL

IMÓVEL:- um terreno, correspondente ao lote nº. 34, da **Quadra 17**, do Loteamento denominado "Jardim São Carlos", na Cidade e Comarca de Bebedouro, Estado de São Paulo, que mede 10,00 metros com frente para a Rua Eduardo Assis Porto; 10,00 metros aos fundos confrontando com o lote 09; 25,00 metros à direita de quem da Rua olham para o imóvel confrontando com o lote 33; 25,00 metros à esquerda confrontando com o lote 35, todos da mesma quadra; encerrando uma área de 250,00 metros quadrados. Imóvel cadastrado na Prefeitura Municipal de Bebedouro sob nº. 044.095.172-00. - **PROPRIETÁRIA:- ANA PRADO EMPREENDIMENTOS S/S LTDA.**, com sede e foro na cidade e comarca de São Carlos/SP, na Rua Raimundo Correa, 140, Vila Marcelino, CEP 13570-591, CNPJ/MF 53.145.561/0001-45. - **TÍTULO AQUISITIVO:-** Imóvel havido em maior área através do registro R.1 da matrícula 20.891, livro 02-RG do Oficial de Registro de Imóveis de Bebedouro/SP, e loteamento através do registro R.3 da referida matrícula. - Bebedouro, 16 de Fevereiro de 2.009. - Eu, ~~_____~~ (Gedália P. Vieira Berenguel), Escrevente autorizada, a datilografei, conferi e assino. -

R.01/28.765:- BEBEDOURO, 16 DE FEVEREIRO DE 2.009. - POR Escritura Pública de Dação em pagamento, lavrada no Oficial de Registro Civil das Pessoas Naturais e Tabelião de Notas do Distrito de Botafogo e comarca de Bebedouro - SP, no livro 0068, fls.176/217, em 29 de Dezembro de 2008, a proprietária **ANA PRADO EMPREENDIMENTOS S/S LTDA.**, supra qualificada, transmitiu por dação em pagamento o imóvel objeto desta matrícula à **PREFEITURA MUNICIPAL DE BEBEDOURO**, pessoa jurídica de direito público, situada na Praça José Stamato Sobrinho, 45, CNPJ 45.709.920/0001-11; pelo valor de R\$2.249,00. - Eu, ~~_____~~ (Gedália P. Vieira Berenguel), Escrevente Autorizada, a datilografei, conferi e assino. -

OFICIAL DE REGISTRO
DE IMÓVEIS
Bel. José Roberto Silveira
Juizal
Débora L. Souza Silveira
Juizal Subst
Gedália P. Vieira Berenguel
Silvia C. S. Rodrigues
Marta Helena G. R. Souza
Escrevente Autorizada
Bebedouro - F. do Estado de São Paulo

CERTIDÃO
CERTIFICO que a presente fotocópia tem validade como certidão nos termos do § 1º do art 19 da Lei 8.076 de 31/12/73. Dou fé
Bebedouro, 16 de 02 de 2009

BEBEDOURO
CARTÓRIO DE REGISTRO DE IMÓVEIS

CARTÓRIO MUNICIPAL DE BEBEDOURO
159

MATRÍCULA

28766

FICHA

01

CARTÓRIO DE REGISTRO DE IMÓVEIS
BEBEDOURO/SP

LIVRO N. 2 - REGISTRO GERAL

IMÓVEL: - um terreno, correspondente ao lote nº. 35, da **Quadra 17**, do Loteamento denominado "**Jardim São Carlos**", na Cidade e Comarca de Bebedouro, Estado de São Paulo, que mede 10,00 metros com frente para a Rua Eduardo Assis Porto; 10,00 metros aos fundos confrontando com o lote 08; 25,00 metros à direita de quem da Rua olham para o imóvel confrontando com o lote 34; 25,00 metros à esquerda confrontando com o lote 36, todos da mesma quadra; encerrando uma área de 250,00 metros quadrados. Imóvel cadastrado na Prefeitura Municipal de Bebedouro sob nº. 044.095.182-00. - **PROPRIETÁRIA:** - **ANA PRADO EMPREENDIMENTOS S/S LTDA.**, com sede e foro na cidade e comarca de São Carlos/SP, na Rua Raimundo Correa, 140, Vila Marcelino, CEP 13570-591, CNPJ/MF 53.145.561/0001-45. - **TÍTULO AQUISITIVO:** - Imóvel havido em maior área através do registro R.1 da matrícula 20.891, livro 02-RG do Oficial de Registro de Imóveis de Bebedouro/SP, e loteamento através do registro R.3 da referida matrícula. - Bebedouro, 16 de Fevereiro de 2.009. - Eu, ~~_____~~ (Gedália P. Vieira Berenguel), Escrevente autorizada, a datilografei, conferi e assino. -


R.01/28.766: - BEBEDOURO, 16 DE FEVEREIRO DE 2.009. - POR Escritura Pública de Dação em pagamento, lavrada no Oficial de Registro Civil das Pessoas Naturais e Tabelião de Notas do Distrito de Botafogo e comarca de Bebedouro - SP, no livro 0068, fls.176/217, em 29 de Dezembro de 2008, a proprietária **ANA PRADO EMPREENDIMENTOS S/S LTDA.**, supra qualificada, transmitiu por dação em pagamento o imóvel objeto desta matrícula à **PREFEITURA MUNICIPAL DE BEBEDOURO**, pessoa jurídica de direito público, situada na Praça José Stamato Sobrinho, 45, CNPJ 15.709.920/0001-11; pelo valor de R\$2.249,00. - Eu, ~~_____~~ (Gedália P. Vieira Berenguel), Escrevente Autorizada, a datilografei, conferi e assino. -

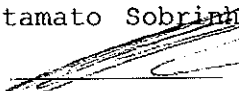
OFICIAL DE REGISTRO
DE IMÓVEIS
Srl. José Roberto Tiveria
Juiz
Deonir L. Souza Silveira
Juiz Subst.
Gedália P. Vieira Berenguel
Juiz C. V. Berenguel
Maur. Helton L. K. Souza
Juiz Subst. e Acordadas
Bebedouro - Estado de São Paulo

CERTIDÃO
CERTIFICO que a presente fotocópia tem validade como original nos termos do § 1º do art 19 da Lei 8.015, de 31/12/73. Dou fé.
Bebedouro 16 de Fevereiro de 2009
~~_____~~


SELO PAGO
POR VERBA

CARTELA MUNICIPAL DE
BEBEDOURO
158

IMÓVEL:- um terreno, correspondente ao lote n°. 36, da **Quadra 17**, do Loteamento denominado "**Jardim São Carlos**", na Cidade e Comarca de Bebedouro, Estado de São Paulo, que mede 10,00 metros com frente para a Rua Eduardo Assis Porto; 10,00 metros aos fundos confrontando com o lote 07; 25,00 metros à direita de quem da Rua olham para o imóvel confrontando com o lote 35; 25,00 metros à esquerda confrontando com o lote 37, todos da mesma quadra; encerrando uma área de 250,00 metros quadrados. Imóvel cadastrado na Prefeitura Municipal de Bebedouro sob n°. 044.095.192-00. - **PROPRIETÁRIA:- ANA PRADO EMPREENDIMENTOS S/S LTDA.**, com sede e foro na cidade e comarca de São Carlos/SP, na Rua Raimundo Correa, 140, Vila Marcelino, CEP 13570-591, CNPJ/MF 53.145.561/0001-45. - **TÍTULO AQUISITIVO:-** Imóvel havido em maior área através do registro R.1 da matrícula 20.891, livro 02-RG do Oficial de Registro de Imóveis de Bebedouro/SP, e loteamento através do registro R.3 da referida matrícula. - Bebedouro, 16 de Fevereiro de 2.009. - Eu,  (Gedália P. Vieira Berenguel), Escrevente autorizada, a datilografei, conferi e assino. -

R.01/28.767:- BEBEDOURO, 16 DE FEVEREIRO DE 2.009. - POR Escritura Pública de Dação em pagamento, lavrada no Oficial de Registro Civil das Pessoas Naturais e Tabelião de Notas do Distrito de Botafogo e comarca de Bebedouro - SP, no livro 0068, fls.176/217, em 29 de Dezembro de 2008, a proprietária **ANA PRADO EMPREENDIMENTOS S/S LTDA.**, supra qualificada, transmitiu por dação em pagamento o imóvel objeto desta matrícula à **PREFEITURA MUNICIPAL DE BEBEDOURO**, pessoa jurídica de direito público, situada na Praça José Stamato Sobrinho, 45, CNPJ 45.709.920/0001-11; pelo valor de R\$2.249,00. - Eu,  (Gedália P. Vieira Berenguel), Escrevente Autorizada, a datilografei, conferi e assino. -

OFICIAL DE REGISTRO
DE IMÓVEIS
Bel. José Roberto Silveira
Juiz
Débora L. Souza Silveira
Juiz Subst.
Gedália P. Vieira Berenguel
Juiz C. S. P. Anguel
Mário Ricardo G. B. Souza
Escrevente Autorizada
Bebedouro - F. Com. de São Paulo

CERTIDÃO
CERTIFICO que a presente escritura tem validade com a condição nos termos do § 1º do art 19 da Lei 6.015 de 31/12/73. Dou fé
Bebedouro, 16 de 02 de 2009


SELO PAGO
POR IMÓVEL

CAMARA MUNICIPAL DE BEBEDOURO
157

MATRÍCULA

28768

FICHA

01


CARTÓRIO DE REGISTRO DE IMÓVEIS


BEBEDOURO/SP

LIVRO N. 2 -


REGISTRO GERAL

IMÓVEL:- um terreno, correspondente ao lote nº. 37, da **Quadra 17**, do Loteamento denominado "Jardim São Carlos", na Cidade e Comarca de Bebedouro, Estado de São Paulo, que mede 10,00 metros -com frente para a Rua Eduardo Assis Porto; 10,00 metros aos fundos confrontando com o lote 06; 25,00 metros à direita de quem da Rua olham para o imóvel confrontando com o lote 36; 25,00 metros à esquerda confrontando com o lote 38, todos da mesma quadra; encerrando uma área de 250,00 metros quadrados; contribuinte: 044.095.202-00; valor venal: **R\$1.622,88**. Imóvel cadastrado na Prefeitura Municipal de Bebedouro sob nº. 044.095.202-00. -

PROPRIETÁRIA:- ANA PRADO EMPREENDIMENTOS S/S LTDA., com sede e foro na cidade e comarca de São Carlos/SP, na Rua Raimundo Correa, 140, Vila Marcelino, CEP 13570-591, CNPJ/MF 53.145.561/0001-45. - **TÍTULO AQUISITIVO:-** Imóvel havido em maior área através do registro R.1 da matrícula **20.891**, livro 02-RG do Oficial de Registro de Imóveis de Bebedouro/SP, e loteamento através do registro R.3 da referida matrícula. -Bebedouro, 16 de Fevereiro de 2.009. - Eu,  (Gedália P. Vieira Berenguel), Escrevente autorizada, a datilografei, conferi e assino. -


R.01/28.768:- BEBEDOURO, 16 DE FEVEREIRO DE 2.009. - POR Escritura Pública de Dação em pagamento, lavrada no Oficial de Registro Civil das Pessoas Naturais e Tabelião de Notas do Distrito de Botafogo e comarca de Bebedouro - SP, no livro 0068, fls.176/217, em 29 de Dezembro de 2008, a proprietária **ANA PRADO EMPREENDIMENTOS S/S LTDA.**, supra qualificada, transmitiu por dação em pagamento o imóvel objeto desta matrícula à **PREFEITURA MUNICIPAL DE BEBEDOURO**, pessoa jurídica de direito público, situada na Praça José Stamato Sobrinho, 45, CNPJ 45.709.920/0001-11; pelo valor de R\$2.249,00. - Eu,  (Gedália P. Vieira Berenguel), Escrevente Autorizada, a datilografei, conferi e assino. -


OFICIAL DE REGISTRO
DE IMÓVEIS
Sel José Roberto Silveira
João
Débora L. Souza Silveira
João
Gedália P. Vieira Berenguel
Silvia L. S. Rodrigues
Mônica Heleni G. R. Souza
Escrevente Autorizada
Bebedouro - Estado de São Paulo

CERTIDÃO
CERTIFICADO que a presente fotocópia tem validade com a certidão nos termos do § 1º do art 19 da Lei 8.015 de 31/12/73 Dou fé
Bebedouro, 16 de 02 de 2009



SELO PAGO
POR VEI...

CÂMARA MUNICIPAL DE BEBEDOURO
156

IMÓVEL:- um terreno, correspondente ao lote n°. 38, da **Quadra 17**, do Loteamento denominado "**Jardim São Carlos**", na Cidade e Comarca de Bebedouro, Estado de São Paulo, que mede 10,00 metros com frente para a Rua Eduardo Assis Porto; 10,00 metros aos fundos confrontando com o lote 05; 25,00 metros à direita de quem da Rua olham para o imóvel confrontando com o lote 37; 25,00 metros à esquerda confrontando com o lote 39, todos da mesma quadra; encerrando uma área de 250,00 metros quadrados. Imóvel cadastrado na Prefeitura Municipal de Bebedouro sob n°. 044.095.212-00. - **PROPRIETÁRIA:- ANA PRADO EMPREENDIMENTOS S/S LTDA.**, com sede e foro na cidade e comarca de São Carlos/SP, na Rua Raimundo Correa, 140, Vila Marcelino, CEP 13570-591, CNPJ/MF 53.145.561/0001-45. - **TÍTULO AQUISITIVO:-** Imóvel havido em maior área através do registro R.1 da matrícula 20.891, livro 02-RG do Oficial de Registro de Imóveis de Bebedouro/SP, e loteamento através do registro R.3 da referida matrícula. - Bebedouro, 16 de Fevereiro de 2.009. - Eu,  (Gedália P. Vieira Berenguel), Escrevente autorizada, a datilografei, conferi e assino. -

R.01/28.769:- BEBEDOURO, 16 DE FEVEREIRO DE 2.009. - POR Escritura Pública de Dação em pagamento, lavrada no Oficial de Registro Civil das Pessoas Naturais e Tabelião de Notas do Distrito de Botafogo e comarca de Bebedouro - SP, no livro 0068, fls.176/217, em 29 de Dezembro de 2008, a proprietária **ANA PRADO EMPREENDIMENTOS S/S LTDA.**, supra qualificada, transmitiu por dação em pagamento o imóvel objeto desta matrícula à **PREFEITURA MUNICIPAL DE BEBEDOURO**, pessoa jurídica de direito público, situada na Praça José Stamato Sobrinho, 45, CNPJ 45.709.920/0001-11; pelo valor de R\$2.249,00. - Eu,  (Gedália P. Vieira Berenguel), Escrevente Autorizada, a datilografei, conferi e assino. -

OFICIAL DE REGISTRO
DE IMÓVEIS
Bel José Roberto Silveira
2009
Déora L. Souza Silveira
Mec. Supl.
Gedália P. Vieira Berenguel
Silvia C. S. P. de Figueira
Mara Helen G. R. Souza
Escrevente Autorizada
Bebedouro - Est. de São Paulo

CERTIDÃO
CERTIFICO que a presente fotocópia tem validade como verdade nos termos do § 1º do art 19, da Lei 6.015, de 31/12/73. Dou fé.
Bebedouro, 16 de fevereiro de 2009


ANA PRADO
2009

CARTELA MUNICIPAL DE BEBEDOURO
155

IMÓVEL:- um terreno, correspondente ao lote n°. 39, da **Quadra 17**, do Loteamento denominado "**Jardim São Carlos**", na Cidade e Comarca de Bebedouro, Estado de São Paulo, que mede 10,00 metros com frente para a Rua Eduardo Assis Porto; 10,00 metros aos fundos confrontando com o lote 04; 25,00 metros à direita de quem da Rua olham para o imóvel confrontando com o lote 38; 25,00 metros à esquerda confrontando com o lote 40, todos da mesma quadra; encerrando uma área de 250,00 metros quadrados. Imóvel cadastrado na Prefeitura Municipal de Bebedouro sob n°. 044.095.222-00. - **PROPRIETÁRIA:- ANA PRADO EMPREENDIMENTOS S/S LTDA.**, com sede e foro na cidade e comarca de São Carlos/SP, na Rua Raimundo Correa, 140, Vila Marcelino, CEP 13570-591, CNPJ/MF 53.145.561/0001-45. - **TÍTULO AQUISITIVO:-** Imóvel havido em maior área através do registro R.1 da **matrícula 20.891**, livro 02-RG do Oficial de Registro de Imóveis de Bebedouro/SP, e loteamento através do registro R.3 da referida matrícula. - Bebedouro, 16 de Fevereiro de 2.009. - Eu, ~~_____~~ (Gedália P. Vieira Berenguel), Escrevente autorizada, a datilografei, conferi e assino. -

R.01/28.770:- BEBEDOURO, 16 DE FEVEREIRO DE 2.009. - POR Escritura Pública de Dação em pagamento, lavrada no Oficial de Registro Civil das Pessoas Naturais e Tabelião de Notas do Distrito de Botafogo e comarca de Bebedouro - SP, no livro 0068, fls.176/217, em 29 de Dezembro de 2008, a proprietária **ANA PRADO EMPREENDIMENTOS S/S LTDA.**, supra qualificada, transmitiu por dação em pagamento o imóvel objeto desta matrícula à **PREFEITURA MUNICIPAL DE BEBEDOURO**, pessoa jurídica de direito público, situada na Praça José Stamato Sobrinho, 45, CNPJ 45.709.920/0001-11; pelo valor de R\$2.249,00. - Eu, ~~_____~~ (Gedália P. Vieira Berenguel), Escrevente Autorizada, a datilografei, conferi e assino. -

OFICIAL DE REGISTRO
DE IMÓVEIS
Bel. José Roberto Silva
Chefe
Débora L. Souza Silveira
Tabelião Substituto
Gedália P. Vieira Berenguel
Substituta
Márcia Helena R. Souza
Escriturante
Bebedouro - Estado de São Paulo

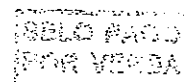
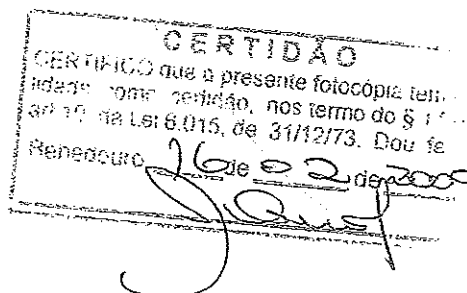

CERTIDÃO
CERTIFICO que a presente fotocópia tem a
validade como certidão nos termos do § 1º do
art 19, da Lei 8.015, de 31/12/73. Dou fé
Bebedouro, 16 de 02 de 2009

SELO PAGO
POR VERBA

CÂMARA MUNICIPAL DE
154
BEBEDOURO

IMÓVEL: - um terreno, correspondente ao lote n°. 40, da Quadra 17, do Loteamento denominado "Jardim São Carlos", na Cidade e Comarca de Bebedouro, Estado de São Paulo, que mede 10,00 metros com frente para a Rua Eduardo Assis Porto; 10,00 metros aos fundos confrontando com o lote 03; 25,00 metros à direita de quem da Rua olham para o imóvel confrontando com o lote 39; 25,00 metros à esquerda confrontando com os lotes 41 e 42, todos da mesma quadra; encerrando uma área de 250,00 metros quadrados. Imóvel cadastrado na Prefeitura Municipal de Bebedouro sob n°. 044.095.232-00. - **PROPRIETÁRIA:** - ANA PRADO EMPREENDIMENTOS S/S LTDA., com sede e foro na cidade e comarca de São Carlos/SP, na Rua Raimundo Correa, 140, Vila Marcelino, CEP 13570-591, CNPJ/MF 53.145.561/0001-45. - **TÍTULO AQUISITIVO:** - Imóvel havido em maior área através do registro R.1 da matrícula 20.891, livro 02-RG do Oficial de Registro de Imóveis de Bebedouro/SP, e loteamento através do registro R.3 da referida matrícula. - Bebedouro, 16 de Fevereiro de 2.009. - Eu, ~~_____~~ (Gedália P. Vieira Berenguel), Escrevente autorizada, a datilografei, conferi e assino. -

R.01/28.771: - BEBEDOURO, 16 DE FEVEREIRO DE 2.009. - POR Escritura Pública de Dação em pagamento, lavrada no Oficial de Registro Civil das Pessoas Naturais e Tabelião de Notas do Distrito de Botafogo e comarca de Bebedouro - SP, no livro 0068, fls.176/217, em 29 de Dezembro de 2008, a proprietária ANA PRADO EMPREENDIMENTOS S/S LTDA., supra qualificada, transmitiu por dação em pagamento o imóvel objeto desta matrícula à PREFEITURA MUNICIPAL DE BEBEDOURO, pessoa jurídica de direito público, situada na Praça José Stamato Sobrinho, 45, CNPJ 45.709.920/0001-11; pelo valor de R\$2.249,00. - Eu, ~~_____~~ (Gedália P. Vieira Berenguel), Escrevente Autorizada, a datilografei, conferi e assino. -



MATRÍCULA

28772

FICHA

01

CARTÓRIO DE REGISTRO DE IMÓVEIS

BEBEDOURO/SP

LIVRO N. 2 -

REGISTRO GERAL

IMÓVEL:- um terreno, irregular em esquina, correspondente ao lote n°. 41, da Quadra 17, do Loteamento denominado "Jardim São Carlos", na Cidade e Comarca de Bebedouro, Estado de São Paulo, medindo 4,00 metros de frente para a Rua José Janota; 13,00 metros aos fundos confrontando com o lote 40; 12,00 metros à direita de quem da Rua olham para o imóvel confrontando com a Rua Eduardo Assis Porto; 14,14 metros em curva de concordância entre a Rua José Janota e a Rua Eduardo Assis Porto; 21,00 metros à esquerda confrontando com o lote 42, todos da mesma quadra; encerrando uma área de 255,62 metros quadrados. Imóvel cadastrado na Prefeitura Municipal de Bebedouro sob n°. 044.095.242-00. -

PROPRIETÁRIA:- ANA PRADO EMPREENDIMENTOS S/S LTDA., com sede e foro na cidade e comarca de São Carlos/SP, na Rua Raimundo Correa, 140, Vila Marcelino, CEP 13570-591, CNPJ/MF 53.145.561/0001-45. - **TÍTULO AQUISITIVO:-** Imóvel havido em maior área através do registro R.1 da matrícula 20.891, livro 02-RG do Oficial de Registro de Imóveis de Bebedouro/SP, e loteamento através do registro R.3 da referida matrícula. - Bebedouro, 16 de Fevereiro de 2.009. - Eu, ~~_____~~ (Gedália P. Vieira Berenguel), Escrevente autorizada, a datilografei, conferi e assino. -


R.01/28.772:- BEBEDOURO, 16 DE FEVEREIRO DE 2.009. - POR Escritura Pública de Dação em pagamento, lavrada no Oficial de Registro Civil das Pessoas Naturais e Tabelião de Notas do Distrito de Botafogo e comarca de Bebedouro - SP, no livro 0068, fls.176/217, em 29 de Dezembro de 2008, a proprietária **ANA PRADO EMPREENDIMENTOS S/S LTDA.,** supra qualificada, transmitiu por dação em pagamento o imóvel objeto desta matrícula à **PREFEITURA MUNICIPAL DE BEBEDOURO,** pessoa jurídica de direito público, situada na Praça José Stamato Sobrinho, 45, CNPJ 45.709.920/0001-11; pelo valor de R\$2.249,00. - Eu, ~~_____~~ (Gedália P. Vieira Berenguel), Escrevente Autorizada, a datilografei, conferi e assino. -


OFICIAL DE REGISTRO
DE IMÓVEIS
Bel José Roberto Silveira
Décara L. Souza Silveira
Gedália P. Vieira Berenguel
Maurício S. R. Rodrigues
Maurício S. R. Souza
Escreventes Autorizados
Bebedouro, Estado de São Paulo

CERTIDÃO
CERTIFICADO que a presente fotocópia tem validade como certidão, nos termos do § 1º do art 19 da Lei 6.015, de 31/12/73. Dou fé
Bebedouro, 16 de 02 de 2009
~~_____~~


SELO PAGOS
POR VENDA

CAMARA MUNICIPAL DE BEBEDOURO
152

IMÓVEL: - um terreno, correspondente ao lote n°. 42, da **Quadra 17**, do Loteamento denominado "Jardim São Carlos", na Cidade e Comarca de Bebedouro, Estado de São Paulo, que mede 12,00 metros com frente para a Rua José Janota; 12,00 metros aos fundos confrontando com o lote 40; 21,00 metros à direita de quem da Rua olham para o imóvel confrontando com o lote 41; 21,00 metros à esquerda confrontando com o lote 01, todos da mesma quadra; encerrando uma área de 252,00 metros quadrados. Imóvel cadastrado na Prefeitura Municipal de Bebedouro sob n°. 044.095.276-00. - **PROPRIETÁRIA:** - **ANA PRADO EMPREENDIMENTOS S/S LTDA.**, com sede e foro na cidade e comarca de São Carlos/SP, na Rua Raimundo Correa, 140, Vila Marcelino, CEP 13570-591, CNPJ/MF 53.145.561/0001-45. - **TÍTULO AQUISITIVO:** - Imóvel havido em maior área através do registro R.1 da matrícula 20.891, livro 02-RG do Oficial de Registro de Imóveis de Bebedouro/SP, e loteamento através do registro R.3 da referida matrícula. - Bebedouro, 16 de Fevereiro de 2.009. - Eu,  (Gedália P. Vieira Berenguel), Escrevente autorizada, a datilografei, conferi e assino. -


R.01/28.773: - BEBEDOURO, 16 DE FEVEREIRO DE 2.009. - POR Escritura Pública de Dação em pagamento, lavrada no Oficial de Registro Civil das Pessoas Naturais e Tabelião de Notas do Distrito de Botafogo e comarca de Bebedouro - SP, no livro 0068, fls.176/217, em 29 de Dezembro de 2008, a proprietária **ANA PRADO EMPREENDIMENTOS S/S LTDA.**, supra qualificada, transmitiu por dação em pagamento o imóvel objeto desta matrícula à **PREFEITURA MUNICIPAL DE BEBEDOURO**, pessoa jurídica de direito público, situada na Praça José Stamato Sobrinho, 45, CNPJ 45.709.920/0001-11; pelo valor de R\$2.249,00. - Eu,  (Gedália P. Vieira Berenguel), Escrevente Autorizada, a datilografei, conferi e assino. -

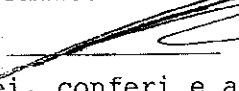
OFICIAL DE REGISTRO
DE IMÓVEIS
Bel José Roberto Silveira
Juiz
Dênor L. Souza Silveira
Juiz Subst
Gedália P. Vieira Berenguel
Juiz C. S. Berenguel
Mário Helen G. R. Souza
Escrevente Autorizada
Bebedouro - F.M. - do de São Paulo

CERTIDÃO
CERTIFICO que a presente fotocópia tem validade como certidão nos termos do § 1º do art 19 da Lei 8.015, de 31/12/73 Dou 16
Bebedouro, 16 de 02/2009


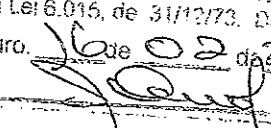
ANA PRADO
POR VERBA

CARTELA MUNICIPAL DE BEBEDOURO
151


IMÓVEL: - um terreno, correspondente ao lote n°. 01, da **Quadra 18**, do Loteamento denominado "**Jardim São Carlos**", na Cidade e Comarca de Bebedouro, Estado de São Paulo, que mede 12,00 metros com frente para a Rua José Janota; 12,00 metros aos fundos confrontando com o lote 03; 21,00 metros à direita de quem da Rua olham para o imóvel confrontando com o lote 42; 21,00 metros à esquerda confrontando com o lote 02, todos da mesma quadra; encerrando uma área de 252,00 metros quadrados. Imóvel cadastrado na Prefeitura Municipal de Bebedouro sob n°. 043.094.288-00. - **PROPRIETÁRIA:** - **ANA PRADO EMPREENDIMENTOS S/S LTDA.**, com sede e foro na cidade e comarca de São Carlos/SP, na Rua Raimundo Correa, 140, Vila Marcelino, CEP 13570-591, CNPJ/MF 53.145.561/0001-45. - **TÍTULO AQUISITIVO:** - Imóvel havido em maior área através do registro R.1 da matrícula 20.891, livro 02-RG do Oficial de Registro de Imóveis de Bebedouro/SP, e loteamento através do registro R.3 da referida matrícula. - Bebedouro, 16 de Fevereiro de 2.009. - Eu,  (Gedália P. Vieira Berenguel), Escrevente autorizada, a datilografei, conferi e assino. -


R.01/28.774: - BEBEDOURO, 16 DE FEVEREIRO DE 2.009. - POR Escritura Pública de Dação em pagamento, lavrada no Oficial de Registro Civil das Pessoas Naturais e Tabelião de Notas do Distrito de Botafogo e comarca de Bebedouro - SP, no livro 0068, fls.176/217, em 29 de Dezembro de 2008, a proprietária **ANA PRADO EMPREENDIMENTOS S/S LTDA.**, supra qualificada, transmitiu por dação em pagamento o imóvel objeto desta matrícula à **PREFEITURA MUNICIPAL DE BEBEDOURO**, pessoa jurídica de direito público, situada na Praça José Stamato Sobrinho, 45, CNPJ 45.709.920/0001-11; pelo valor de R\$2.249,00. - Eu,  (Gedália P. Vieira Berenguel), Escrevente Autorizada, a datilografei, conferi e assino. -

OFICIAL DE REGISTRO
DE IMÓVEIS
Bel. José Roberto Silveira
Chefe
Débora L. Souza Silveira
Mozila Subs.
Gedália P. Vieira Berenguel
Sílvia C. S. Rodrigues
Marta Helena G. R. Souza
Escreventes Autorizadas
Bebedouro - Estado de São Paulo


CERTIDÃO
CERTIFICO que a presente fotocópia tem validade como certidão nos termos do art. 19, da Lei 6.015, de 31/12/73. Dou fé
Bebedouro, 16 de 02 de 2009


CÂMARA MUNICIPAL DE BEBEDOURO
150

IMÓVEL um terreno, irregular em esquina, correspondente ao lote n°. 02, da Quadra 18, do Loteamento denominado "Jardim São Carlos", na Cidade e Comarca de Bebedouro, Estado de São Paulo, medindo 4,00 metros de frente para a Rua José Janota; 13,00 metros aos fundos confrontando com o lote 03; 21,00 metros à direita de quem da Rua olham para o imóvel confrontando com o lote 01; 12,00 metros à esquerda confrontando com a Rua Eduardo Assis Porto; 14,14 metros em curva de concordância entre a Rua José Janota e a Rua Eduardo Assis Porto; todos da mesma quadra; encerrando uma área de 255,62 metros quadrados. Imóvel cadastrado na Prefeitura Municipal de Bebedouro sob n°. 043.094.300-00. - PROPRIETÁRIA:- ANA PRADO EMPREENDIMENTOS S/S LTDA., com sede e foro na cidade e comarca de São Carlos/SP, na Rua Raimundo Correa, 140, Vila Marcelino, CEP 13570-591, CNPJ/MF 53.145.561/0001-45. - TÍTULO AQUISITIVO:- Imóvel havido em maior área através do registro R.1 da matrícula 20.891, livro 02-RG do Oficial de Registro de Imóveis de Bebedouro/SP, e loteamento através do registro R.3 da referida matrícula. - Bebedouro, 16 de Fevereiro de 2.009. - Eu,  (Gedália P. Vieira Berenguel), Escrevente autorizada, a datilografei, conferi e assino. -

R.01/28.775:- BEBEDOURO, 16 DE FEVEREIRO DE 2.009. - POR Escritura Pública de Dação em pagamento, lavrada no Oficial de Registro Civil das Pessoas Naturais e Tabelião de Notas do Distrito de Botafogo e comarca de Bebedouro - SP, no livro 0068, fls.176/217, em 29 de Dezembro de 2008, a proprietária ANA PRADO EMPREENDIMENTOS S/S LTDA., supra qualificada, transmitiu por dação em pagamento o imóvel objeto desta matrícula à PREFEITURA MUNICIPAL DE BEBEDOURO, pessoa jurídica de direito público, situada na Praça José Stamato Sobrinho, 45, CNPJ 45.709.920/0001-11; pelo valor de R\$2.249,00. - Eu,  (Gedália P. Vieira Berenguel), Escrevente Autorizada, a datilografei, conferi e assino. -

OFICIAL DE REGISTRO
DE IMÓVEIS
Bel. José Roberto Oliveira
União
Débora L. Souza Silveira
Mônica Siqueira
Gedália P. Vieira Berenguel
Sylvia C. S. R. Siqueira
Mário Roberto C. R. Souza
Escreventes Autorizadas
Bebedouro - F. do Estado de São Paulo

CERTIDÃO
CERTIFICO que a presente fotocópia tem validade como certidão nos termos do § 1º do art 19, da Lei 6.015 de 31/12/73 Dou té
Bebedouro, 16 de 02 de 2009


CÂMARA MUNICIPAL DE BEBEDOURO
149

IMÓVEL:- um terreno, correspondente ao lote n°. 03, da **Quadra 18**, do Loteamento denominado "**Jardim São Carlos**", na Cidade e Comarca de Bebedouro, Estado de São Paulo, que mede 10,00 metros com frente para a Rua Eduardo Assis Porto; 10,00 metros aos fundos confrontando com o lote 40; 25,00 metros à direita de quem da Rua olham para o imóvel confrontando com os lotes 01 e 02; 25,00 metros à esquerda confrontando com o lote 04, todos da mesma quadra; encerrando uma área de 250,00 metros quadrados. Imóvel cadastrado na Prefeitura Municipal de Bebedouro sob n°. 043.094.334-00. - **PROPRIETÁRIA:- ANA PRADO EMPREENDIMENTOS S/S LTDA.**, com sede e foro na cidade e comarca de São Carlos/SP, na Rua Raimundo Correa, 140, Vila Marcelino, CEP 13570-591, CNPJ/MF 53.145.561/0001-45. - **TÍTULO AQUISITIVO:-** Imóvel havido em maior área através do registro R.1 da matrícula 20.891, livro 02-RG do Oficial de Registro de Imóveis de Bebedouro/SP, e loteamento através do registro R.3 da referida matrícula. - Bebedouro, 16 de Fevereiro de 2.009. - Eu, ~~_____~~ (Gedália P. Vieira Berenguel), Escrevente autorizada, a datilografei, conferi e assino. -

R.01/28.776:- BEBEDOURO, 16 DE FEVEREIRO DE 2.009. - POR Escritura Pública de Dação em pagamento, lavrada no Oficial de Registro Civil das Pessoas Naturais e Tabelião de Notas do Distrito de Botafogo e comarca de Bebedouro - SP, no livro 0068, fls.176/217, em 29 de Dezembro de 2008, a proprietária **ANA PRADO EMPREENDIMENTOS S/S LTDA.**, supra qualificada, transmitiu por dação em pagamento o imóvel objeto desta matrícula à **PREFEITURA MUNICIPAL DE BEBEDOURO**, pessoa jurídica de direito público, situada na Praça José Stamato Sobrinho, 45, CNPJ 45.709.920/0001-11; pelo valor de R\$2.249,00. - Eu, ~~_____~~ (Gedália P. Vieira Berenguel), Escrevente Autorizada, a datilografei, conferi e assino. -

OFICIAL DE REGISTRO
DE IMÓVEIS
Bel. José Roberto Silveira
Chefe
Débora L. Souza Silveira
Escrital Subst.
Gedália P. Vieira Berenguel
Sílvia C. S. Príncipe
Marta Helena G. R. Souza
Escrital e Tabeliões
Bebedouro - Estado de São Paulo

CERTIDÃO
CERTIFICO que a presente fotocópia tem a
validade como certidão, nos termos do § 1º do
art 19 da Lei 6.015, de 31/12/73. Dou fé
Bebedouro, 16 de 02 de 2009

DELO PAGO
POR VERBA

CÂMARA MUNICIPAL DE
BEBEDOURO
14.8

IMÓVEL: - um terreno, correspondente ao lote n°. 04, da Quadra 18, do Loteamento denominado "Jardim São Carlos", na Cidade e Comarca de Bebedouro, Estado de São Paulo, que mede 10,00 metros com frente para a Rua Eduardo Assis Porto; 10,00 metros aos fundos confrontando com o lote 39; 25,00 metros à direita de quem da Rua olham para o imóvel confrontando com o lote 03; 25,00 metros à esquerda confrontando com o lote 05, todos da mesma quadra; encerrando uma área de 250,00 metros quadrados. Imóvel cadastrado na Prefeitura Municipal de Bebedouro sob n°. 043.094.344-00. - PROPRIETÁRIA: - ANA PRADO EMPREENDIMENTOS S/S LTDA., com sede e foro na cidade e comarca de São Carlos/SP, na Rua Raimundo Correa, 140, Vila Marcelino, CEP 13570-591, CNPJ/MF 53.145.561/0001-45. - TÍTULO AQUISITIVO: - Imóvel havido em maior área através do registro R.1 da matrícula 20.891, livro 02-RG do Oficial de Registro de Imóveis de Bebedouro/SP, e loteamento através do registro R.3 da referida matrícula. - Bebedouro, 16 de Fevereiro de 2.009. - Eu, (Gedália P. Vieira Berenguel), Escrevente autorizada, a datilografei, conferi e assino. -


R.01/28.777: - BEBEDOURO, 16 DE FEVEREIRO DE 2.009. - POR Escritura Pública de Dação em pagamento, lavrada no Oficial de Registro Civil das Pessoas Naturais e Tabelião de Notas do Distrito de Botafogo e comarca de Bebedouro - SP, no livro 0068, fls.176/217, em 29 de Dezembro de 2008, a proprietária ANA PRADO EMPREENDIMENTOS S/S LTDA., supra qualificada, transmitiu por dação em pagamento o imóvel objeto desta matrícula à PREFEITURA MUNICIPAL DE BEBEDOURO, pessoa jurídica de direito público, situada na Praça José Stamato Sobrinho, 45, CNPJ 45.709.920/0001-11; pelo valor de R\$2.249,00. - Eu, (Gedália P. Vieira Berenguel), Escrevente Autorizada, a datilografei, conferi e assino. -


OFICIAL DE REGISTRO
DE IMÓVEIS
Bel José Roberto Silveira
Líder
Débora L. Souza Silveira
Tabelião Subst
Gedália P. Vieira Berenguel
Sócio C. S. R. Rodrigues
Márcia Helena G. R. Souza
Escrevente Autorizada
Bebedouro - Estado de São Paulo

CERTIDÃO
CERTIFICO que a presente fotocópia tem validade como certidão, nos termos do § 1.º do art 19 da Lei 6.015, de 31/12/73. Dou fé.
Bebedouro, 16 de 02 de 2009


VALO PASSO
1000 2188A

CARTELA MUNICIPAL DE
147
BEBEDOURO

IMÓVEL:- um terreno, correspondente ao lote n°. 05, da **Quadra 18**, do Loteamento denominado "**Jardim São Carlos**", na Cidade e Comarca de Bebedouro, Estado de São Paulo, que mede 10,00 metros com frente para a Rua Eduardo Assis Porto; 10,00 metros aos fundos confrontando com o lote 38; 25,00 metros à direita de quem da Rua olham para o imóvel confrontando com o lote 04; 25,00 metros à esquerda confrontando com o lote 06, todos da mesma quadra; encerrando uma área de 250,00 metros quadrados. Imóvel cadastrado na Prefeitura Municipal de Bebedouro sob n°. 043.094.354-00. - **PROPRIETÁRIA:- ANA PRADO EMPREENDIMENTOS S/S LTDA.**, com sede e foro na cidade e comarca de São Carlos/SP, na Rua Raimundo Correa, 140, Vila Marcelino, CEP 13570-591, CNPJ/MF 53.145.561/0001-45. - **TÍTULO AQUISITIVO:-** Imóvel havido em maior área através do registro R.1 da matrícula 20.891, livro 02-RG do Oficial de Registro de Imóveis de Bebedouro/SP, e loteamento através do registro R.3 da referida matrícula. - Bebedouro, 16 de Fevereiro de 2.009. - Eu,  (Gedália P. Vieira Berenguel), Escrevente autorizada, a datilografei, conferi e assino. -

R.01/28.778:- BEBEDOURO, 16 DE FEVEREIRO DE 2.009. - POR Escritura Pública de Dação em pagamento, lavrada no Oficial de Registro Civil das Pessoas Naturais e Tabelião de Notas do Distrito de Botafogo e comarca de Bebedouro - SP, no livro 0068, fls.176/217, em 29 de Dezembro de 2008, a proprietária **ANA PRADO EMPREENDIMENTOS S/S LTDA.**, supra qualificada, transmitiu por dação em pagamento o imóvel objeto desta matrícula à **PREFEITURA MUNICIPAL DE BEBEDOURO**, pessoa jurídica de direito público, situada na Praça José Stamato Sobrinho, 45, CNPJ 45.709.920/0001-11; pelo valor de R\$2.249,00. - Eu,  (Gedália P. Vieira Berenguel), Escrevente Autorizada, a datilografei, conferi e assino. -

OFICIAL DE REGISTRO
DE IMÓVEIS
Bel. José Roberto Silveira
Diretor
Débora L. Souza Silveira
Oficial Subst.
Gedália P. Vieira Berenguel
Sócio C. S. Rodrigues
Mário Heitor G. R. Souza
Escreventes Autorizados
Bebedouro - Estado de São Paulo

CERTIDÃO
CERTIFICO que a presente fotocópia tem validade como certidão, nos termos do § 1º do art 19, da Lei 6.015, de 31/12/73. Dou fé
Bebedouro, 16 de Fevereiro de 2009.


SELO PAGO
POR VERBA

CARTELA MUNICIPAL DE BEBEDOURO
146

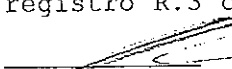
IMÓVEL: - um terreno, correspondente ao lote nº. 06, da Quadra 18, do Loteamento denominado "Jardim São Carlos", na Cidade e Comarca de Bebedouro, Estado de São Paulo, que mede 10,00 metros com frente para a Rua Eduardo Assis Porto; 10,00 metros aos fundos confrontando com o lote 37; 25,00 metros à direita de quem da Rua olham para o imóvel confrontando com o lote 05; 25,00 metros à esquerda confrontando com o lote 07, todos da mesma quadra; encerrando uma área de 250,00 metros quadrados. Imóvel cadastrado na Prefeitura Municipal de Bebedouro sob nº. 043.094.364-00. - **PROPRIETÁRIA:** - **ANA PRADO EMPREENDIMENTOS S/S LTDA.**, com sede e foro na cidade e comarca de São Carlos/SP, na Rua Raimundo Correa, 140, Vila Marcelino, CEP 13570-591, CNPJ/MF 53.145.561/0001-45. - **TÍTULO AQUISITIVO:** - Imóvel havido em maior área através do registro R.1 da matrícula 20.891, livro 02-RG do Oficial de Registro de Imóveis de Bebedouro/SP, e loteamento através do registro R.3 da referida matrícula. - Bebedouro, 16 de Fevereiro de 2.009. - Eu, ~~_____~~ (Gedália P. Vieira Berenguel), Escrevente autorizada, a datilografei, conferi e assino. -


R.01/28.779: - BEBEDOURO, 16 DE FEVEREIRO DE 2.009. - POR Escritura Pública de Dação em pagamento, lavrada no Oficial de Registro Civil das Pessoas Naturais e Tabelião de Notas do Distrito de Botafogo e comarca de Bebedouro - SP, no livro 0068, fls.176/217, em 29 de Dezembro de 2008, a proprietária **ANA PRADO EMPREENDIMENTOS S/S LTDA.**, supra qualificada, transmitiu por dação em pagamento o imóvel objeto desta matrícula à **PREFEITURA MUNICIPAL DE BEBEDOURO**, pessoa jurídica de direito público, situada na Praça José Stamato Sobrinho, 45, CNPJ 45.709.920/0001-11; pelo valor de R\$2.249,00. - Eu, ~~_____~~ (Gedália P. Vieira Berenguel), Escrevente Autorizada, a datilografei, conferi e assino. -

OFICIAL DE REGISTRO
DE IMÓVEIS
Bel José Roberto Silveira
Júior
Débora L. Souza Silveira
Mecate Suost
Gedália P. Vieira Berenguel
Ana L. S. P. Ariguet
Mário Parente C. R. Souza
Escrituras Autorizadas
Bebedouro - Estado de São Paulo


CERTIDÃO
CERTIFICO que a presente fotocópia tem validade como certidão, nos termos do § 1.º do art 19. da Lei 8.015, de 31/12/73. Dou fé.
Bebedouro, 16 de 02 de 2009
~~_____~~

CARTELA MUNICIPAL DE BEBEDOURO
145

IMÓVEL: - um terreno, correspondente ao lote n°. 07, da Quadra 18, do Loteamento denominado "Jardim São Carlos", na Cidade e Comarca de Bebedouro, Estado de São Paulo, que mede 10,00 metros com frente para a Rua Eduardo Assis Porto; 10,00 metros aos fundos confrontando com o lote 36; 25,00 metros à direita de quem da Rua olham para o imóvel confrontando com o lote 06; 25,00 metros à esquerda confrontando com o lote 08, todos da mesma quadra; encerrando uma área de 250,00 metros quadrados. Imóvel cadastrado na Prefeitura Municipal de Bebedouro sob n°. 043.094.374-00. - PROPRIETÁRIA: - ANA PRADO EMPREENDIMENTOS S/S LTDA., com sede e foro na cidade e comarca de São Carlos/SP, na Rua Raimundo Correa, 140, Vila Marcelino, CEP 13570-591, CNPJ/MF 53.145.561/0001-45. - TÍTULO AQUISITIVO: - Imóvel havido em maior área através do registro R.1 da matrícula 20.891, livro 02-RG do Oficial de Registro de Imóveis de Bebedouro/SP, e loteamento através do registro R.3 da referida matrícula. - Bebedouro, 16 de Fevereiro de 2.009. - Eu,  (Gedália P. Vieira Berenguel), Escrevente autorizada, a datilografei, conferi e assino. -


R.01/28.780: - BEBEDOURO, 16 DE FEVEREIRO DE 2.009. - POR Escritura Pública de Dação em pagamento, lavrada no Oficial de Registro Civil das Pessoas Naturais e Tabelião de Notas do Distrito de Botafogo e comarca de Bebedouro - SP, no livro 0068, fls.176/217, em 29 de Dezembro de 2008, a proprietária ANA PRADO EMPREENDIMENTOS S/S LTDA., supra qualificada, transmitiu por dação em pagamento o imóvel objeto desta matrícula à PREFEITURA MUNICIPAL DE BEBEDOURO, pessoa jurídica de direito público, situada na Praça José Stamato Sobrinho, 45, CNPJ 45.709.920/0001-11; pelo valor de R\$2.249,00. - Eu,  (Gedália P. Vieira Berenguel), Escrevente Autorizada, a datilografei, conferi e assino. -

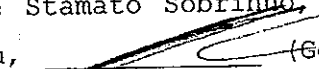
OFICIAL DE REGISTRO
DE IMÓVEIS
Bel José Roberto Silveira
LUIZ
Débora L. Souza Silveira
Marta Suher
Gedália P. Vieira Berenguel
Sílvia C. S. P. Inguet
Marta Helen G. R. Souza
Escrevente Autorizada
Bebedouro - Estado de São Paulo

CERTIDÃO
CERTIFICO que a presente fotocópia tem validade como certidão, nos termos do § 1.º do art 19, da Lei 6.015, de 31/12/73 Dou is.
Bebedouro, 16 de 02 de 2009



PELO PAGO
POR VERBA

CAMARA MUNICIPAL DE BEBEDOURO
144

IMÓVEL:- um terreno, correspondente ao lote n°. 08, da Quadra 18, do Loteamento denominado "Jardim São Carlos", na Cidade e Comarca de Bebedouro, Estado de São Paulo, que mede 10,00 metros com frente para a Rua Eduardo Assis Porto; 10,00 metros aos fundos confrontando com o lote 35; 25,00 metros à direita de quem da Rua olham para o imóvel confrontando com o lote 07; 25,00 metros à esquerda confrontando com o lote 09, todos da mesma quadra; encerrando uma área de 250,00 metros quadrados. Imóvel cadastrado na Prefeitura Municipal de Bebedouro sob n°. 043.094.384-00. - PROPRIETÁRIA:- ANA PRADO EMPREENDIMENTOS S/S LTDA., com sede e foro na cidade e comarca de São Carlos/SP, na Rua Raimundo Correa, 140, Vila Marcelino, CEP 13570-591, CNPJ/MF 53.145.561/0001-45. - TÍTULO AQUISITIVO:- Imóvel havido em maior área através do registro R.1 da matrícula 20.891, livro 02-RG do Oficial de Registro de Imóveis de Bebedouro/SP, e loteamento através do registro R.3 da referida matrícula. - Bebedouro, 16 de Fevereiro de 2.009. - Eu,  (Gedália P. Vieira Berenguel), Escrevente autorizada, a datilografei, conferi e assino. -

R.01/28.781:- BEBEDOURO, 16 DE FEVEREIRO DE 2.009. - POR Escritura Pública de Dação em pagamento, lavrada no Oficial de Registro Civil das Pessoas Naturais e Tabelião de Notas do Distrito de Botafogo e comarca de Bebedouro - SP, no livro 0068, fls.176/217, em 29 de Dezembro de 2008, a proprietária ANA PRADO EMPREENDIMENTOS S/S LTDA., supra qualificada, transmitiu por dação em pagamento o imóvel objeto desta matrícula à PREFEITURA MUNICIPAL DE BEBEDOURO, pessoa jurídica de direito público, situada na Praça José Stamato Sobrinho, 45, CNPJ 45.709.920/0001-11; pelo valor de R\$2.249,00. - Eu,  (Gedália P. Vieira Berenguel), Escrevente Autorizada, a datilografei, conferi e assino. -

OFICIAL DE REGISTRO
DE IMÓVEIS
Srs. José Roberto Silveira
Lopes
Débora L. Souza Silveira
Márcio Subst
Gedália P. Vieira Berenguel
Sílvia C. S. R. Trigue
Mônica Helen G. R. Souza
Escreventes Autorizados
Bebedouro - Estado de São Paulo

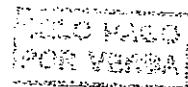
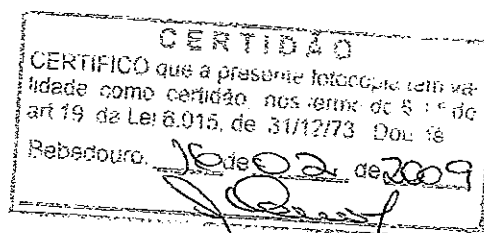
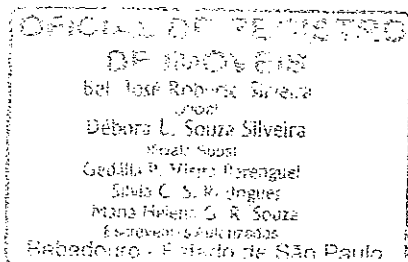
CERTIDÃO
CERTIFICO que a presente fotocópia tem validade como certidão nos termos do § 1º do art 19, da Lei 6.015, de 31/12/73. Dou fé.
Bebedouro, 16 de 02 de 2009


PAGO
PUN 138/09

CÂMARA MUNICIPAL DE BEBEDOURO
143

IMÓVEL:- um terreno, correspondente ao lote n°. 09, da Quadra 18, do Loteamento denominado "Jardim São Carlos", na Cidade e Comarca de Bebedouro, Estado de São Paulo, que mede 10,00 metros com frente para a Rua Eduardo Assis Porto; 10,00 metros aos fundos confrontando com o lote 34; 25,00 metros à direita de quem da Rua olham para o imóvel confrontando com o lote 08; 25,00 metros à esquerda confrontando com o lote 10, todos da mesma quadra; encerrando uma área de 250,00 metros quadrados. Imóvel cadastrado na Prefeitura Municipal de Bebedouro sob n°. 043.094.394-00. - **PROPRIETÁRIA:- ANA PRADO EMPREENDIMENTOS S/S LTDA.**, com sede e foro na cidade e comarca de São Carlos/SP, na Rua Raimundo Correa, 140, Vila Marcelino, CEP 13570-591, CNPJ/MF 53.145.561/0001-45. - **TÍTULO AQUISITIVO:-** Imóvel havido em maior área através do registro R.1 da matrícula 20.891, livro 02-RG do Oficial de Registro de Imóveis de Bebedouro/SP, e loteamento através do registro R.3 da referida matrícula. - Bebedouro, 16 de Fevereiro de 2.009. - Eu, ~~_____~~ (Gedália P. Vieira Berenguel), Escrevente autorizada, a datilografei, conferi e assino. -

R.01/28.782:- BEBEDOURO, 16 DE FEVEREIRO DE 2.009. - POR Escritura Pública de Dação em pagamento, lavrada no Oficial de Registro Civil das Pessoas Naturais e Tabelião de Notas do Distrito de Botafogo e comarca de Bebedouro - SP, no livro 0068, fls.176/217, em 29 de Dezembro de 2008, a proprietária **ANA PRADO EMPREENDIMENTOS S/S LTDA.**, supra qualificada, transmitiu por dação em pagamento o imóvel objeto desta matrícula à **PREFEITURA MUNICIPAL DE BEBEDOURO**, pessoa jurídica de direito público, situada na Praça José Stamato Sobrinho, 45, CNPJ 45.709.920/0001-11; pelo valor de R\$2.249,00. - Eu, ~~_____~~ (Gedália P. Vieira Berenguel), Escrevente Autorizada, a datilografei, conferi e assino. -



MATRÍCULA

28783

FICHA


01


CARTÓRIO DE REGISTRO DE IMÓVEIS

BEBEDOURO/SP


LIVRO N. 2 -

REGISTRO GERAL

IMÓVEL:- um terreno, correspondente ao lote nº. 10, da **Quadra 18**, do Loteamento denominado "**Jardim São Carlos**", na Cidade e Comarca de Bebedouro, Estado de São Paulo, que mede 10,00 metros com frente para a Rua Eduardo Assis Porto; 10,00 metros aos fundos confrontando com o lote 33; 25,00 metros à direita de quem da Rua olham para o imóvel confrontando com o lote 09; 25,00 metros à esquerda confrontando com o lote 11, todos da mesma quadra; encerrando uma área de 250,00 metros quadrados. Imóvel cadastrado na Prefeitura Municipal de Bebedouro sob nº. 043.094.404-00. - **PROPRIETÁRIA:- ANA PRADO EMPREENDIMENTOS S/S LTDA.**, com sede e foro na cidade e comarca de São Carlos/SP, na Rua Raimundo Correa, 140, Vila Marcelino, CEP 13570-591, CNPJ/MF 53.145.561/0001-45. - **TÍTULO AQUISITIVO:-** Imóvel havido em maior área através do registro R.1 da **matrícula 20.891**, livro 02-RG do Oficial de Registro de Imóveis de Bebedouro/SP, e loteamento através do registro R.3 da referida matrícula. - Bebedouro, 16 de Fevereiro de 2.009. - Eu,  (Gedália P. Vieira Berenguel), Escrevente autorizada, a datilografei, conferi e assino. -


R.01/28.783:- BEBEDOURO, 16 DE FEVEREIRO DE 2.009. - POR Escritura Pública de Dação em pagamento, lavrada no Oficial de Registro Civil das Pessoas Naturais e Tabelião de Notas do Distrito de Botafogo e comarca de Bebedouro - SP, no livro 0068, fls.176/217, em 29 de Dezembro de 2008, a proprietária **ANA PRADO EMPREENDIMENTOS S/S LTDA.**, supra qualificada, transmitiu por dação em pagamento o imóvel objeto desta matrícula à **PREFEITURA MUNICIPAL DE BEBEDOURO**, pessoa jurídica de direito público, situada na Praça José Stamato Sobrinho, 45, CNPJ 45.709.920/0001-11; pelo valor de R\$2.249,00. - Eu,  (Gedália P. Vieira Berenguel), Escrevente Autorizada, a datilografei, conferi e assino. -

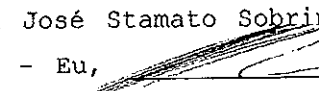
OFICIAL DE REGISTRO
DE IMÓVEIS
Bel José Roberto, Titular
Débora L. Souza Silveira
Médica Suspi
Gedália P. Vieira Berenguel
Sócio C. M. P. digitor
Marta Helena G. R. Souza
Funcionária Autorizada
Bebedouro - Estado de São Paulo

CERTIDÃO
CERTIFICO que a presente fotocópia tem a
validade como original nos termos do art. 8º do
art. 19. da Lei nº 015. de 31/12/73. Dou fé
Bebedouro, 16 de 02 de 2009


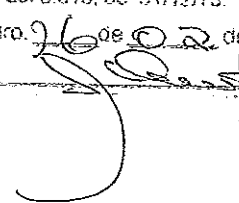
16 de 02 de 2009
Gedália P. Vieira Berenguel

CARTELA MUNICIPAL DE BEBEDOURO
141

IMÓVEL: - um terreno, correspondente ao lote nº. 11, da Quadra 18, do Loteamento denominado "Jardim São Carlos", na Cidade e Comarca de Bebedouro, Estado de São Paulo, que mede 10,00 metros com frente para a Rua Eduardo Assis Porto; 10,00 metros aos fundos confrontando com o lote 32; 25,00 metros à direita de quem da Rua olham para o imóvel confrontando com o lote 10; 25,00 metros à esquerda confrontando com o lote 12, todos da mesma quadra; encerrando uma área de 250,00 metros quadrados. Imóvel cadastrado na Prefeitura Municipal de Bebedouro sob nº. 043.094.414-00. - **PROPRIETÁRIA:** - ANA PRADO EMPREENDIMENTOS S/S LTDA., com sede e foro na cidade e comarca de São Carlos/SP, na Rua Raimundo Correa, 140, Vila Marcelino, CEP 13570-591, CNPJ/MF 53.145.561/0001-45. - **TÍTULO AQUISITIVO:** - Imóvel havido em maior área através do registro R.1 da matrícula 20.891, livro 02-RG do Oficial de Registro de Imóveis de Bebedouro/SP, e loteamento através do registro R.3 da referida matrícula. - Bebedouro, 16 de Fevereiro de 2.009. - Eu,  (Gedália P. Vieira Berenguel), Escrevente autorizada, a datilografei, conferi e assino. -

R.01/28.784: - BEBEDOURO, 16 DE FEVEREIRO DE 2.009. - POR Escritura Pública de Dação em pagamento, lavrada no Oficial de Registro Civil das Pessoas Naturais e Tabelião de Notas do Distrito de Botafogo e comarca de Bebedouro - SP, no livro 0068, fls.176/217, em 29 de Dezembro de 2008, a proprietária ANA PRADO EMPREENDIMENTOS S/S LTDA., supra qualificada, transmitiu por dação em pagamento o imóvel objeto desta matrícula à PREFEITURA MUNICIPAL DE BEBEDOURO, pessoa jurídica de direito público, situada na Praça José Stamato Sobrinho, 45, CNPJ 45.709.920/0001-11; pelo valor de R\$2.249,00. - Eu,  (Gedália P. Vieira Berenguel), Escrevente Autorizada, a datilografei, conferi e assino. -

OFICIAL DE REGISTRO
DE IMÓVEIS
Ser José Roberto Tiboni
Tabelião
Deborah L. Souza Silveira
Tabelião
Gedália P. Vieira Berenguel
Escrevente Autorizada
Bebedouro - 13570-591 - São Paulo

CERTIDÃO
CERTIFICO que a presente fotocópia tem validade como certidão, nos termos do § 1º do art 19, da Lei 6.015, de 31/12/73. Dou fé
Bebedouro, 16 de 02 de 2009


SELO PAGO
POR VERBA

CÂMARA MUNICIPAL DE
140
BEBEDOURO

MATRÍCULA

28785

FICHA

01

CARTÓRIO DE REGISTRO DE IMÓVEIS

BEBEDOURO/SP

LIVRO N. 2 -

REGISTRO GERAL

IMÓVEL:- um terreno, correspondente ao lote n°. 12, da **Quadra 18**, do Loteamento denominado "**Jardim São Carlos**", na Cidade e Comarca de Bebedouro, Estado de São Paulo, que mede 10,00 metros com frente para a Rua Eduardo Assis Porto; 10,00 metros aos fundos confrontando com o lote 31; 25,00 metros à direita de quem da Rua olham para o imóvel confrontando com o lote 11; 25,00 metros à esquerda confrontando com o lote 13, todos da mesma quadra; encerrando uma área de 250,00 metros quadrados. Imóvel cadastrado na Prefeitura Municipal de Bebedouro sob n°. 043.094.424-00. - **PROPRIETÁRIA:- ANA PRADO EMPREENDIMENTOS S/S LTDA.**, com sede e foro na cidade e comarca de São Carlos/SP, na Rua Raimundo Correa, 140, Vila Marcelino, CEP 13570-591, CNPJ/MF 53.145.561/0001-45. - **TÍTULO AQUISITIVO:-** Imóvel havido em maior área através do registro R.1 da matrícula 20.891, livro 02-RG do Oficial de Registro de Imóveis de Bebedouro/SP, e loteamento através do registro R.3 da referida matrícula. - Bebedouro, 16 de Fevereiro de 2.009. - Eu, ~~_____~~ (Gedália P. Vieira Berenguel), Escrevente autorizada, a datilografei, conferi e assino. -

R.01/28.785:- BEBEDOURO, 16 DE FEVEREIRO DE 2.009. - POR Escritura Pública de Dação em pagamento, lavrada no Oficial de Registro Civil das Pessoas Naturais e Tabelião de Notas do Distrito de Botafogo e comarca de Bebedouro - SP, no livro 0068, fls.176/217, em 29 de Dezembro de 2008, a proprietária **ANA PRADO EMPREENDIMENTOS S/S LTDA.**, supra qualificada, transmitiu por dação em pagamento o imóvel objeto desta matrícula à **PREFEITURA MUNICIPAL DE BEBEDOURO**, pessoa jurídica de direito público, situada na Praça José Stamato Sobrinho, 45, CNPJ 45.709.920/0001-11; pelo valor de R\$2.249,00. - Eu, ~~_____~~ (Gedália P. Vieira Berenguel), Escrevente Autorizada, a datilografei, conferi e assino. -

OFICIAL DE REGISTRO

DE IMÓVEIS

Bel José Roberto Silveira

Câmbio

Débora L. Souza Silveira

Mônica Sobrinho

Gedália P. Vieira Berenguel

Sônia C. S. P. Angulo

Marta Helena G. de Souza



Fevereiro de 2009

Bebedouro - Estado de São Paulo

CERTIDÃO

CERTIFICO que a presente fotocópia tem validade como certidão nos termos do § 1º do art 19, na Lei 6.015, de 31/12/73. Dou fé.

Bebedouro, 16 de fevereiro de 2009

MATRÍCULA

28786

FICHA

01

CARTÓRIO DE REGISTRO DE IMÓVEIS

BEBEDOURO/SP

LIVRO N. 2 -

REGISTRO GERAL

IMÓVEL:- um terreno, correspondente ao lote nº. 13, da **Quadra 18**, do Loteamento denominado "**Jardim São Carlos**", na Cidade e Comarca de Bebedouro, Estado de São Paulo, que mede 10,00 metros com frente para a Rua Eduardo Assis Porto; 10,00 metros aos fundos confrontando com o lote 30; 25,00 metros à direita de quem da Rua olham para o imóvel confrontando com o lote 12; 25,00 metros à esquerda confrontando com o lote 14, todos da mesma quadra; encerrando uma área de 250,00 metros quadrados. Imóvel cadastrado na Prefeitura Municipal de Bebedouro sob nº. 043.094.434-00. - **PROPRIETÁRIA:- ANA PRADO EMPREENDIMENTOS S/S LTDA.**, com sede e foro na cidade e comarca de São Carlos/SP, na Rua Raimundo Correa, 140, Vila Marcelino, CEP 13570-591, CNPJ/MF 53.145.561/0001-45. - **TÍTULO AQUISITIVO:-** Imóvel havido em maior área através do registro R.1 da matrícula 20.891, livro 02-RG do Oficial de Registro de Imóveis de Bebedouro/SP, e loteamento através do registro R.3 da referida matrícula. - Bebedouro, 16 de Fevereiro de 2.009. - Eu, ~~_____~~ (Gedália P. Vieira Berenguel), Escrevente autorizada, a datilografei, conferi e assino. -

R.01/28.786:- BEBEDOURO, 16 DE FEVEREIRO DE 2.009. - POR Escritura Pública de Dação em pagamento, lavrada no Oficial de Registro Civil das Pessoas Naturais e Tabela de Notas do Distrito de Botafogo e comarca de Bebedouro - SP, no livro 0068, fls.176/217, em 29 de Dezembro de 2008, a proprietária **ANA PRADO EMPREENDIMENTOS S/S LTDA.**, supra qualificada, transmitiu por dação em pagamento o imóvel objeto desta matrícula à **PREFEITURA MUNICIPAL DE BEBEDOURO**, pessoa jurídica de direito público, situada na Praça José Stamato Sobrinho, 45, CNPJ 45.709.920/0001-11; pelo valor de R\$2.249,00. - Eu, ~~_____~~ (Gedália P. Vieira Berenguel), Escrevente Autorizada, a datilografei, conferi e assino. -

OFICIAL DE REGISTRO
DE IMÓVEIS
Bel José Roberto Tivella
Debora L. Souza Silveira
Gedalia P. Vieira Berenguel
Marta Helena G. R. Souza
Escritores Autorizados
Bebedouro - Estado de São Paulo

CERTIDÃO
CERTIFICO que a presente transação tem validade como certidão nos termos do § 1º do art 19 da Lei 8.015, de 31/12/73. Dou fé.
Bebedouro, 16 de fevereiro de 2009
~~_____~~

SELO PAGO
POR VERSA

CÂMARA MUNICIPAL DE BEBEDOURO
138

MATRÍCULA

28787

FICHA


01


CARTÓRIO DE REGISTRO DE IMÓVEIS

BEBEDOURO/SP

LIVRO N. 2 -

REGISTRO GERAL

IMÓVEL:- um terreno, correspondente ao lote n°. 14, da Quadra 18, do Loteamento denominado "Jardim São Carlos", na Cidade e Comarca de Bebedouro, Estado de São Paulo, que mede 10,00 metros com frente para a Rua Eduardo Assis Porto; 10,00 metros aos fundos confrontando com o lote 29; 25,00 metros à direita de quem da Rua olham para o imóvel confrontando com o lote 13; 25,00 metros à esquerda confrontando com o lote 15, todos da mesma quadra; encerrando uma área de 250,00 metros quadrados. Imóvel cadastrado na Prefeitura Municipal de Bebedouro sob n°. 043.094.444-00. - **PROPRIETÁRIA:- ANA PRADO EMPREENDIMENTOS S/S LTDA.**, com sede e foro na cidade e comarca de São Carlos/SP, na Rua Raimundo Correa, 140, Vila Marcelino, CEP 13570-591, CNPJ/MF 53.145.561/0001-45. - **TÍTULO AQUISITIVO:-** Imóvel havido em maior área através do registro R.1 da matrícula 20.891, livro 02-RG do Oficial de Registro de Imóveis de Bebedouro/SP, e loteamento através do registro R.3 da referida matrícula. - Bebedouro, 16 de Fevereiro de 2.009. - Eu,  (Gedália P. Vieira Berenguel), Escrevente autorizada, a datilografei, conferi e assino. -

R.01/28.787:- BEBEDOURO, 16 DE FEVEREIRO DE 2.009. - POR Escritura Pública de Dação em pagamento, lavrada no Oficial de Registro Civil das Pessoas Naturais e Tabelião de Notas do Distrito de Botafogo e comarca de Bebedouro - SP, no livro 0068, fls.176/217, em 29 de Dezembro de 2008, a proprietária **ANA PRADO EMPREENDIMENTOS S/S LTDA.**, supra qualificada, transmitiu por dação em pagamento o imóvel objeto desta matrícula à **PREFEITURA MUNICIPAL DE BEBEDOURO**, pessoa jurídica de direito público, situada na Praça José Stamato Sobrinho, 45, CNPJ 45.709.920/0001-11; pelo valor de R\$2.249,00. - Eu,  (Gedália P. Vieira Berenguel), Escrevente Autorizada, a datilografei, conferi e assino. -

OFICIAL DE REGISTRO
DE IMÓVEIS
Bel José Roberto Silveira
Juiz
Débora L. Souza Silveira
M. J. S. S. S.
Gedália P. Vieira Berenguel
Silvia C. S. P. Abiquar
Marta Helena G. B. Souza
Escrevente Autorizada
Bebedouro - Estado de São Paulo

CERTIDÃO
CERTIFICO que a presente matrícula encontra-se em plena validade como certidão, nos termos do art. 19 da Lei 6.015, de 31/12/73. Dou fé.
Bebedouro, 16 de 02 de 2009

DELO PRADO
POM PERISA

CARTELA MUNICIPAL DE BEBEDOURO
137

MATRÍCULA

28788

FICHA


01

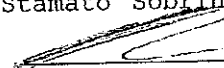
CARTÓRIO DE REGISTRO DE IMÓVEIS

BEBEDOURO/SP


LIVRO N. 2 -

REGISTRO GERAL

IMÓVEL: - um terreno, correspondente ao lote n°. 15, da **Quadra 18**, do Loteamento denominado "Jardim São Carlos", na Cidade e Comarca de Bebedouro, Estado de São Paulo, que mede 10,00 metros com frente para a Rua Eduardo Assis Porto; 10,00 metros aos fundos confrontando com o lote 28; 25,00 metros à direita de quem da Rua olham para o imóvel confrontando com o lote 14; 25,00 metros à esquerda confrontando com o lote 16, todos da mesma quadra; encerrando uma área de 250,00 metros quadrados. Imóvel cadastrado na Prefeitura Municipal de Bebedouro sob n°. 043.094.454-00. - **PROPRIETÁRIA:** - **ANA PRADO EMPREENDIMENTOS S/S LTDA.**, com sede e foro na cidade e comarca de São Carlos/SP, na Rua Raimundo Correa, 140, Vila Marcelino, CEP 13570-591, CNPJ/MF 53.145.561/0001-45. - **TÍTULO AQUISITIVO:** - Imóvel havido em maior área através do registro R.1 da matrícula 20.891, livro 02-RG do Oficial de Registro de Imóveis de Bebedouro/SP, e loteamento através do registro R.3 da referida matrícula. - Bebedouro, 16 de Fevereiro de 2.009. - Eu,  (Gedália P. Vieira Berenguel), Escrevente autorizada, a datilografei, conferi e assino. -

R.01/28.788: - BEBEDOURO, 16 DE FEVEREIRO DE 2.009. - POR Escritura Pública de Dação em pagamento, lavrada no Oficial de Registro Civil das Pessoas Naturais e Tabelião de Notas do Distrito de Botafogo e comarca de Bebedouro - SP, no livro 0068, fls.176/217, em 29 de Dezembro de 2008, a proprietária **ANA PRADO EMPREENDIMENTOS S/S LTDA.**, supra qualificada, transmitiu por dação em pagamento o imóvel objeto desta matrícula à **PREFEITURA MUNICIPAL DE BEBEDOURO**, pessoa jurídica de direito público, situada na Praça José Stamato Sobrinho, 45, CNPJ 45.709.920/0001-11; pelo valor de R\$2.249,00. - Eu,  (Gedália P. Vieira Berenguel), Escrevente Autorizada, a datilografei, conferi e assino. -

OFICIAL DE REGISTRO
DE IMÓVEIS
Bel Izac Roberto Silveira
Titular
Dênis L. Souza Silveira
Deput. Subst.
Gedália P. Vieira Berenguel
Juiz L. S. S. Titular
Mônica Helena G. R. Souza
Escriturante Autorizada
Bebedouro - Estado de São Paulo

CERTIDÃO
CERTIFICO que a presente fotocópia tem validade como certidão nos termos do § 1º do art 19, da Lei 6.015, de 31/12/73. Dou fé.
Bebedouro, 16 de 02 de 2009


SELO PAGO
POR VERBA

CARTELA MUNICIPAL DE BEBEDOURO
136

MATRICULA

28789

FICHA

01

CARTÓRIO DE REGISTRO DE IMÓVEIS
BEBEDOURO /SP

LIVRO N. 2 - REGISTRO GERAL

IMÓVEL:- um terreno, correspondente ao lote n°. 16, da **Quadra 18**, do Loteamento denominado "**Jardim São Carlos**", na Cidade e Comarca de Bebedouro, Estado de São Paulo, que mede 10,00 metros com frente para a Rua Eduardo Assis Porto; 10,00 metros aos fundos confrontando com o lote 27; 25,00 metros à direita de quem da Rua olham para o imóvel confrontando com o lote 15; 25,00 metros à esquerda confrontando com o lote 17, todos da mesma quadra; encerrando uma área de 250,00 metros quadrados. Imóvel cadastrado na Prefeitura Municipal de Bebedouro sob n°. 043.094.464-00. - **PROPRIETÁRIA:- ANA PRADO EMPREENDIMENTOS S/S LTDA.**, com sede e foro na cidade e comarca de São Carlos/SP, na Rua Raimundo Correa, 140, Vila Marcelino, CEP 13570-591, CNPJ/MF 53.145.561/0001-45. - **TÍTULO AQUISITIVO:-** Imóvel havido em maior área através do registro R.1 da **matrícula 20.891**, livro 02-RG do Oficial de Registro de Imóveis de Bebedouro/SP, e loteamento através do registro R.3 da referida matrícula. - Bebedouro, 16 de Fevereiro de 2.009. - Eu, Gedália P. Vieira Berenguel, Escrevente autorizada, a datilografei, conferi e assino. -


R.01/28.789:- BEBEDOURO, 16 DE FEVEREIRO DE 2.009. - POR Escritura Pública de Dação em pagamento, lavrada no Oficial de Registro Civil das Pessoas Naturais e Tabelião de Notas do Distrito de Botafogo e comarca de Bebedouro - SP, no livro 0068, fls.176/217, em 29 de Dezembro de 2008, a proprietária **ANA PRADO EMPREENDIMENTOS S/S LTDA.**, supra qualificada, transmitiu por dação em pagamento o imóvel objeto desta matrícula à **PREFEITURA MUNICIPAL DE BEBEDOURO**, pessoa jurídica de direito público, situada na Praça José Stamato Sobrinho, 45, CNPJ 45.709.920/0001-11; pelo valor de R\$2.249,00. - Eu, Gedália P. Vieira Berenguel, Escrevente Autorizada, a datilografei, conferi e assino. -


OFICIAL DE REGISTRO
DE IMÓVEIS
Srt. José Roberto Silveira
Apost.
Débora L. Souza Silveira
Mec. Subst.
Gedália P. Vieira Berenguel
Srt. E. S. Pinheiro
Maur. Nelson G. R. Souza
Escr. Autorizadas
Bebedouro - Estado de São Paulo

CERTIDÃO
CERTIFICO que a presente fotocópia tem validade como certidão, nos termos do § 1.º do art. 19, da Lei 6.015, de 31/12/73. Dou fé
Bebedouro, 16 de 02 de 2009


SELO P.S.
P.M. BEBEDOURO

CARTELA MUNICIPAL DE
BEBEDOURO
135

IMÓVEL:- um terreno, correspondente ao lote n°. 17, da **Quadra 18**, do Loteamento denominado "**Jardim São Carlos**", na Cidade e Comarca de Bebedouro, Estado de São Paulo, que mede 10,00 metros com frente para a Rua Eduardo Assis Porto; 10,00 metros aos fundos confrontando com o lote 26; 25,00 metros à direita de quem da Rua olham para o imóvel confrontando com o lote 16; 25,00 metros à esquerda confrontando com o lote 18, todos da mesma quadra; encerrando uma área de 250,00 metros quadrados. Imóvel cadastrado na Prefeitura Municipal de Bebedouro sob n°. 043.094.474-00. - **PROPRIETÁRIA:- ANA PRADO EMPREENDIMENTOS S/S LTDA.**, com sede e foro na cidade e comarca de São Carlos/SP, na Rua Raimundo Correa, 140, Vila Marcelino, CEP 13570-591, CNPJ/MF 53.145.561/0001-45. - **TÍTULO AQUISITIVO:-** Imóvel havido em maior área através do registro R.1 da matrícula 20.891, livro 02-RG do Oficial de Registro de Imóveis de Bebedouro/SP, e loteamento através do registro R.3 da referida matrícula. - Bebedouro, 16 de Fevereiro de 2.009. - Eu,  (Gedália P. Vieira Berenguel), Escrevente autorizada, a datilografei, conferi e assino. -


R.01/28.790:- BEBEDOURO, 16 DE FEVEREIRO DE 2.009. - POR Escritura Pública de Dação em pagamento, lavrada no Oficial de Registro Civil das Pessoas Naturais e Tabelião de Notas do Distrito de Botafogo e comarca de Bebedouro - SP, no livro 0068, fls.176/217, em 29 de Dezembro de 2008, a proprietária **ANA PRADO EMPREENDIMENTOS S/S LTDA.**, supra qualificada, transmitiu por dação em pagamento o imóvel objeto desta matrícula à **PREFEITURA MUNICIPAL DE BEBEDOURO**, pessoa jurídica de direito público, situada na Praça José Stamato Sobrinho, 45, CNPJ 45.709.920/0001-11; pelo valor de R\$2.249,00. - Eu,  (Gedália P. Vieira Berenguel), Escrevente Autorizada, a datilografei, conferi e assino. -


OFICIAL DE REGISTRO
DE IMÓVEIS
Bel José Roberto Oliveira
Diretor
Déora L. Souza Silveira
Mário Luiz
Gedália P. Vieira Berenguel
Silvia C. S. Rodrigues
Mário Hebert G. R. Souza
Escreventes Autorizados
Bebedouro - Estado de São Paulo

CERTIDÃO
CERTIFICO que a presente fotocópia tem a
validade como certidão, nos termos do § 1º do
art 19 da Lei 8.015, de 31/12/73. Dou fé
Bebedouro, 16 de 02 de 2009



SELO PAGO
POR VERBA

CÂMARA MUNICIPAL DE BEBEDOURO
134

IMÓVEL:- um terreno, correspondente ao lote n°. 18, da Quadra 18, do Loteamento denominado "Jardim São Carlos", na Cidade e Comarca de Bebedouro, Estado de São Paulo, que mede 10,00 metros com frente para a Rua Eduardo Assis Porto; 10,00 metros aos fundos confrontando com o lote 25; 25,00 metros à direita de quem da Rua olham para o imóvel confrontando com o lote 17; 25,00 metros à esquerda confrontando com o lote 19, todos da mesma quadra; encerrando uma área de 250,00 metros quadrados. Imóvel cadastrado na Prefeitura Municipal de Bebedouro sob n°. 043.094.484-00. - **PROPRIETÁRIA:- ANA PRADO EMPREENDIMENTOS S/S LTDA.**, com sede e foro na cidade e comarca de São Carlos/SP, na Rua Raimundo Correa, 140, Vila Marcelino, CEP 13570-591, CNPJ/MF 53.145.561/0001-45. - **TÍTULO AQUISITIVO:-** Imóvel havido em maior área através do registro R.1 da matrícula 20.891, livro 02-RG do Oficial de Registro de Imóveis de Bebedouro/SP, e loteamento através do registro R.3 da referida matrícula. - Bebedouro, 16 de Fevereiro de 2.009. - Eu,  (Gedália P. Vieira Berenguel), Escrevente autorizada, a datilografei, conferi e assino. -

R.01/28.791:- BEBEDOURO, 16 DE FEVEREIRO DE 2.009. - POR Escritura Pública de Dação em pagamento, lavrada no Oficial de Registro Civil das Pessoas Naturais e Tabelião de Notas do Distrito de Botafogo e comarca de Bebedouro - SP, no livro 0068, fls.176/217, em 29 de Dezembro de 2008, a proprietária **ANA PRADO EMPREENDIMENTOS S/S LTDA.**, supra qualificada, transmitiu por dação em pagamento o imóvel objeto desta matrícula à **PREFEITURA MUNICIPAL DE BEBEDOURO**, pessoa jurídica de direito público, situada na Praça José Stamato Sobrinho, 45, CNPJ 45.709.920/0001-11; pelo valor de R\$2.249,00. - Eu,  (Gedália P. Vieira Berenguel), Escrevente Autorizada, a datilografei, conferi e assino. -

OFICIAL DE REGISTRO
DE IMÓVEIS
Sen. José Roberto Silveira
Juiz
Deborah L. Souza Silveira
M. do Subst
Gedália P. Vieira Berenguel
Sida L. S. R. Arquer
Mara Helen G. R. Souza
Escrituras e Autorizadas
Bebedouro - Estado de São Paulo

CERTIDÃO
CERTIFICO que a presente fotocópia tem validade como certidão, nos termos do § 1º do art 19, da Lei 6.015, de 31/12/73. Dou fé
Bebedouro, 16 de Fevereiro de 2009


ANA PRADO
POR VÍDEA

CARTELA MUNICIPAL DE BEBEDOURO
133

MATRÍCULA

28792

FICHA

01

CARTÓRIO DE REGISTRO DE IMÓVEIS

BEBEDOURO/SP

LIVRO N. 2 -

REGISTRO GERAL

IMÓVEL: - um terreno, correspondente ao lote n°. 19, da **Quadra 18**, do Loteamento denominado "Jardim São Carlos", na Cidade e Comarca de Bebedouro, Estado de São Paulo, que mede 10,00 metros com frente para a Rua Eduardo Assis Porto; 10,00 metros aos fundos confrontando com o lote 24; 25,00 metros à direita de quem da Rua olham para o imóvel confrontando com o lote 18; 25,00 metros à esquerda confrontando com os lotes 20 e 21, todos da mesma quadra; encerrando uma área de 250,00 metros quadrados. Imóvel cadastrado na Prefeitura Municipal de Bebedouro sob n°. 043.094.494-00. - **PROPRIETÁRIA:** - **ANA PRADO EMPREENDIMENTOS S/S LTDA.**, com sede e foro na cidade e comarca de São Carlos/SP, na Rua Raimundo Correa, 140, Vila Marcelino, CEP 13570-591, CNPJ/MF 53.145.561/0001-45. - **TÍTULO AQUISITIVO:** - Imóvel havido em maior área através do registro R.1 da matrícula 20.891, livro 02-RG do Oficial de Registro de Imóveis de Bebedouro/SP, e loteamento através do registro R.3 da referida matrícula. - Bebedouro, 16 de Fevereiro de 2.009. - Eu, ~~_____~~ (Gedália P. Vieira Berenguel), Escrevente autorizada, a datilografei, conferi e assino. -

R.01/28.792: - BEBEDOURO, 16 DE FEVEREIRO DE 2.009. - POR Escritura Pública de Dação em pagamento, lavrada no Oficial de Registro Civil das Pessoas Naturais e Tabelião de Notas do Distrito de Botafogo e comarca de Bebedouro - SP, no livro 0068, fls.176/217, em 29 de Dezembro de 2008, a proprietária **ANA PRADO EMPREENDIMENTOS S/S LTDA.**, supra qualificada, transmitiu por dação em pagamento o imóvel objeto desta matrícula à **PREFEITURA MUNICIPAL DE BEBEDOURO**, pessoa jurídica de direito público, situada na Praça José Stamato Sobrinho, 45, CNPJ 45.709.920/0001-11; pelo valor de R\$2.249,00. - Eu, ~~_____~~ (Gedália P. Vieira Berenguel), Escrevente Autorizada, a datilografei, conferi e assino. -

OFICIAL DE REGISTRO
DE IMÓVEIS
Bel José Roberto Silveira
Mestre
Débora L. Souza Silveira
Mestre Subst.
Gedália P. Vieira Berenguel
Sílvia C. S. P.rigues
Marta Helena G. R. Souza
Escrevente Autorizada
Bebedouro - Estado de São Paulo

CERTIDÃO
CERTIFICO que a presente fotocópia pode ser usada como certidão, nos termos do art. 1º, inciso II, da Lei 8.015, de 31/12/73. Dou fé
Bebedouro, 16 de Fevereiro de 2009

16/02/09
132

CÂMARA MUNICIPAL DE BEBEDOURO
132

MATRÍCULA
28793

FICHA
01

CARTÓRIO DE REGISTRO DE IMÓVEIS

BEBEDOURO/SP

LIVRO N. 2 - REGISTRO GERAL

IMÓVEL:- um terreno, irregular em esquina, correspondente ao lote n°. 20, da Quadra 18, do Loteamento denominado "Jardim São Carlos", na Cidade e Comarca de Bebedouro, Estado de São Paulo, medindo 4,00 metros de frente para a Rua Joaquim Ferreira da Silva; 13,00 metros aos fundos confrontando com o lote 19; 12,00 metros à direita de quem da Rua olham para o imóvel confrontando com a Rua Eduardo Assis Porto; 14,14 metros em curva de concordância entre a Rua Eduardo Assis Porto e a Rua Joaquim Ferreira da Silva; 21,00 metros à esquerda confrontando com o lote 21, todos da mesma quadra; encerrando uma área de 255,62 metros quadrados; contribuinte: 043.094.001-00; valor venal: **R\$1.617,79**. Imóvel cadastrado na Prefeitura Municipal de Bebedouro sob n°. 043.094.001-00. - **PROPRIETÁRIA:- ANA PRADO EMPREENDIMENTOS S/S LTDA.**, com sede e foro na cidade e comarca de São Carlos/SP, na Rua Raimundo Correa, 140, Vila Marcelino, CEP 13570-591, CNPJ/MF 53.145.561/0001-45. - **TÍTULO AQUISITIVO:-** Imóvel havido em maior área através do registro R.1 da matrícula 20.891, livro 02-RG do Oficial de Registro de Imóveis de Bebedouro/SP, e loteamento através do registro R.3 da referida matrícula. - Bebedouro, 16 de Fevereiro de 2.009. - Eu, ~~_____~~ (Gedália P. Vieira Berenguel), Escrevente autorizada, a datilografei, conferi e assino. -

R.01/28.793:- BEBEDOURO, 16 DE FEVEREIRO DE 2.009. - POR Escritura Pública de Dação em pagamento, lavrada no Oficial de Registro Civil das Pessoas Naturais e Tabelião de Notas do Distrito de Botafogo e comarca de Bebedouro - SP, no livro 0068, fls.176/217, em 29 de Dezembro de 2008, a proprietária **ANA PRADO EMPREENDIMENTOS S/S LTDA.**, supra qualificada, transmitiu por dação em pagamento o imóvel objeto desta matrícula à **PREFEITURA MUNICIPAL DE BEBEDOURO**, pessoa jurídica de direito público, situada na Praça José Stamato Sobrinho, 45, CNPJ 45.709.920/0001-11; pelo valor de R\$2.249,00. - Eu, ~~_____~~ (Gedália P. Vieira Berenguel), Escrevente Autorizada, a datilografei, conferi e assino. -

OFICIAL DE REGISTRO
DE IMÓVEIS
Bel. José Roberto Thiem
por
Dênego L. Souza Silveira
Escrivão
Gedália P. Vieira Berenguel
Silvia C. S. Rodrigues
Mônica Heide G. R. Souza
Escriturante
Bebedouro - Estado de São Paulo

CERTIDÃO
CERTIFICO que a presente fotocópia tem validade como certidão nos termos do § 1º do art 19, da Lei 8.015, de 31/12/73. Dou fé
Bebedouro, 16 de 02 de 2009

131


CÂMARA MUNICIPAL DE BEBEDOURO
131

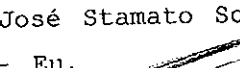
MATRÍCULA
28794

FICHA
01

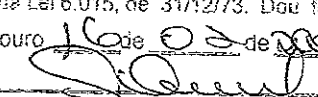
CARTÓRIO DE REGISTRO DE IMÓVEIS
BEBEDOURO/SP

LIVRO N. 2 - REGISTRO GERAL

IMÓVEL:- um terreno, correspondente ao lote n°. 21, da **Quadra 18**, do Loteamento denominado "**Jardim São Carlos**", na Cidade e Comarca de Bebedouro, Estado de São Paulo, que mede 12,00 metros com frente para a Rua Joaquim Ferreira da Silva; 12,00 metros aos fundos confrontando com o lote 19; 21,00 metros à direita de quem da Rua olham para o imóvel confrontando com o lote 20; 21,00 metros à esquerda confrontando com o lote 22, todos da mesma quadra; encerrando uma área de 252,00 metros quadrados. Imóvel cadastrado na Prefeitura Municipal de Bebedouro sob n°. 043.094.014-00. - **PROPRIETÁRIA:- ANA PRADO EMPREENDIMENTOS S/S LTDA.**, com sede e foro na cidade e comarca de São Carlos/SP, na Rua Raimundo Correa, 140, Vila Marcelino, CEP 13570-591, CNPJ/MF 53.145.561/0001-45. - **TÍTULO AQUISITIVO:-** Imóvel havido em maior área através do registro R.1 da matrícula 20.891, livro 02-RG do Oficial de Registro de Imóveis de Bebedouro/SP, e loteamento através do registro R.3 da referida matrícula. - Bebedouro, 16 de Fevereiro de 2.009. - Eu,  (Gedália P. Vieira Berenguel), Escrevente autorizada, a datilografei, conferi e assino. -

R.01/28.794:- BEBEDOURO, 16 DE FEVEREIRO DE 2.009. - POR Escritura Pública de Dação em pagamento, lavrada no Oficial de Registro Civil das Pessoas Naturais e Tabelião de Notas do Distrito de Botafogo e comarca de Bebedouro - SP, no livro 0068, fls.176/217, em 29 de Dezembro de 2008, a proprietária **ANA PRADO EMPREENDIMENTOS S/S LTDA.**, supra qualificada, transmitiu por dação em pagamento o imóvel objeto desta matrícula à **PREFEITURA MUNICIPAL DE BEBEDOURO**, pessoa jurídica de direito público, situada na Praça José Stamato Sobrinho, 45, CNPJ 45.709.920/0001-11; pelo valor de R\$2.249,00. - Eu,  (Gedália P. Vieira Berenguel), Escrevente Autorizada, a datilografei, conferi e assino. -

OFICIAL DE REGISTRO
DE IMÓVEIS
Bel José Roberto Silveira
Debora L. Souza Silveira
Gedalia P. Vieira Berenguel
Marta Helena G. K. Souza
Bebedouro - Estado de São Paulo

CERTIDÃO
CERTIFICO que a presente fotocópia tem validade como certidão, nos termos do § 1º do art 19 da Lei 6.015, de 31/12/73. Dou fé.
Bebedouro, 16 de Fevereiro de 2009


130

CARTELA MUNICIPAL DE BEBEDOURO
130

MATRÍCULA

28795

FICHA

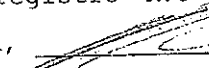
-01

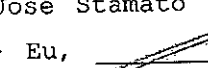
CARTÓRIO DE REGISTRO DE IMÓVEIS


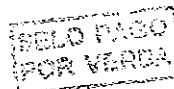

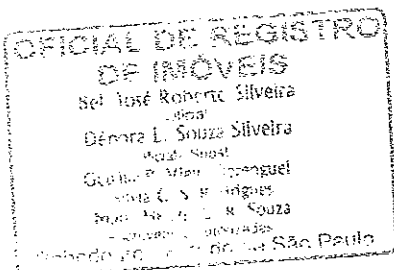
BEBEDOURO/SP

LIVRO N. 2 -

REGISTRO GERAL

IMÓVEL:- um terreno, correspondente ao lote n°. 22, da **Quadra 18**, do Loteamento denominado "**Jardim São Carlos**", na Cidade e Comarca de Bebedouro, Estado de São Paulo, que mede 12,00 metros com frente para a Rua Joaquim Ferreira da Silva; 12,00 metros aos fundos confrontando com o lote 24; 21,00 metros à direita de quem da Rua olham para o imóvel confrontando com o lote 21; 21,00 metros à esquerda confrontando com o lote 23, todos da mesma quadra; encerrando uma área de 252,00 metros quadrados. Imóvel cadastrado na Prefeitura Municipal de Bebedouro sob n°. 043.094.026-00. - **PROPRIETÁRIA:- ANA PRADO EMPREENDIMENTOS S/S LTDA.**, com sede e foro na cidade e comarca de São Carlos/SP, na Rua Raimundo Correa, 140, Vila Marcelino, CEP 13570-591, CNPJ/MF 53.145.561/0001-45. - **TÍTULO AQUISITIVO:-** Imóvel havido em maior área através do registro R.1 da matrícula 20.891, livro 02-RG do Oficial de Registro de Imóveis de Bebedouro/SP, e loteamento através do registro R.3 da referida matrícula. - Bebedouro, 16 de Fevereiro de 2.009. - Eu,  (Gedália P. Vieira Berenguel), Escrevente autorizada, a datilografei, conferi e assino. -

R.01/28.795:- BEBEDOURO, 16 DE FEVEREIRO DE 2.009. - POR Escritura Pública de Dação em pagamento, lavrada no Oficial de Registro Civil das Pessoas Naturais e Tabelião de Notas do Distrito de Botafogo e comarca de Bebedouro - SP, no livro 0068, fls.176/217, em 29 de Dezembro de 2008, a proprietária **ANA PRADO EMPREENDIMENTOS S/S LTDA.**, supra qualificada, transmitiu por dação em pagamento o imóvel objeto desta matrícula à **PREFEITURA MUNICIPAL DE BEBEDOURO**, pessoa jurídica de direito público, situada na Praça José Stamato Sobrinho, 45, CNPJ 45.709.920/0001-11; pelo valor de R\$2.249,00. - Eu,  (Gedália P. Vieira Berenguel), Escrevente Autorizada, a datilografei, conferi e assino. -



IMÓVEL: - um terreno, irregular em esquina, correspondente ao lote n°. 23, da Quadra 18, do loteamento denominado "Jardim São Carlos", na Cidade e Comarca de Bebedouro, Estado de São Paulo, medindo 4,00 metros de frente para a Rua Joaquim Ferreira da Silva; 13,00 metros aos fundos confrontando com o lote 24; 21,00 metros à direita de quem da Rua olham para o imóvel confrontando com o lote 22; 12,00 metros à esquerda confrontando com a Rua José Jorge Gonçalves; 14,14 metros em curva de concordância entre a Rua Joaquim Ferreira da Silva e a Rua José Jorge Gonçalves, todos da mesma quadra; encerrando uma área de 255,62 metros quadrados. Imóvel cadastrado na Prefeitura Municipal de Bebedouro sob n°. 043.094.038-00. - **PROPRIETÁRIA:** - ANA PRADO EMPREENDIMENTOS S/S LTDA., com sede e foro na cidade e comarca de São Carlos/SP, na Rua Raimundo Correa, 140, Vila Marcelino, CEP 13570-591, CNPJ/MF 53.145.561/0001-45. - **TÍTULO AQUISITIVO:** - Imóvel havido em maior área através do registro R.1 da matrícula 20.891, livro 02-RG do Oficial de Registro de Imóveis de Bebedouro/SP, e loteamento através do registro R.3 da referida matrícula. - Bebedouro, 16 de Fevereiro de 2.009. - Eu, ~~_____~~ (Gedália P. Vieira Berenguel), Escrevente autorizada, a datilografei, conferi e assino. -

R.01/28.796: - BEBEDOURO, 16 DE FEVEREIRO DE 2.009. - POR Escritura Pública de Dação em pagamento, lavrada no Oficial de Registro Civil das Pessoas Naturais e Tabelião de Notas do Distrito de Botafogo e comarca de Bebedouro - SP, no livro 0068, fls.176/217, em 29 de Dezembro de 2008, a proprietária ANA PRADO EMPREENDIMENTOS S/S LTDA., supra qualificada, transmitiu por dação em pagamento o imóvel objeto desta matrícula à PREFEITURA MUNICIPAL DE BEBEDOURO, pessoa jurídica de direito público, situada na Praça José Stamato Sobrinho, 45, CNPJ 45.709.920/0001-11; pelo valor de R\$2.249,00. - Eu, ~~_____~~ (Gedália P. Vieira Berenguel), Escrevente Autorizada, a datilografei, conferi e assino. -

OFICIAL DE REGISTRO
DE IMÓVEIS
Sel. José Roberto Silveira
Lopes
Deora L. Souza Silveira
Mendes
Gedália P. Vieira Berenguel
Sócia C. O. P. Silveiras
Mário Henrique L. M. Souza
Escrevente Autorizada
Bebedouro - Estado de São Paulo

CERTIDÃO
CERTIFICO que a presente fotocópia tem validade como verdadeiras nos termos do art. 8º do art. 19, da Lei 6.015, de 31/12/73. Dou fé
Bebedouro, 16 de 02 de 2009

REGISTRO PÚBLICO
1001/2009

CARTELA MUNICIPAL DE
128
BEBEDOURO

IMÓVEL: - um terreno, correspondente ao lote n°. 24, da **Quadra 18**, do Loteamento denominado "**Jardim São Carlos**", na Cidade e Comarca de Bebedouro, Estado de São Paulo, que mede 10,00 metros com frente para a Rua José Jorge Gonçalves; 10,00 metros aos fundos confrontando com o lote 19; 25,00 metros à direita de quem da Rua olham para o imóvel confrontando com os lotes 22 e 23; 25,00 metros à esquerda confrontando com o lote 25, todos da mesma quadra; encerrando uma área de 250,00 metros quadrados. Imóvel cadastrado na Prefeitura Municipal de Bebedouro sob n°. 043.094.072-00. ~~Imóvel cadastrado na Prefeitura Municipal de Bebedouro sob n°. 044.095.162-00.~~ - **PROPRIETÁRIA:** - **ANA PRADO EMPREENDIMENTOS S/S LTDA.**, com sede e foro na cidade e comarca de São Carlos/SP, na Rua Raimundo Correa, 140, Vila Marcelino, CEP 13570-591, CNPJ/MF 53.145.561/0001-45. - **TÍTULO AQUISITIVO:** - Imóvel havido em maior área através do registro R.1 da matrícula 20.891, livro 02-RG do Oficial de Registro de Imóveis de Bebedouro/SP, e loteamento através do registro R.3 da referida matrícula. - Bebedouro, 16 de Fevereiro de 2.009. - Eu, ~~_____~~ (Gedália P. Vieira Berenguel), Escrevente autorizada, a datilografei, conferi e assino. -

R.01/28.797: - BEBEDOURO, 16 DE FEVEREIRO DE 2.009. - POR Escritura Pública de Dação em pagamento, lavrada no Oficial de Registro Civil das Pessoas Naturais e Tabelião de Notas do Distrito de Botafogo e comarca de Bebedouro - SP, no livro 0068, fls.176/217, em 29 de Dezembro de 2008, a proprietária **ANA PRADO EMPREENDIMENTOS S/S LTDA.**, supra qualificada, transmitiu por dação em pagamento o imóvel objeto desta matrícula à **PREFEITURA MUNICIPAL DE BEBEDOURO**, pessoa jurídica de direito público, situada na Praça José Stamato Sobrinho, 45, CNPJ 45.709.920/0001-11; pelo valor de R\$2.249,00. - Eu, ~~_____~~ (Gedália P. Vieira Berenguel), Escrevente Autorizada, a datilografei, conferi e assino. -

OFICIAL DE REGISTRO
DE IMÓVEIS
Ser. José Roberto Silveira
Dona L. Souza Silveira
Gedália P. Vieira Berenguel
Sara C. S. V. Arques
Marta Regina G. R. Souza
Escreventes Autorizadas
Bebedouro - Estado de São Paulo

CERTIDÃO
CERTIFICO que a presente fotocópia tem validade como certidão, nos termos do § 1.º do art 19. da Lei 6.015, de 31/12/73. Dou fé
Bebedouro, 16 de 02 de 2009

SELO P. M. U.
M. V. E. N. T. A.

CARTELA MUNICIPAL DE
127
BEBEDOURO

IMÓVEL: - um terreno, correspondente ao lote n°. 25, da Quadra 18, do Loteamento denominado "Jardim São Carlos", na Cidade e Comarca de Bebedouro, Estado de São Paulo, que mede 10,00 metros com frente para a Rua José Jorge Gonçalves; 10,00 metros aos fundos confrontando com o lote 18; 25,00 metros à direita de quem da Rua olham para o imóvel confrontando com o lote 24; 25,00 metros à esquerda confrontando com o lote 26, todos da mesma quadra; encerrando uma área de 250,00 metros quadrados. Imóvel cadastrado na Prefeitura Municipal de Bebedouro sob n°. 043.094.082-00. - PROPRIETÁRIA: - ANA PRADO EMPREENDIMENTOS S/S LTDA., com sede e foro na cidade e comarca de São Carlos/SP, na Rua Raimundo Correa, 140, Vila Marcelino, CEP 13570-591, CNPJ/MF 53.145.561/0001-45. - TÍTULO AQUISITIVO: - Imóvel havido em maior área através do registro R.1 da matrícula 20.891, livro 02-RG do Oficial de Registro de Imóveis de Bebedouro/SP, e loteamento através do registro R.3 da referida matrícula. - Bebedouro, 16 de Fevereiro de 2.009. - Eu, Gedália P. Vieira Berenguel, Escrevente autorizada, a datilografei, conferi e assino. -

R.01/28.798: - BEBEDOURO, 16 DE FEVEREIRO DE 2.009. - POR Escritura Pública de Dação em pagamento, lavrada no Oficial de Registro Civil das Pessoas Naturais e Tabelião de Notas do Distrito de Botafogo e comarca de Bebedouro - SP, no livro 0068, fls.176/217, em 29 de Dezembro de 2008, a proprietária ANA PRADO EMPREENDIMENTOS S/S LTDA., supra qualificada, transmitiu por dação em pagamento o imóvel objeto desta matrícula à PREFEITURA MUNICIPAL DE BEBEDOURO, pessoa jurídica de direito público, situada na Praça José Stamato Sobrinho, 45, CNPJ 45.709.920/0001-11; pelo valor de R\$2.249,00. - Eu, Gedália P. Vieira Berenguel, Escrevente Autorizada, a datilografei, conferi e assino. -

OFICIAL DE REGISTRO
DE IMÓVEIS
Bel. José Roberto Silveira
Diana L. Souza Silveira
Gedália P. Vieira Berenguel
Mário Heleno G. R. Souza
Bebedouro - Estado de São Paulo

CERTIDÃO
CERTIFICADO que a presente fotocópia tem validade como certidão nos termos do § 1º do art 19 da Lei nº 015 de 31/12/73. Dou fé
Bebedouro, 16 de 02 de 2009

BEBEDOURO
S. PAULO
S. PAULO

CÂMARA MUNICIPAL DE BEBEDOURO
126

IMÓVEL:- um terreno, correspondente ao lote n°. 26, da Quadra 18, do Loteamento denominado "Jardim São Carlos", na Cidade e Comarca de Bebedouro, Estado de São Paulo, que mede 10,00 metros com frente para a Rua José Jorge Gonçalves; 10,00 metros aos fundos confrontando com o lote 17; 25,00 metros à direita de quem da Rua olham para o imóvel confrontando com o lote 25; 25,00 metros à esquerda confrontando com o lote 27, todos da mesma quadra; encerrando uma área de 250,00 metros quadrados. Imóvel cadastrado na Prefeitura Municipal de Bebedouro sob n°. 043.094.092-00. - PROPRIETÁRIA:- ANA PRADO EMPREENDIMENTOS S/S LTDA., com sede e foro na cidade e comarca de São Carlos/SP, na Rua Raimundo Correa, 140, Vila Marcelino, CEP 13570-591, CNPJ/MF 53.145.561/0001-45. - TÍTULO AQUISITIVO:- Imóvel havido em maior área através do registro R.1 da matrícula 20.891, livro 02-RG do Oficial de Registro de Imóveis de Bebedouro/SP, e loteamento através do registro R.3 da referida matrícula. - Bebedouro, 16 de Fevereiro de 2.009. - Eu, ~~_____~~ (Gedália P. Vieira Berenguel), Escrevente autorizada, a datilografei, conferi e assino. -


R.01/28.799:- BEBEDOURO, 16 DE FEVEREIRO DE 2.009. - POR Escritura Pública de Dação em pagamento, lavrada no Oficial de Registro Civil das Pessoas Naturais e Tabelião de Notas do Distrito de Botafogo e comarca de Bebedouro - SP, no livro 0068, fls.176/217, em 29 de Dezembro de 2008, a proprietária ANA PRADO EMPREENDIMENTOS S/S LTDA., supra qualificada, transmitiu por dação em pagamento o imóvel objeto desta matrícula à PREFEITURA MUNICIPAL DE BEBEDOURO, pessoa jurídica de direito público, situada na Praça José Stamato Sobrinho, 45, CNPJ 45.709.920/0001-11; pelo valor de R\$2.249,00. - Eu, ~~_____~~ (Gedália P. Vieira Berenguel), Escrevente Autorizada, a datilografei, conferi e assino. -


OFICIAL DE REGISTRO
DE IMÓVEIS
Bel José Roberto Silveira
Tabelião
Dênia L. Souza Silveira
Tabelião Substituto
Gedália P. Vieira Berenguel
Tabela C. N. R. Inquer:
Marta Helena G. R. Souza
Escreventes Autorizadas
Bebedouro - Estado de São Paulo

CERTIDÃO
CERTIFICO que a presente fotocópia tem validade como certidão, nos termos do § 1.º do art 19 da Lei 6 015, de 31/12/73. Dou fé.
Bebedouro, 16 de 02 de 2009


SELO PROCO
POR VEREA

CARTELA MUNICIPAL DE
125
BEBEDOURO

IMÓVEL: - um terreno, correspondente ao lote n°. 27, da Quadra 18, do Loteamento denominado "Jardim São Carlos", na Cidade e Comarca de Bebedouro, Estado de São Paulo, que mede 10,00 metros com frente para a Rua José Jorge Gonçalves; 10,00 metros aos fundos confrontando com o lote 16; 25,00 metros à direita de quem da Rua olham para o imóvel confrontando com o lote 26; 25,00 metros à esquerda confrontando com o lote 28, todos da mesma quadra; encerrando uma área de 250,00 metros quadrados. Imóvel cadastrado na Prefeitura Municipal de Bebedouro sob n°. 043.094.102-00. - **PROPRIETÁRIA:** - ANA PRADO EMPREENDIMENTOS S/S LTDA., com sede e foro na cidade e comarca de São Carlos/SP, na Rua Raimundo Correa, 140, Vila Marcelino, CEP 13570-591, CNPJ/MF 53.145.561/0001-45. - **TÍTULO AQUISITIVO:** - Imóvel havido em maior área através do registro R.1 da matrícula 20.891, livro 02-RG do Oficial de Registro de Imóveis de Bebedouro/SP, e loteamento através do registro R.3 da referida matrícula. - Bebedouro, 16 de Fevereiro de 2.009. - Eu,  (Gedália P. Vieira Berenguel), Escrevente autorizada, a datilografei, conferi e assino. -

R.01/28.800: - BEBEDOURO, 16 DE FEVEREIRO DE 2.009. - POR Escritura Pública de Dação em pagamento, lavrada no Oficial de Registro Civil das Pessoas Naturais e Tabelião de Notas do Distrito de Botafogo e comarca de Bebedouro - SP, no livro 0068, fls.176/217, em 29 de Dezembro de 2008, a proprietária ANA PRADO EMPREENDIMENTOS S/S LTDA., supra qualificada, transmitiu por dação em pagamento o imóvel objeto desta matrícula à PREFEITURA MUNICIPAL DE BEBEDOURO, pessoa jurídica de direito público, situada na Praça José Stamato Sobrinho, 45, CNPJ 45.709.920/0001-11; pelo valor de R\$2.249,00. - Eu,  (Gedália P. Vieira Berenguel), Escrevente Autorizada, a datilografei, conferi e assino. -

OFICIAL DE REGISTRO
DE IMÓVEIS
Set. Luz Raimundo Correa
Cidade de São Carlos
Dênio L. Souza Silveira
Moraes
Gedália P. Vieira Berenguel
Silva C. S. R. Berenguel
Mara Helena C. M. Souza
Escrevente Autorizada
Bebedouro - Estado de São Paulo

CERTIDÃO
CERTIFICO que a presente fotocópia tem validade como certidão, nos termos do § 1º do art 19 da Lei 8.015, de 5/12/73. Dou fé
Bebedouro, 16 de 02 de 2009


SELO PAGO
POR VERBA

CARTELA MUNICIPAL DE
BEBEDOURO
124

IMÓVEL:- um terreno, correspondente ao lote n°. 28, da Quadra 18, do Loteamento denominado "Jardim São Carlos", na Cidade e Comarca de Bebedouro, Estado de São Paulo, que mede 10,00 metros com frente para a Rua José Jorge Gonçalves; 10,00 metros aos fundos confrontando com o lote 15; 25,00 metros à direita de quem da Rua olham para o imóvel confrontando com o lote 27; 25,00 metros à esquerda confrontando com o lote 29, todos da mesma quadra; encerrando uma área de 250,00 metros quadrados. Imóvel cadastrado na Prefeitura Municipal de Bebedouro sob n°. 043.094.112-00. - **PROPRIETÁRIA:- ANA PRADO EMPREENDIMENTOS S/S LTDA.**, com sede e foro na cidade e comarca de São Carlos/SP, na Rua Raimundo Correa, 140, Vila Marcelino, CEP 13570-591, CNPJ/MF 53.145.561/0001-45. - **TÍTULO AQUISITIVO:-** Imóvel havido em maior área através do registro R.1 da matrícula 20.891, livro 02-RG do Oficial de Registro de Imóveis de Bebedouro/SP, e loteamento através do registro R.3 da referida matrícula. - Bebedouro, 16 de Fevereiro de 2.009. - Eu, ~~_____~~ (Gedália P. Vieira Berenguel), Escrevente autorizada, a datilografei, conferi e assino. -

R.01/28.801:- BEBEDOURO, 16 DE FEVEREIRO DE 2.009. - POR Escritura Pública de Dação em pagamento, lavrada no Oficial de Registro Civil das Pessoas Naturais e Tabelião de Notas do Distrito de Botafogo e comarca de Bebedouro - SP, no livro 0068, fls.176/217, em 29 de Dezembro de 2008, a proprietária **ANA PRADO EMPREENDIMENTOS S/S LTDA.**, supra qualificada, transmitiu por dação em pagamento o imóvel objeto desta matrícula à **PREFEITURA MUNICIPAL DE BEBEDOURO**, pessoa jurídica de direito público, situada na Praça José Stamato Sobrinho, 45, CNPJ 45.709.920/0001-11; pelo valor de R\$2.249,00. - Eu, ~~_____~~ (Gedália P. Vieira Berenguel), Escrevente Autorizada, a datilografei, conferi e assino. -

OFICIAL DE REGISTRO
DE IMÓVEIS
Bel José Roberto Silveira
Chefe
Débora I. Souza Silveira
"Vice-Chefe"
Gedália P. Vieira Berenguel
Silvia C. S. P. Marques
Márcia Helenir G. K. Souza
Escreventes Autorizadas
Bebedouro - Estado de São Paulo

CERTIDÃO
CERTIFICO que a presente fotocópia tem validade como certidão, nos termos do § 1.º do art 19 da Lei 6.015, de 31/12/73. Dou fé
Bebedouro, 16 de 02 de 2009

SELO PAGO
POR VERBA

CARTELA MUNICIPAL DE BEBEDOURO
123

IMÓVEL:- um terreno, correspondente ao lote n°. 29, da Quadra 18, do Loteamento denominado "Jardim São Carlos", na Cidade e Comarca de Bebedouro, Estado de São Paulo, que mede 10,00 metros com frente para a Rua José Jorge Gonçalves; 10,00 metros aos fundos confrontando com o lote 14; 25,00 metros à direita de quem da Rua olham para o imóvel confrontando com o lote 28; 25,00 metros à esquerda confrontando com o lote 30, todos da mesma quadra; encerrando uma área de 250,00 metros quadrados. Imóvel cadastrado na Prefeitura Municipal de Bebedouro sob n°. 043.094.122-00. - **PROPRIETÁRIA:- ANA PRADO EMPREENDIMENTOS S/S LTDA.**, com sede e foro na cidade e comarca de São Carlos/SP, na Rua Raimundo Correa, 140, Vila Marcelino, CEP 13570-591, CNPJ/MF 53.145.561/0001-45. - **TÍTULO AQUISITIVO:-** Imóvel havido em maior área através do registro R.1 da matrícula 20.891, livro 02-RG do Oficial de Registro de Imóveis de Bebedouro/SP, e loteamento através do registro R.3 da referida matrícula. - Bebedouro, 16 de Fevereiro de 2.009. - Eu, ~~_____~~ (Gedália P. Vieira Berenguel), Escrevente autorizada, a datilografei, conferi e assino. -

R.01/28.802:- BEBEDOURO, 16 DE FEVEREIRO DE 2.009. - POR Escritura Pública de Dação em pagamento, lavrada no Oficial de Registro Civil das Pessoas Naturais e Tabelação de Notas do Distrito de Botafogo e comarca de Bebedouro - SP, no livro 0068, fls.176/217, em 29 de Dezembro de 2008, a proprietária **ANA PRADO EMPREENDIMENTOS S/S LTDA.**, supra qualificada, transmitiu por dação em pagamento o imóvel objeto desta matrícula à **PREFEITURA MUNICIPAL DE BEBEDOURO**, pessoa jurídica de direito público, situada na Praça José Stamato Sobrinho, 45, CNPJ 45.709.920/0001-11; pelo valor de R\$2.249,00. - Eu, ~~_____~~ (Gedália P. Vieira Berenguel), Escrevente Autorizada, a datilografei, conferi e assino. -

OFICIAL DE REGISTRO
DE IMÓVEIS
Srl. José Roberto Silveira
Ass.
Débora L. Souza Silveira
Ass.
Cecília P. Vieira Berenguel
Sílvia C. S. Rodrigues
Marta Helen G. K. Souza
Escreventes Autorizadas
Bebedouro - Estado de São Paulo

CERTIDÃO

CERTIFICO que a presente fotocópia tem validade como certidão nos termos do § 1.º do art 19, da Lei 6.015, de 31/12/73. Dou fé.

Bebedouro, 16 de 02 de 2009

ATA DO PAVO
ATA VERBA

CAMARA MUNICIPAL DE
BEBEDOURO
122

IMÓVEL:- um terreno, correspondente ao lote n°. 30, da Quadra 18, do Loteamento denominado "Jardim São Carlos", na Cidade e Comarca de Bebedouro, Estado de São Paulo, que mede 10,00 metros com frente para a Rua José Jorge Gonçalves; 10,00 metros aos fundos confrontando com o lote 13; 25,00 metros à direita de quem da Rua olham para o imóvel confrontando com o lote 29; 25,00 metros à esquerda confrontando com o lote 31, todos da mesma quadra; encerrando uma área de 250,00 metros quadrados. Imóvel cadastrado na Prefeitura Municipal de Bebedouro sob n°. 043.094.132-00. - PROPRIETÁRIA:- ANA PRADO EMPREENDIMENTOS S/S LTDA., com sede e foro na cidade e comarca de São Carlos/SP, na Rua Raimundo Correa, 140, Vila Marcelino, CEP 13570-591, CNPJ/MF 53.145.561/0001-45. - TÍTULO AQUISITIVO:- Imóvel havido em maior área através do registro R.1 da matrícula 20.891, livro 02-RG do Oficial de Registro de Imóveis de Bebedouro/SP, e loteamento através do registro R.3 da referida matrícula. - Bebedouro, 16 de Fevereiro de 2.009. - Eu, ~~_____~~ (Gedália P. Vieira Berenguel), Escrevente autorizada, a datilografei, conferi e assino. -

R.01/28.803:- BEBEDOURO, 16 DE FEVEREIRO DE 2.009. - POR Escritura Pública de Dação em pagamento, lavrada no Oficial de Registro Civil das Pessoas Naturais e Tabelião de Notas do Distrito de Botafogo e comarca de Bebedouro - SP, no livro 0068, fls.176/217, em 29 de Dezembro de 2008, a proprietária ANA PRADO EMPREENDIMENTOS S/S LTDA., supra qualificada, transmitiu por dação em pagamento o imóvel objeto desta matrícula à PREFEITURA MUNICIPAL DE BEBEDOURO, pessoa jurídica de direito público, situada na Praça José Stamato Sobrinho, 45, CNPJ 45.709.920/0001-11; pelo valor de R\$2.249,00. - Eu, ~~_____~~ (Gedália P. Vieira Berenguel), Escrevente Autorizada, a datilografei, conferi e assino. -

OFICIAL DE REGISTRO
DE IMÓVEIS
Sérgio Roberto Silveira
Juiz
Débora L. Souza Silveira
Juiz Substituto
Gedália P. Vieira Berenguel
Silvia C. S. P. Rodrigues
Mara Helena G. R. Souza
Escreventes Autorizadas
Bebedouro - Estado de São Paulo

CERTIDÃO
CERTIFICO que a presente fotocópia tem validade como certidão, nos termos do § 1º do art 19, da Lei 6.015, de 31/12/73. Dou fé
Bebedouro, 16 de 02 de 2009

CELO PAGO
POR VERBA

CÂMARA MUNICIPAL DE
BEBEDOURO
121

MATRICULA

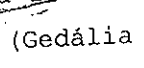
28804


FICHA

01

CARTÓRIO DE REGISTRO DE IMÓVEIS
BEBEDOURO/SP

LIVRO N. 2 - REGISTRO GERAL

IMÓVEL:- um terreno, correspondente ao lote n°. 31, da **Quadra 18**, do Loteamento denominado "Jardim São Carlos", na Cidade e Comarca de Bebedouro, Estado de São Paulo, que mede 10,00 metros com frente para a Rua José Jorge Gonçalves; 10,00 metros aos fundos confrontando com o lote 12; 25,00 metros à direita de quem da Rua olham para o imóvel confrontando com o lote 30; 25,00 metros à esquerda confrontando com o lote 32, todos da mesma quadra; encerrando uma área de 250,00 metros quadrados. Imóvel cadastrado na Prefeitura Municipal de Bebedouro sob n°. 043.094.142-00. - **PROPRIETÁRIA:- ANA PRADO EMPREENDIMENTOS S/S LTDA.**, com sede e foro na cidade e comarca de São Carlos/SP, na Rua Raimundo Correa, 140, Vila Marcelino, CEP 13570-591, CNPJ/MF 53.145.561/0001-45. - **TÍTULO AQUISITIVO:-** Imóvel havido em maior área através do registro R.1 da matrícula 20.891, livro 02-RG do Oficial de Registro de Imóveis de Bebedouro/SP, e loteamento através do registro R.3 da referida matrícula. - Bebedouro, 16 de Fevereiro de 2.009. - Eu,  (Gedália P. Vieira Berenguel), Escrevente autorizada, a datilografei, conferi e assino. -

R.01/28.804:- BEBEDOURO, 16 DE FEVEREIRO DE 2.009. - POR Escritura Pública de Dação em pagamento, lavrada no Oficial de Registro Civil das Pessoas Naturais e Tabelião de Notas do Distrito de Botafogo e comarca de Bebedouro - SP, no livro 0068, fls.176/217, em 29 de Dezembro de 2008, a proprietária **ANA PRADO EMPREENDIMENTOS S/S LTDA.**, supra qualificada, transmitiu por dação em pagamento o imóvel objeto desta matrícula à **PREFEITURA MUNICIPAL DE BEBEDOURO**, pessoa jurídica de direito público, situada na Praça José Stamato Sobrinho, 45, CNPJ 45.709.920/0001-11; pelo valor de R\$2.249,00. - Eu,  (Gedália P. Vieira Berenguel), Escrevente Autorizada, a datilografei, conferi e assino. -

OFICIAL DE REGISTRO
DE IMÓVEIS
Bel José Roberto Lívora
Juiz
Débora L. Souza Silveira
Juiz Subst
Gedália P. Vieira Berenguel
Sílvio L. S. Rodrigues
Mário Hélio G. R. Souza
Escreventes Autorizados
Bebedouro - Estado de São Paulo

CERTIDÃO
CERTIFICO que a presente fotocópia tem validade como certidão, nos termos do § 1º do art 19, da Lei 8.015, de 31/12/73. Dou fé
Bebedouro, 16 de 02 de 2009

16/02/2009
Gedália P. Vieira Berenguel

CÂMARA MUNICIPAL DE
BEBEDOURO
120

MATRÍCULA

28805

FICHA


01


CARTÓRIO DE REGISTRO DE IMÓVEIS

BEBEDOURO/SP

LIVRO N. 2 -

REGISTRO GERAL

IMÓVEL:- um terreno, correspondente ao lote nº. 32, da Quadra 18, do Loteamento denominado "Jardim São Carlos", na Cidade e Comarca de Bebedouro, Estado de São Paulo, que mede 10,00 metros com frente para a Rua José Jorge Gonçalves; 10,00 metros aos fundos confrontando com o lote 11; 25,00 metros à direita de quem da Rua olham para o imóvel confrontando com o lote 31; 25,00 metros à esquerda confrontando com o lote 33, todos da mesma quadra; encerrando uma área de 250,00 metros quadrados. Imóvel cadastrado na Prefeitura Municipal de Bebedouro sob nº. 043.094.152-00. - **PROPRIETÁRIA:- ANA PRADO EMPREENDIMENTOS S/S LTDA.**, com sede e foro na cidade e comarca de São Carlos/SP, na Rua Raimundo Correa, 140, Vila Marcelino, CEP 13570-591, CNPJ/MF 53.145.561/0001-45. - **TÍTULO AQUISITIVO:-** Imóvel havido em maior área através do registro R.1 da matrícula 20.891, livro 02-RG do Oficial de Registro de Imóveis de Bebedouro/SP, e loteamento através do registro R.3 da referida matrícula. - Bebedouro, 16 de Fevereiro de 2.009. - Eu,  (Gedália P. Vieira Berenguel), Escrevente autorizada, a datilografei, conferi e assino. -

R.01/28.805:- BEBEDOURO, 16 DE FEVEREIRO DE 2.009. - POR Escritura Pública de Dação em pagamento, lavrada no Oficial de Registro Civil das Pessoas Naturais e Tabelião de Notas do Distrito de Botafogo e comarca de Bebedouro - SP, no livro 0068, fls.176/217, em 29 de Dezembro de 2008, a proprietária **ANA PRADO EMPREENDIMENTOS S/S LTDA.**, supra qualificada, transmitiu por dação em pagamento o imóvel objeto desta matrícula à **PREFEITURA MUNICIPAL DE BEBEDOURO**, pessoa jurídica de direito público, situada na Praça José Stamato Sobrinho, 45, CNPJ 45.709.920/0001-11; pelo valor de R\$2.249,00. - Eu,  (Gedália P. Vieira Berenguel), Escrevente Autorizada, a datilografei, conferi e assino. -

OFICIAL DE REGISTRO
DE IMÓVEIS
Bel José Roberto Silveira
Débora L. Souza Silveira
Gedália P. Vieira Berenguel
Mário C. S. P.rigues
Mário Helton G. R. Souza
Escreventes Autorizados
Bebedouro - Estado de São Paulo

CERTIDÃO
CERTIFICO que a presente fotocópia tem validade como certidão nos termos do § 1º do art 19 da Lei 6.015, de 31/12/73 Dou 16
Bebedouro, 16 de 02 de 2009

SELO PISCO
POR VIRSA

CÂMARA MUNICIPAL DE BEBEDOURO
119

MATRÍCULA

28806

FICHA

01

CARTÓRIO DE REGISTRO DE IMÓVEIS
BEBEDOURO/SP

LIVRO N. 2 -

REGISTRO GERAL

IMÓVEL:- um terreno, correspondente ao lote n°. 33, da **Quadra 18**, do Loteamento denominado "**Jardim São Carlos**", na Cidade e Comarca de Bebedouro, Estado de São Paulo, que mede 10,00 metros com frente para a Rua José Jorge Gonçalves; 10,00 metros aos fundos confrontando com o lote 10; 25,00 metros à direita de quem da Rua olham para o imóvel confrontando com o lote 32; 25,00 metros à esquerda confrontando com o lote 34, todos da mesma quadra; encerrando uma área de 250,00 metros quadrados. Imóvel cadastrado na Prefeitura Municipal de Bebedouro sob n°. 043.094.162-00. - **PROPRIETÁRIA:- ANA PRADO EMPREENDIMENTOS S/S LTDA.**, com sede e foro na cidade e comarca de São Carlos/SP, na Rua Raimundo Correa, 140, Vila Marcelino, CEP 13570-591, CNPJ/MF 53.145.561/0001-45. - **TÍTULO AQUISITIVO:-** Imóvel havido em maior área através do registro R.1 da matrícula 20.891, livro 02-RG do Oficial de Registro de Imóveis de Bebedouro/SP, e loteamento através do registro R.3 da referida matrícula. - Bebedouro, 16 de Fevereiro de 2.009. - Eu, ~~_____~~ (Gedália P. Vieira Berenguel), Escrevente autorizada, a datilografei, conferi e assino. -

R.01/28.806:- BEBEDOURO, 16 DE FEVEREIRO DE 2.009. - POR Escritura Pública de Dação em pagamento, lavrada no Oficial de Registro Civil das Pessoas Naturais e Tabelião de Notas do Distrito de Botafogo e comarca de Bebedouro - SP, no livro 0068, fls.176/217, em 29 de Dezembro de 2008, a proprietária **ANA PRADO EMPREENDIMENTOS S/S LTDA.**, supra qualificada, transmitiu por dação em pagamento o imóvel objeto desta matrícula à **PREFEITURA MUNICIPAL DE BEBEDOURO**, pessoa jurídica de direito público, situada na Praça José Stamato Sobrinho, 45, CNPJ 45.709.920/0001-11; pelo valor de R\$2.249,00. - Eu, ~~_____~~ (Gedália P. Vieira Berenguel), Escrevente Autorizada, a datilografei, conferi e assino. -

OFICIAL DE REGISTRO DE IMÓVEIS
 Sr. José Roberto Silveira
 Diretor
 Débora L. Souza Silveira
 Vice-Diretora
 Gedália P. Vieira Berenguel
 Srta. C. S. R. Marques
 Maria Helena C. R. Souza
 Escreventes Autorizadas
 Bebedouro - Estado de São Paulo

CERTIDÃO
 CERTIFICO que a presente fotocópia tem validade como certidão, nos termos do § 1.º do art 19. da Lei: 6.915, de 31/12/73. Dou fé.
 Bebedouro, 16 de 02 de 2009

DO PAGO
 DA VERBA

CÂMARA MUNICIPAL DE BEBEDOURO
 118

MATRÍCULA
28807

FICHA
01

CARTÓRIO DE REGISTRO DE IMÓVEIS
BEBEDOURO/SP

LIVRO N. 2 - REGISTRO GERAL

IMÓVEL:- um terreno, correspondente ao lote n°. 34, da Quadra 18, do Loteamento denominado "Jardim São Carlos", na Cidade e Comarca de Bebedouro, Estado de São Paulo, que mede 10,00 metros com frente para a Rua José Jorge Gonçalves; 10,00 metros aos fundos confrontando com o lote 09; 25,00 metros à direita de quem da Rua olham para o imóvel confrontando com o lote 33; 25,00 metros à esquerda confrontando com o lote 35, todos da mesma quadra; encerrando uma área de 250,00 metros quadrados. Imóvel cadastrado na Prefeitura Municipal de Bebedouro sob n°. 043.094.172-00. - **PROPRIETÁRIA:- ANA PRADO EMPREENDIMENTOS S/S LTDA.**, com sede e foro na cidade e comarca de São Carlos/SP, na Rua Raimundo Correa, 140, Vila Marcelino, CEP 13570-591, CNPJ/MF 53.145.561/0001-45. - **TÍTULO AQUISITIVO:-** Imóvel havido em maior área através do registro R.1 da matrícula 20.891, livro 02-RG do Oficial de Registro de Imóveis de Bebedouro/SP, e loteamento através do registro R.3 da referida matrícula. - Bebedouro, 16 de Fevereiro de 2.009. - Eu, ~~_____~~ (Gedália P. Vieira Berenguel), Escrevente autorizada, a datilografei, conferi e assino. -

R.01/28.807:- BEBEDOURO, 16 DE FEVEREIRO DE 2.009. - POR Escritura Pública de Dação em pagamento, lavrada no Oficial de Registro Civil das Pessoas Naturais e Tabelião de Notas do Distrito de Botafogo e comarca de Bebedouro - SP, no livro 0068, fls.176/217, em 29 de Dezembro de 2008, a proprietária **ANA PRADO EMPREENDIMENTOS S/S LTDA.**, supra qualificada, transmitiu por dação em pagamento o imóvel objeto desta matrícula à **PREFEITURA MUNICIPAL DE BEBEDOURO**, pessoa jurídica de direito público, situada na Praça José Stamato Sobrinho, 45, CNPJ 45.709.920/0001-11; pelo valor de R\$2.249,00. - Eu, ~~_____~~ (Gedália P. Vieira Berenguel), Escrevente Autorizada, a datilografei, conferi e assino. -

OFICIAL DE REGISTRO DE IMÓVEIS
Srl. José Roberto Silveira
Décora L. Souza Silveira
Gedália P. Vieira Berenguel
Mara Helena G. R. Souza
Bebedouro - Estado de São Paulo

CERTIDÃO
CERTIFICO que a presente fotocópia (em sua
totalidade) como certidão, nos termos do § 1º do
art 19, da Lei 6.015, de 31/12/73. Dou fé
Bebedouro, 16 de 02 de 2009

DELO PAGO
POR VERBA

CÂMARA MUNICIPAL DE BEBEDOURO
117

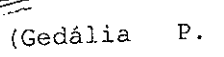
IMÓVEL:- um terreno, correspondente ao lote n°. 35, da Quadra 18, do Loteamento denominado "Jardim São Carlos", na Cidade e Comarca de Bebedouro, Estado de São Paulo, que mede 10,00 metros com frente para a Rua José Jorge Gonçalves; 10,00 metros aos fundos confrontando com o lote 08; 25,00 metros à direita de quem da Rua olham para o imóvel confrontando com o lote 34; 25,00 metros à esquerda confrontando com o lote 36, todos da mesma quadra; encerrando uma área de 250,00 metros quadrados. Imóvel cadastrado na Prefeitura Municipal de Bebedouro sob n°. 043.094.182-00. - PROPRIETÁRIA:- ANA PRADO EMPREENDIMENTOS S/S LTDA., com sede e foro na cidade e comarca de São Carlos/SP, na Rua Raimundo Correa, 140, Vila Marcelino, CEP 13570-591, CNPJ/MF 53.145.561/0001-45. - TÍTULO AQUISITIVO:- Imóvel havido em maior área através do registro R.1 da matrícula 20.891, livro 02-RG do Oficial de Registro de Imóveis de Bebedouro/SP, e loteamento através do registro R.3 da referida matrícula. - Bebedouro, 16 de Fevereiro de 2.009. - Eu, ~~_____~~ (Gedália P. Vieira Berenguel), Escrevente autorizada, a datilografei, conferi e assino. -


R.01/28.808:- BEBEDOURO, 16 DE FEVEREIRO DE 2.009. - POR Escritura Pública de Dação em pagamento, lavrada no Oficial de Registro Civil das Pessoas Naturais e Tabelião de Notas do Distrito de Botafogo e comarca de Bebedouro - SP, no livro 0068, fls.176/217, em 29 de Dezembro de 2008, a proprietária ANA PRADO EMPREENDIMENTOS S/S LTDA., supra qualificada, transmitiu por dação em pagamento o imóvel objeto desta matrícula à PREFEITURA MUNICIPAL DE BEBEDOURO, pessoa jurídica de direito público, situada na Praça José Stamato Sobrinho, 45, CNPJ 45.709.920/0001-11; pelo valor de R\$2.249,00. - Eu, ~~_____~~ (Gedália P. Vieira Berenguel), Escrevente Autorizada, a datilografei, conferi e assino. -

OFICIAL DE REGISTRO
DE IMÓVEIS
Bel José Roberto Silveira
Juiz
Débora L. Souza Silveira
Mozart Siqueira
Gedália P. Vieira Berenguel
Mônica C. S. ...
Priscila ...
Bebedouro - Estado de São Paulo

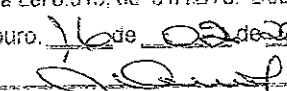
CERTIDÃO
CERTIFICO que a presente fotocópia tem validade como certidão nos termos do § 1.º do art 19. da Lei 6.015 de 31/12/73. Dou fé.
Bebedouro, 16 de 02 de 2009

CÂMARA MUNICIPAL DE BEBEDOURO
116

IMÓVEL: - um terreno, correspondente ao lote n°. 36, da Quadra 18, do Loteamento denominado "Jardim São Carlos", na Cidade e Comarca de Bebedouro, Estado de São Paulo, que mede 10,00 metros com frente para a Rua José Jorge Gonçalves; 10,00 metros aos fundos confrontando com o lote 07; 25,00 metros à direita de quem da Rua olham para o imóvel confrontando com o lote 35; 25,00 metros à esquerda confrontando com o lote 37, todos da mesma quadra; encerrando uma área de 250,00 metros quadrados. Imóvel cadastrado na Prefeitura Municipal de Bebedouro sob n°. 043.094.192-00. - PROPRIETÁRIA: - ANA PRADO EMPREENDIMENTOS S/S LTDA., com sede e foro na cidade e comarca de São Carlos/SP, na Rua Raimundo Correa, 140, Vila Marcelino, CEP 13570-591, CNPJ/MF 53.145.561/0001-45. - TÍTULO AQUISITIVO: - Imóvel havido em maior área através do registro R.1 da matrícula 20.891, livro 02-RG do Oficial de Registro de Imóveis de Bebedouro/SP, e loteamento através do registro R.3 da referida matrícula. - Bebedouro, 16 de Fevereiro de 2.009. - Eu,  (Gedália P. Vieira Berenguel), Escrevente autorizada, a datilografei, conferi e assino. -

R.01/28.809: - BEBEDOURO, 16 DE FEVEREIRO DE 2.009. POR Escritura Pública de Dação em pagamento, lavrada no Oficial de Registro Civil das Pessoas Naturais e Tabelião de Notas do Distrito de Botafogo e comarca de Bebedouro - SP, no livro 0068, fls.176/217, em 29 de Dezembro de 2008, a proprietária ANA PRADO EMPREENDIMENTOS S/S LTDA., supra qualificada, transmitiu por dação em pagamento o imóvel objeto desta matrícula à PREFEITURA MUNICIPAL DE BEBEDOURO, pessoa jurídica de direito público, situada na Praça José Stamato Sobrinho, 45, CNPJ 45.709.920/0001-11; pelo valor de R\$2.249,00. - Eu,  (Gedália P. Vieira Berenguel), Escrevente Autorizada, a datilografei, conferi e assino. -

OFICIAL DE REGISTRO
DE IMÓVEIS
Bel. José Roberto Tinetti
Juiz
Débora L. Souza Silveira
Juiz Subst.
Gedália P. Vieira Berenguel
Síndic S. P. Única
Mário Henrique R. Souza
Escrevente Autorizada
Bebedouro - Estado de São Paulo

CERTIDÃO
CERTIFICO que a presente fotocópia tem validade como certidão, nos termos do § 1.º do art 19, da Lei 6.015, de 31/12/73. Dou fé
Bebedouro, 16 de 02 de 2009


FEI PAG
POR VERBA

CAMARA MUNICIPAL DE
115
BEBEDOURO

IMÓVEL:- um terreno, correspondente ao lote nº. 37, da Quadra 18, do Loteamento denominado "Jardim São Carlos", na Cidade e Comarca de Bebedouro, Estado de São Paulo, que mede 10,00 metros com frente para a Rua José Jorge Gonçalves; 10,00 metros aos fundos confrontando com o lote 06; 25,00 metros à direita de quem da Rua olham para o imóvel confrontando com o lote 36; 25,00 metros à esquerda confrontando com o lote 38, todos da mesma quadra; encerrando uma área de 250,00 metros quadrados. Imóvel cadastrado na Prefeitura Municipal de Bebedouro sob nº. 043.094.202-00. - **PROPRIETÁRIA:- ANA PRADO EMPREENDIMENTOS S/S LTDA.**, com sede e foro na cidade e comarca de São Carlos/SP, na Rua Raimundo Correa, 140, Vila Marcelino, CEP 13570-591, CNPJ/MF 53.145.561/0001-45. - **TÍTULO AQUISITIVO:-** Imóvel havido em maior área através do registro R.1 da matrícula 20.891, livro 02-RG do Oficial de Registro de Imóveis de Bebedouro/SP, e loteamento através do registro R.3 da referida matrícula. - Bebedouro, 16 de Fevereiro de 2.009. - Eu, ~~_____~~ (Gedália P. Vieira Berenguel), Escrevente autorizada, a datilografei, conferi e assino. -

R.01/28.810:- BEBEDOURO, 16 DE FEVEREIRO DE 2.009. - POR Escritura Pública de Dação em pagamento, lavrada no Oficial de Registro Civil das Pessoas Naturais e Tabelião de Notas do Distrito de Botafogo e comarca de Bebedouro - SP, no livro 0068, fls.176/217, em 29 de Dezembro de 2008, a proprietária **ANA PRADO EMPREENDIMENTOS S/S LTDA.**, supra qualificada, transmitiu por dação em pagamento o imóvel objeto desta matrícula à **PREFEITURA MUNICIPAL DE BEBEDOURO**, pessoa jurídica de direito público, situada na Praça José Stamato Sobrinho, 45, CNPJ 45.709.920/0001-11; pelo valor de R\$2.249,00. - Eu, ~~_____~~ (Gedália P. Vieira Berenguel), Escrevente Autorizada, a datilografei, conferi e assino. -

OFICIAL DE REGISTRO
DE IMÓVEIS
Sérgio Roberto Silveira
Juizal
Débora L. Souza Silveira
Tribunal Subst.
Gedália P. Vieira Berenguel
Sérgio C. S. Rodrigues
Marta Helena G. R. Souza
Escreventes Autorizadas
Bebedouro - Estado de São Paulo

CERTIDÃO
CERTIFICO que a presente lotação tem validade como certidão, nos termos do § 1º do art 19 da Lei 6.015, de 31/12/73. Dou fé
Bebedouro, 16 de Fevereiro de 2009
~~_____~~

ANA PRADO
ESCREVENTE

CARTELA MUNICIPAL DE BEBEDOURO
114

IMÓVEL: - um terreno, correspondente ao lote n°. 38, da **Quadra 18**, do Loteamento denominado "**Jardim São Carlos**", na Cidade e Comarca de Bebedouro, Estado de São Paulo, que mede 10,00 metros com frente para a Rua José Jorge Gonçalves; 10,00 metros aos fundos confrontando com o lote 05; 25,00 metros à direita de quem da Rua olham para o imóvel confrontando com o lote 37; 25,00 metros à esquerda confrontando com o lote 39, todos da mesma quadra; encerrando uma área de 250,00 metros quadrados. Imóvel cadastrado na Prefeitura Municipal de Bebedouro sob n°. 043.094.212-00. - **PROPRIETÁRIA:** - **ANA PRADO EMPREENDIMENTOS S/S LTDA.**, com sede e foro na cidade e comarca de São Carlos/SP, na Rua Raimundo Correa, 140, Vila Marcelino, CEP 13570-591, CNPJ/MF 53.145.561/0001-45. - **TÍTULO AQUISITIVO:** - Imóvel havido em maior área através do registro R.1 da matrícula 20.891, livro 02-RG do Oficial de Registro de Imóveis de Bebedouro/SP, e loteamento através do registro R.3 da referida matrícula. - Bebedouro, 16 de Fevereiro de 2.009. - Eu, ~~_____~~ (Gedália P. Vieira Berenguel), Escrevente autorizada, a datilografei, conferi e assino. -

R.01/28.811: - BEBEDOURO, 16 DE FEVEREIRO DE 2.009. - POR Escritura Pública de Dação em pagamento, lavrada no Oficial de Registro Civil das Pessoas Naturais e Tabelião de Notas do Distrito de Botafogo e comarca de Bebedouro - SP, no livro 0068, fls.176/217, em 29 de Dezembro de 2008, a proprietária **ANA PRADO EMPREENDIMENTOS S/S LTDA.**, supra qualificada, transmitiu por dação em pagamento o imóvel objeto desta matrícula à **PREFEITURA MUNICIPAL DE BEBEDOURO**, pessoa jurídica de direito público, situada na Praça José Stamato Sobrinho, 45, CNPJ 45.709.920/0001-11; pelo valor de R\$2.249,00. - Eu, ~~_____~~ (Gedália P. Vieira Berenguel), Escrevente Autorizada, a datilografei, conferi e assino. -

OFICIAL DE REGISTRO
DE IMÓVEIS
Bel José Roberto Silveira
Titular
Débora L. Souza Silveira
Titular Subst
Gedália P. Vieira Berenguel
Silvia C. S. Rodrigues
Marta Helena G. R. Souza
Escreventes Autorizadas
Bebedouro - Estado de São Paulo

CERTIDÃO
CERTIFICO que a presente certidão tem validade como certidão nos termos do § 1º do art 19, da Lei: 6.015, de 31/12/73 Dou fe
Bebedouro, 16 de 02 de 2009

BELO PRADO
POR FÉRMEN

CARTELA MUNICIPAL DE
BEBEDOURO
113

IMÓVEL: - um terreno, correspondente ao lote n°. 39, da Quadra 18, do Loteamento denominado "Jardim São Carlos", na Cidade e Comarca de Bebedouro, Estado de São Paulo, que mede 10,00 metros com frente para a Rua José Jorge Gonçalves; 10,00 metros aos fundos confrontando com o lote 04; 25,00 metros à direita de quem da Rua olham para o imóvel confrontando com o lote 38; 25,00 metros à esquerda confrontando com o lote 40, todos da mesma quadra; encerrando uma área de 250,00 metros quadrados. Imóvel cadastrado na Prefeitura Municipal de Bebedouro sob n°. 043.094.222-00. - **PROPRIETÁRIA:** - **ANA PRADO EMPREENDIMENTOS S/S LTDA.**, com sede e foro na cidade e comarca de São Carlos/SP, na Rua Raimundo Correa, 140, Vila Marcelino, CEP 13570-591, CNPJ/MF 53.145.561/0001-45. - **TÍTULO AQUISITIVO:** - Imóvel havido em maior área através do registro R.1 da matrícula 20.891, livro 02-RG do Oficial de Registro de Imóveis de Bebedouro/SP, e loteamento através do registro R.3 da referida matrícula. - Bebedouro, 16 de Fevereiro de 2.009. - Eu, Gedália P. Vieira Berenguel, Escrevente autorizada, a datilografei, conferi e assino. -

R.01/28.812: - BEBEDOURO, 16 DE FEVEREIRO DE 2.009. - POR Escritura Pública de Dação em pagamento, lavrada no Oficial de Registro Civil das Pessoas Naturais e Tabelião de Notas do Distrito de Botafogo e comarca de Bebedouro - SP, no livro 0068, fls.176/217, em 29 de Dezembro de 2008, a proprietária **ANA PRADO EMPREENDIMENTOS S/S LTDA.**, supra qualificada, transmitiu por dação em pagamento o imóvel objeto desta matrícula à **PREFEITURA MUNICIPAL DE BEBEDOURO**, pessoa jurídica de direito público, situada na Praça José Stamato Sobrinho, 45, CNPJ 45.709.920/0001-11; pelo valor de R\$2.249,00. - Eu, Gedália P. Vieira Berenguel, Escrevente Autorizada, a datilografei, conferi e assino. -

OFICIAL DE REGISTRO
DE IMÓVEIS
Srl. José Roberto Silveira
Vice
Débora L. Souza Silveira
Vice Subst.
Gedália P. Vieira Berenguel
Silvia C. S. P. Trigue
Marta Helen G. R. Souza
Escritoras Autorizadas
Bebedouro - Estado de São Paulo

CERTIDÃO
CERTIFICO que a presente fotocópia tem validade como certidão, nos termos do § 1º do art 19. da Lei 6.015, de 31/12/73. Dou fé
Bebedouro, 16 de 02 de 2009

DELO PASO
POR VERSA

CARTELA MUNICIPAL DE
BEBEDOURO
112

MATRÍCULA

28813

FICHA

- 01

CARTÓRIO DE REGISTRO DE IMÓVEIS

BEBEDOURO/SP

LIVRO N. 2 -

REGISTRO GERAL

IMÓVEL: - um terreno, correspondente ao lote n°. 40, da Quadra 18, do Loteamento denominado "Jardim São Carlos", na Cidade e Comarca de Bebedouro, Estado de São Paulo, que mede 10,00 metros com frente para a Rua José Jorge Gonçalves; 10,00 metros aos fundos confrontando com o lote 03; 25,00 metros à direita de quem da Rua olham para o imóvel confrontando com o lote 39; 25,00 metros à esquerda confrontando com os lotes 41 e 42, todos da mesma quadra; encerrando uma área de 250,00 metros quadrados. Imóvel cadastrado na Prefeitura Municipal de Bebedouro sob n°.043.094.232-00. - **PROPRIETÁRIA:** - ANA PRADO EMPREENDIMENTOS S/S LTDA., com sede e foro na cidade e comarca de São Carlos/SP, na Rua Raimundo Correa, 140, Vila Marcelino, CEP 13570-591, CNPJ/MF 53.145.561/0001-45. - **TÍTULO AQUISITIVO:** - Imóvel havido em maior área através do registro R.1 da matrícula 20.891, livro 02-RG do Oficial de Registro de Imóveis de Bebedouro/SP, e loteamento através do registro R.3 da referida matrícula. - Bebedouro, 16 de Fevereiro de 2.009. - Eu, ~~_____~~ (Gedália P. Vieira Berenguel), Escrevente autorizada, a datilografei, conferi e assino. -

R.01/28.813: - BEBEDOURO, 16 DE FEVEREIRO DE 2.009. - POR Escritura Pública de Dação em pagamento, lavrada no Oficial de Registro Civil das Pessoas Naturais e Tabelião de Notas do Distrito de Botafogo e comarca de Bebedouro - SP, no livro 0068, fls.176/217, em 29 de Dezembro de 2008, a proprietária ANA PRADO EMPREENDIMENTOS S/S LTDA., supra qualificada, transmitiu por dação em pagamento o imóvel objeto desta matrícula à PREFEITURA MUNICIPAL DE BEBEDOURO, pessoa jurídica de direito público, situada na Praça José Stamato Sobrinho, 45, CNPJ 45.709.920/0001-11; pelo valor de R\$2.249,00. - Eu, ~~_____~~ (Gedália P. Vieira Berenguel), Escrevente Autorizada, a datilografei, conferi e assino. -

OFICIAL DE REGISTRO DE IMÓVEIS
Bel José Roberto Garcia
Debora L. Souza Silveira
Gedália P. Vieira Berenguel
Mário Heleno da Costa
Bebedouro - Cid. de São Paulo

CERTIDÃO

CERTIFICO que a presente fotocópia tem validade como certidão, nos termos do § 1º do art 19, da Lei 6.015, de 31/12/73. Dou fé
Bebedouro, 16 de 02 de 2009

CARTELA MUNICIPAL DE BEBEDOURO
111

IMÓVEL:- um terreno, irregular em esquina, correspondente ao lote n°. 41, da Quadra 18, do Loteamento denominado "Jardim São Carlos", na Cidade e Comarca de Bebedouro, Estado de São Paulo, medindo 4,00 metros de frente para a Rua José Janota; 13,00 metros aos fundos confrontando com o lote 40; 12,00 metros à direita de quem da Rua olham para o imóvel confrontando com a Rua José Jorge Gonçalves; 14,14 metros em curva de concordância entre a Rua José Jorge Gonçalves e a Rua José Janota; 21,00 metros à esquerda confrontando com o lote 42; todos da mesma quadra; encerrando uma área de 255,62 metros quadrados. Imóvel cadastrado na Prefeitura Municipal de Bebedouro sob n°. 043.094.242-00. -

PROPRIETÁRIA:- ANA PRADO EMPREENDIMENTOS S/S LTDA., com sede e foro na cidade e comarca de São Carlos/SP, na Rua Raimundo Correa, 140, Vila Marcelino, CEP 13570-591, CNPJ/MF 53.145.561/0001-45. - **TÍTULO AQUISITIVO:-** Imóvel havido em maior área através do registro R.1 da matrícula 20.891, livro 02-RG do Oficial de Registro de Imóveis de Bebedouro/SP, e loteamento através do registro R.3 da referida matrícula. - Bebedouro, 16 de Fevereiro de 2.009. - Eu, ~~_____~~ (Gedália P. Vieira Berenguel), Escrevente autorizada, a datilografei, conferi e assino. -

R.01/28.814:- BEBEDOURO, 16 DE FEVEREIRO DE 2.009. - POR Escritura Pública de Dação em pagamento, lavrada no Oficial de Registro Civil das Pessoas Naturais e Tabelião de Notas do Distrito de Botafogo e comarca de Bebedouro - SP, no livro 0068, fls.176/217, em 29 de Dezembro de 2008, a proprietária ANA PRADO EMPREENDIMENTOS S/S LTDA., supra qualificada, transmitiu por dação em pagamento o imóvel objeto desta matrícula à PREFEITURA MUNICIPAL DE BEBEDOURO, pessoa jurídica de direito público, situada na Praça José Stamato Sobrinho, 45, CNPJ 45.709.920/0001-11; pelo valor de R\$2.249,00. - Eu, ~~_____~~ (Gedália P. Vieira Berenguel), Escrevente Autorizada, a datilografei, conferi e assino. -

OFICIAL DE REGISTRO DE IMÓVEIS
 Sel. José Roberto Silveira
 Debora L. Souza Silveira
 Gedália P. Vieira Berenguel
 Silvia C. S. Berenguel
 Maria Heliana G. R. Souza
 Escreventes Autorizadas
 Bebedouro - Estado de São Paulo

CERTIDÃO
 CERTIFICO que a presente fotocópia tem
 validade como certidão, nos termos do
 art 19 da Lei 6.015, de 31/12/73. Dou
 Bebedouro, 16 de Fevereiro de 2009

ANA PRADO
 POR VENDA

CÂMARA MUNICIPAL DE BEBEDOURO
 110

IMÓVEL:- um terreno, correspondente ao lote n°. 42, da **Quadra 18**, do Loteamento denominado "**Jardim São Carlos**", na Cidade e Comarca de Bebedouro, Estado de São Paulo, que mede 12,00 metros com frente para a Rua José Janota; 12,00 metros aos fundos confrontando com o lote 40; 21,00 metros à direita de quem da Rua olham para o imóvel confrontando com o lote 41; 21,00 metros à esquerda confrontando com o lote 01, todos da mesma quadra; encerrando uma área de 252,00 metros quadrados. Imóvel cadastrado na Prefeitura Municipal de Bebedouro sob n°.043.094.276-00. - **PROPRIETÁRIA:- ANA PRADO EMPREENDIMENTOS S/S LTDA.**, com sede e foro na cidade e comarca de São Carlos/SP, na Rua Raimundo Correa, 140, Vila Marcelino, CEP 13570-591, CNPJ/MF 53.145.561/0001-45. - **TÍTULO AQUISITIVO:-** Imóvel havido em maior área através do registro R.1 da matrícula 20.891, livro 02-RG do Oficial de Registro de Imóveis de Bebedouro/SP, e loteamento através do registro R.3 da referida matrícula. - Bebedouro, 16 de Fevereiro de 2.009. - Eu, ~~_____~~ (Gedália P. Vieira Berenguel), Escrevente autorizada, a datilografar, conferi e assino. -

R.01/28.815:- BEBEDOURO, 16 DE FEVEREIRO DE 2.009. - POR Escritura Pública de Dação em pagamento, lavrada no Oficial de Registro Civil das Pessoas Naturais e Tabelião de Notas do Distrito de Botafogo e comarca de Bebedouro - SP, no livro 0068, fls.176/217, em 29 de Dezembro de 2008, a proprietária **ANA PRADO EMPREENDIMENTOS S/S LTDA.**, supra qualificada, transmitiu por dação em pagamento o imóvel objeto desta matrícula à **PREFEITURA MUNICIPAL DE BEBEDOURO**, pessoa jurídica de direito público, situada na Praça José Stamato Sobrinho, 45, CNPJ 45.709.920/0001-11; pelo valor de R\$2.249,00. - Eu, ~~_____~~ (Gedália P. Vieira Berenguel), Escrevente Autorizada, a datilografar, conferi e assino. -

OFICIAL OF REGISTRO
DE IMÓVEIS
Bel José Roberto Silveira
Juiz
Débora L. Souza Silveira
Juiz Sub
Gedália P. Vieira Berenguel
Silvia L. S. Rodrigues
Mariane Helene G. R. Souza
Escreventes Autorizadas
Bebedouro - Estado de São Paulo

CERTIDÃO
CERTIFICO que a presente fotocópia tem validade como certidão, nos termos do art 19 da Lei 8.015, de 31/12/73. Do
Bebedouro, 16 de 02 de 2009

BELO PRADO
POR VENDA

CÂMARA MUNICIPAL DE
BEBEDOURO
109

MATRÍCULA

28816

FICHA

-01

CARTÓRIO DE REGISTRO DE IMÓVEIS

BEBEDOURO/SP

LIVRO N. 2 -

REGISTRO GERAL

IMÓVEL: - um terreno, correspondente ao lote n°. 01, da Quadra 19, do Loteamento denominado "Jardim São Carlos", na Cidade e Comarca de Bebedouro, Estado de São Paulo, que mede 12,00 metros com frente para a Rua José Janota; 12,00 metros aos fundos confrontando com o lote 03; 21,00 metros à direita de quem da Rua olham para o imóvel confrontando com o lote 42; 21,00 metros à esquerda confrontando com o lote 02, todos da mesma quadra; encerrando uma área de 252,00 metros quadrados. Imóvel cadastrado na Prefeitura Municipal de Bebedouro sob n°.042.094.288-00. - PROPRIETÁRIA: - ANA PRADO EMPREENDIMENTOS S/S LTDA., com sede e foro na cidade e comarca de São Carlos/SP, na Rua Raimundo Correa, 140, Vila Marcelino, CEP 13570-591; CNPJ/MF 53.145.561/0001-45. - TÍTULO AQUISITIVO: - Imóvel havido em maior área através do registro R.1 da matrícula 20.891, livro 02-RG do Oficial de Registro de Imóveis de Bebedouro/SP, e loteamento através do registro R.3 da referida matrícula. - Bebedouro, 16 de Fevereiro de 2.009. - Eu, ~~(Gedália P. Vieira Berenguel)~~, Escrevente autorizada, a datilografar, conferi e assino. -

R.01/28.816: - BEBEDOURO, 16 DE FEVEREIRO DE 2.009. - POR Escritura Pública de Dação em pagamento, lavrada no Oficial de Registro Civil das Pessoas Naturais e Tabelião de Notas do Distrito de Botafogo e comarca de Bebedouro - SP, no livro 0068, fls.176/217, em 29 de Dezembro de 2008, a proprietária ANA PRADO EMPREENDIMENTOS S/S LTDA., supra qualificada, transmitiu por dação em pagamento o imóvel objeto desta matrícula à PREFEITURA MUNICIPAL DE BEBEDOURO, pessoa jurídica de direito público, situada na Praça José Stamato Sobrinho, 45, CNPJ 45.709.920/0001-11; pelo valor de R\$2.249,00. - Eu, ~~(Gedália P. Vieira Berenguel)~~, Escrevente Autorizada, a datilografar, conferi e assino. -

OFICIAL DE REGISTRO DE IMÓVEIS
Bel. José Roberto Tineta
Débora L. Souza Silveira
Gedália P. Vieira Berenguel
Mário Henrique G. R. Souza
Bebedouro - Estado de São Paulo

CERTIDÃO
CERTIFICO que a presente fotocópia tem validade como certidão nos termos do § 1.º do art 19, da Lei 6.015, de 31/12/73. Dou fé.
Bebedouro, 16 de 02 de 2009

PELO PAGO
POR VERBA

CARTELA MUNICIPAL DE BEBEDOURO
108

MATRÍCULA

28817

FICHA

01




CARTÓRIO DE REGISTRO DE IMÓVEIS
BEBEDOURO/SP

LIVRO N. 2 -

REGISTRO GERAL

IMÓVEL:- um terreno, irregular, correspondente ao lote n°. 02, da Quadra 19, do Loteamento denominado "Jardim São Carlos", na Cidade e Comarca de Bebedouro, Estado de São Paulo, medindo 4,00 metros com frente para a Rua José Janota; 13,00 metros aos fundos confrontando com o lote 03; 21,00 metros à direita de quem da Rua olham para o imóvel confrontando com o lote 01; 12,00 metros à esquerda confrontando com a Rua José Jorge Gonçalves; 14,14 metros em curva de concordância entre a Rua José Janota e a Rua José Jorge Gonçalves, todos da mesma quadra; encerrando uma área de 255,62 metros quadrados. Imóvel cadastrado na Prefeitura Municipal de Bebedouro sob n°.042.094.300-00. - PROPRIETÁRIA:- ANA PRADO EMPREENDIMENTOS S/S LTDA., com sede e foro na cidade e comarca de São Carlos/SP, na Rua Raimundo Correa, 140, Vila Marcelino, CEP 13570-591, CNPJ/MF 53.145.561/0001-45. - TÍTULO AQUISITIVO:- Imóvel havido em maior área através do registro R.1 da matrícula 20.891, livro 02-RG do Oficial de Registro de Imóveis de Bebedouro/SP, e loteamento através do registro R.3 da referida matrícula. - Bebedouro, 16 de Fevereiro de 2.009. - Eu, ~~_____~~ (Gedália P. Vieira Berenguel), Escrevente autorizada, a datilografei, conferi e assino. -

R.01/28.817:- BEBEDOURO, 16 DE FEVEREIRO DE 2.009. - POR Escritura Pública de Dação em pagamento, lavrada no Oficial de Registro Civil das Pessoas Naturais e Tabelião de Notas do Distrito de Botafogo e comarca de Bebedouro - SP, no livro 0068, fls.176/217, em 29 de Dezembro de 2008, a proprietária ANA PRADO EMPREENDIMENTOS S/S LTDA., supra qualificada, transmitiu por dação em pagamento o imóvel objeto desta matrícula à PREFEITURA MUNICIPAL DE BEBEDOURO, pessoa jurídica de direito público, situada na Praça José Stamato Sobrinho, 45, CNPJ 45.709.920/0001-11; pelo valor de R\$2.249,00. - Eu, ~~_____~~ (Gedália P. Vieira Berenguel), Escrevente Autorizada, a datilografei, conferi e assino. -



MATRICULA

28818

FICHA

01

CARTÓRIO DE REGISTRO DE IMÓVEIS
BEBEDOURO/SP

LIVRO N. 2 -

REGISTRO GERAL

IMÓVEL:- um terreno, correspondente ao lote nº. 03, da **Quadra 19**, do Loteamento denominado "**Jardim São Carlos**", na Cidade e Comarca de Bebedouro, Estado de São Paulo, que mede 10,00 metros com frente para a Rua José Jorge Gonçalves; 10,00 metros aos fundos confrontando com o lote 40; 25,00 metros à direita de quem da Rua olham para o imóvel confrontando com os lotes 01 e 02; 25,00 metros à esquerda confrontando com o lote 04, todos da mesma quadra; encerrando uma área de 250,00 metros quadrados. Imóvel cadastrado na Prefeitura Municipal de Bebedouro sob nº.042.094.334-00. - **PROPRIETÁRIA:- ANA PRADO EMPREENDIMENTOS S/S LTDA.**, com sede e foro na cidade e comarca de São Carlos/SP, na Rua Raimundo Correa, 140, Vila Marcelino, CEP 13570-591, CNPJ/MF 53.145.561/0001-45. - **TÍTULO AQUISITIVO:-** Imóvel havido em maior área através do registro R.1 da matrícula 20.891, livro 02-RG do Oficial de Registro de Imóveis de Bebedouro/SP, e loteamento através do registro R.3 da referida matrícula. - Bebedouro, 16 de Fevereiro de 2.009. - Eu, ~~_____~~ (Gedália P. Vieira Berenguel), Escrevente autorizada, a datilografei, conféri e assino. -

R.01/28.818:- BEBEDOURO, 16 DE FEVEREIRO DE 2.009. - POR Escritura Pública de Dação em pagamento, lavrada no Oficial de Registro Civil das Pessoas Naturais e Tabelião de Notas do Distrito de Botafogo e comarca de Bebedouro - SP, no livro 0068, fls.176/217, em 29 de Dezembro de 2008, a proprietária **ANA PRADO EMPREENDIMENTOS S/S LTDA.**, supra qualificada, transmitiu por dação em pagamento o imóvel objeto desta matrícula à **PREFEITURA MUNICIPAL DE BEBEDOURO**, pessoa jurídica de direito público, situada na Praça José Stamato Sobrinho, 45, CNPJ 45.709.920/0001-11; pelo valor de R\$2.249,00. - Eu, ~~_____~~ (Gedália P. Vieira Berenguel), Escrevente Autorizada, a datilografei, conféri e assino. -

OFICIAL DE REGISTRO
DE IMÓVEIS
Bel. José Roberto Silveira
Vice
Débora L. Souza Silveira
Moais Subst
Gedália P. Vieira Berenguel
Sílvia C. S. B. Angus
Mônica Heitor G. R. Souza
Escreventes Autorizadas
Bebedouro - Estado de São Paulo

CERTIDÃO
CERTIFICO que a presente fotocópia tem a
validade como certidão, nos termos do § 1º do
art 19, da Lei 8.015, de 31/12/73. Dou fé
Bebedouro, 16 de 02 de 2009

REGISTRO
MUNICIPAL

CAMARA MUNICIPAL DE BEBEDOURO
106

MATRICULA
28819

FICHA
01

CARTÓRIO DE REGISTRO DE IMÓVEIS
BEBEDOURO/SP

LIVRO N. 2 - REGISTRO GERAL

IMÓVEL: - um terreno, correspondente ao lote n°. 04, da **Quadra 19**, do Loteamento denominado "**Jardim São Carlos**", na Cidade e Comarca de Bebedouro, Estado de São Paulo, que mede 10,00 metros com frente para a Rua José Jorge Gonçalves; 10,00 metros aos fundos confrontando com o lote 39; 25,00 metros à direita de quem da Rua olham para o imóvel confrontando com o lote 03; 25,00 metros à esquerda confrontando com o lote 05, todos da mesma quadra; encerrando uma área de 250,00 metros quadrados. Imóvel cadastrado na Prefeitura Municipal de Bebedouro sob n°.042.094.344-00. - **PROPRIETÁRIA:** - **ANA PRADO EMPREENDIMENTOS S/S LTDA.**, com sede e foro na cidade e comarca de São Carlos/SP, na Rua Raimundo Correa, 140, Vila Marcelino, CEP 13570-591, CNPJ/MF 53.145.561/0001-45. - **TÍTULO AQUISITIVO:** - Imóvel havido em maior área através do registro R.1 da matrícula 20.891, livro 02-RG do Oficial de Registro de Imóveis de Bebedouro/SP, e loteamento através do registro R.3 da referida matrícula. - Bebedouro, 16 de Fevereiro de 2.009. - Eu, ~~_____~~ (Gedália P. Vieira Berenguel), Escrevente autorizada, a datilografei, conferi e assino. -

R.01/28.819: - BEBEDOURO, 16 DE FEVEREIRO DE 2.009. - POR Escritura Pública de Dação em pagamento, lavrada no Oficial de Registro Civil das Pessoas Naturais e Tabelião de Notas do Distrito de Botafogo e comarca de Bebedouro - SP, no livro 0068, fls.176/217, em 29 de Dezembro de 2008, a proprietária **ANA PRADO EMPREENDIMENTOS S/S LTDA.**, supra qualificada, transmitiu por dação em pagamento o imóvel objeto desta matrícula à **PREFEITURA MUNICIPAL DE BEBEDOURO**, pessoa jurídica de direito público, situada na Praça José Stamato Sobrinho, 45, CNPJ 45.709.920/0001-11; pelo valor de R\$2.249,00. - Eu, ~~_____~~ (Gedália P. Vieira Berenguel), Escrevente Autorizada, a datilografei, conferi e assino. -

OFICIAL DE REGISTRO
DE IMÓVEIS
Bel José Roberto Tiveira
Dóora L. Souza Silveira
Gedália P. Vieira Berenguel
Silvia C. S. P. Diniz
Marta Heleni G. K. Souza
Escrevente Autorizada
Bebedouro - Estado de São Paulo

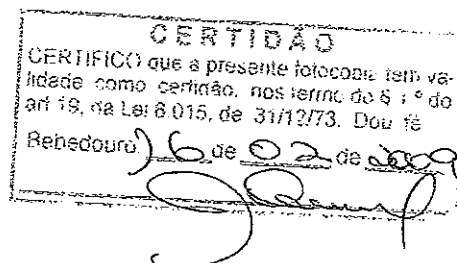
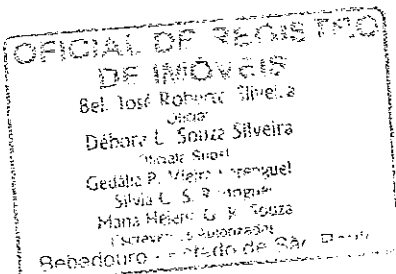
CERTIDÃO
CERTIFICO que a presente fotocópia tem validade como certidão, nos termos do § 1º do art 19, da Lei 6.015, de 31/12/73. Dou fé
Bebedouro, 16 de Fevereiro de 2009

EDIO PRADO
ESCREVENTE

CAMARA MUNICIPAL DE
BEBEDOURO
105

IMÓVEL:- um terreno, correspondente ao lote n°. 05, da Quadra 19, do Loteamento denominado "Jardim São Carlos", na Cidade e Comarca de Bebedouro, Estado de São Paulo, que mede 10,00 metros com frente para a Rua José Jorge Gonçalves; 10,00 metros aos fundos confrontando com o lote 38; 25,00 metros à direita de quem da Rua olham para o imóvel confrontando com o lote 04; 25,00 metros à esquerda confrontando com o lote 06, todos da mesma quadra; encerrando uma área de 250,00 metros quadrados. Imóvel cadastrado na Prefeitura Municipal de Bebedouro sob n° 042.094.354-00 - PROPRIETÁRIA:- ANA PRADO EMPREENDIMENTOS S/S LTDA., com sede e foro na cidade e comarca de São Carlos/SP, na Rua Raimundo Correa, 140, Vila Marcelino, CEP 13570-591, CNPJ/MF 53.145.561/0001-45. - TÍTULO AQUISITIVO:- Imóvel havido em maior área através do registro R.1 da matrícula 20.891, livro 02-RG do Oficial de Registro de Imóveis de Bebedouro/SP, e loteamento através do registro R.3 da referida matrícula. - Bebedouro, 16 de Fevereiro de 2.009. - Eu, ~~_____~~ (Gedália P. Vieira Berenguel), Escrevente autorizada, a datilografei, conferi e assino. -

R.01/28.820:- BEBEDOURO, 16 DE FEVEREIRO DE 2.009. - POR Escritura Pública de Dação em pagamento, lavrada no Oficial de Registro Civil das Pessoas Naturais e Tabelião de Notas do Distrito de Botafogo e comarca de Bebedouro - SP, no livro 0068, fls.176/217, em 29 de Dezembro de 2008, a proprietária ANA PRADO EMPREENDIMENTOS S/S LTDA., supra qualificada, transmitiu por dação em pagamento o imóvel objeto desta matrícula à PREFEITURA MUNICIPAL DE BEBEDOURO, pessoa jurídica de direito público, situada na Praça José Stamato Sobrinho, 45, CNPJ 45.709.920/0001-11; pelo valor de R\$2.249,00. - Eu, ~~_____~~ (Gedália P. Vieira Berenguel), Escrevente Autorizada, a datilografei, conferi e assino. -



BEBEDOURO
ESTADO DE SÃO PAULO

CARTELA MUNICIPAL DE
104
BEBEDOURO

MATRÍCULA

28821

FICHA

01

CARTÓRIO DE REGISTRO DE IMÓVEIS

BEBEDOURO / SP

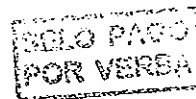
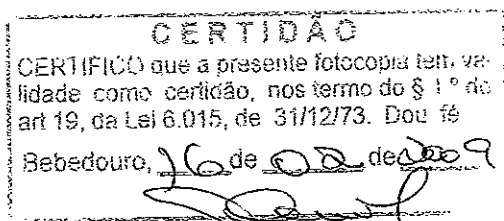

B

LIVRO N. 2 -

REGISTRO GERAL

IMÓVEL:- um terreno, correspondente ao lote n°. 06, da Quadra 19, do Loteamento denominado "Jardim São Carlos", na Cidade e Comarca de Bebedouro, Estado de São Paulo, que mede 10,00 metros com frente para a Rua José Jorge Gonçalves; 10,00 metros aos fundos confrontando com o lote 37; 25,00 metros à direita de quem da Rua olham para o imóvel confrontando com o lote 05; 25,00 metros à esquerda confrontando com o lote 07, todos da mesma quadra; encerrando uma área de 250,00 metros quadrados. Imóvel cadastrado na Prefeitura Municipal de Bebedouro sob n°.042.094.364-00. - PROPRIETÁRIA:- ANA PRADO EMPREENDIMENTOS S/S LTDA., com sede e foro na cidade e comarca de São Carlos/SP, na Rua Raimundo Correa, 140, Vila Marcelino, CEP 13570-591, CNPJ/MF 53.145.561/0001-45. - TÍTULO AQUISITIVO:- Imóvel havido em maior área através do registro R.1 da matrícula 20.891, livro 02-RG do Oficial de Registro de Imóveis de Bebedouro/SP, e loteamento através do registro R.3 da referida matrícula. - Bebedouro, 16 de Fevereiro de 2.009. - Eu, ~~_____~~ (Gedália P. Vieira Berenguel), Escrevente autorizada, a datilografei, conferi e assino. -

R.01/28.821:- BEBEDOURO, 16 DE FEVEREIRO DE 2.009. - POR Escritura Pública de Dação em pagamento, lavrada no Oficial de Registro Civil das Pessoas Naturais e Tabelião de Notas do Distrito de Botafogo e comarca de Bebedouro - SP, no livro 0068, fls.176/217, em 29 de Dezembro de 2008, a proprietária ANA PRADO EMPREENDIMENTOS S/S LTDA., supra qualificada, transmitiu por dação em pagamento o imóvel objeto desta matrícula à PREFEITURA MUNICIPAL DE BEBEDOURO, pessoa jurídica de direito público, situada na Praça José Stamato Sobrinho 45, CNPJ 45.709.920/0001-11; pelo valor de R\$2.249,00. - Eu, ~~_____~~ (Gedália P. Vieira Berenguel), Escrevente Autorizada, a datilografei, conferi e assino. -



MATRÍCULA

28822

FICHA

01

CARTÓRIO DE REGISTRO DE IMÓVEIS
BEBEDOURO /SP

B

LIVRO N. 2 -

REGISTRO GERAL

IMÓVEL:- um terreno, correspondente ao lote n°. 07, da **Quadra 19**, do Loteamento denominado "**Jardim São Carlos**", na Cidade e Comarca de Bebedouro, Estado de São Paulo, que mede 10,00 metros com frente para a Rua José Jorge Gonçalves; 10,00 metros aos fundos confrontando com o lote 36; 25,00 metros à direita de quem da Rua olham para o imóvel confrontando com o lote 06; 25,00 metros à esquerda confrontando com o lote 08, todos da mesma quadra; encerrando uma área de 250,00 metros quadrados. Imóvel cadastrado na Prefeitura Municipal de Bebedouro sob n°.042.094.374-00. - **PROPRIETÁRIA:- ANA PRADO EMPREENDIMENTOS S/S LTDA.**, com sede e foro na cidade e comarca de São Carlos/SP, na Rua Raimundo Correa, 140, Vila Marcelino, CEP 13570-591, CNPJ/MF 53.145.561/0001-45. - **TÍTULO AQUISITIVO:-** Imóvel havido em maior área através do registro R.1 da matrícula 20.891, livro 02-RG do Oficial de Registro de Imóveis de Bebedouro/SP, e loteamento através do registro R.3 da referida matrícula. - Bebedouro, 16 de Fevereiro de 2.009. - Eu, ~~_____~~ (Gedália P. Vieira Berenguel), Escrevente autorizada, a datilografei, conferi e assino. -

R.01/28.822:- BEBEDOURO, 16 DE FEVEREIRO DE 2.009. - POR Escritura Pública de Dação em pagamento, lavrada no Oficial de Registro Civil das Pessoas Naturais e Tabelião de Notas do Distrito de Botafogo e comarca de Bebedouro - SP, no livro 0068, fls.176/217, em 29 de Dezembro de 2008, a proprietária **ANA PRADO EMPREENDIMENTOS S/S LTDA.**, supra qualificada, transmitiu por dação em pagamento o imóvel objeto desta matrícula à **PREFEITURA MUNICIPAL DE BEBEDOURO**, pessoa jurídica de direito público, situada na Praça José Stamato Sobrinho, 45, CNPJ 45.709.920/0001-11; pelo valor de R\$2.249,00. - Eu, ~~_____~~ (Gedália P. Vieira Berenguel), Escrevente Autorizada, a datilografei, conferi e assino. -

OFICIAL DE REGISTRO
DE IMÓVEIS
Bel José Roberto Almeida
Lúcia
Débora L. Souza Silveira
"Mônica Siqueira"
Gedália P. Vieira Berenguel
Silene C. S. Brito
Marta Helena G. S. Souza
Escritório do Auto 12804
Bebedouro - Estado de São Paulo

CERTIDÃO
CERTIFICO que a presente fotocópia tem validade como certidão, nos termos do § 1º do art 19 da Lei nº 015, de 31/12/73. Dou fé
Bebedouro, 16 de 02 de 2009
~~_____~~

ANA PRADO
ESCRIV. PUBLICA

CARTELA MUNICIPAL DE
BEBEDOURO
102

MATRÍCULA

28823

FICHA

01

CARTÓRIO DE REGISTRO DE IMÓVEIS

BEBEDOURO/SP

LIVRO N. 2 -

REGISTRO GERAL

IMÓVEL:- um terreno, correspondente ao lote nº. 08, da **Quadra 19**, do Loteamento denominado "**Jardim São Carlos**", na Cidade e Comarca de Bebedouro, Estado de São Paulo, que mede 10,00 metros com frente para a Rua José Jorge Gonçalves; 10,00 metros aos fundos confrontando com o lote 35; 25,00 metros à direita de quem da Rua olham para o imóvel confrontando com o lote 07; 25,00 metros à esquerda confrontando com o lote 09, todos da mesma quadra; encerrando uma área de 250,00 metros quadrados. Imóvel cadastrado na Prefeitura Municipal de Bebedouro sob nº.042.094.384-00. - **PROPRIETÁRIA:- ANA PRADO EMPREENDIMENTOS S/S LTDA.**, com sede e foro na cidade e comarca de São Carlos/SP, na Rua Raimundo Correa, 140, Vila Marcelino, CEP 13570-591, CNPJ/MF 53.145.561/0001-45. - **TÍTULO AQUISITIVO:-** Imóvel havido em maior área através do registro R.1 da matrícula 20.891, livro 02-RG do Oficial de Registro de Imóveis de Bebedouro/SP, e loteamento através do registro R.3 da referida matrícula. - Bebedouro, 16 de Fevereiro de 2.009. - Eu, ~~_____~~ (Gedália P. Vieira Berenguel), Escrevente autorizada, a datilografei, conferi e assino. -

R.01/28.823:- BEBEDOURO, 16 DE FEVEREIRO DE 2.009. - POR Escritura Pública de Dação em pagamento, lavrada no Oficial de Registro Civil das Pessoas Naturais e Tabelião de Notas do Distrito de Botafogo e comarca de Bebedouro - SP, no livro 0068, fls.176/217, em 29 de Dezembro de 2008, a proprietária **ANA PRADO EMPREENDIMENTOS S/S LTDA.**, supra qualificada, transmitiu por dação em pagamento o imóvel objeto desta matrícula à **PREFEITURA MUNICIPAL DE BEBEDOURO**, pessoa jurídica de direito público, situada na Praça José Stamato Sobrinho, 45, CNPJ 45.709.920/0001-11; pelo valor de R\$2.249,00. - Eu, ~~_____~~ (Gedália P. Vieira Berenguel), Escrevente Autorizada, a datilografei, conferi e assino. -

OFICIAL DE REGISTRO
DE IMÓVEIS
Bel José Roberto Silveira
Tabela
Déora L. Souza Silveira
Tabela Subst
Gedália P. Vieira Berenguel
Silvia C. S. P. Angier
Mário Henrique G. K. Souza
Escrevente Autorizada
Bebedouro - Estado de São Paulo

CERTIDÃO
CERTIFICO que a presente fotocópia tem a
validade como certidão, nos termos do § 1º do
art 19, da Lei 6.015, de 31/12/73. Dou fé
Bebedouro, 16 de 02 de 2009

CARTELA MUNICIPAL DE
BEBEDOURO
101

MATRÍCULA

28824

FICHA

01

CARTÓRIO DE REGISTRO DE IMÓVEIS
BEBEDOURO/SP

LIVRO N. 2 - REGISTRO GERAL

IMÓVEL:- um terreno, correspondente ao lote nº. 09, da **Quadra 19**, do Loteamento denominado "**Jardim São Carlos**", na Cidade e Comarca de Bebedouro, Estado de São Paulo, que mede 10,00 metros com frente para a Rua José Jorge Gonçalves; 10,00 metros aos fundos confrontando com o lote 34; 25,00 metros à direita de quem da Rua olham para o imóvel confrontando com o lote 08; 25,00 metros à esquerda confrontando com o lote 10, todos da mesma quadra; encerrando uma área de 250,00 metros quadrados. Imóvel cadastrado na Prefeitura Municipal de Bebedouro sob nº.042.094.394-00. - **PROPRIETÁRIA:- ANA PRADO EMPREENDIMENTOS S/S LTDA.**, com sede e foro na cidade e comarca de São Carlos/SP, na Rua Raimundo Correa, 140, Vila Marcelino, CEP 13570-591, CNPJ/MF 53.145.561/0001-45. - **TÍTULO AQUISITIVO:-** Imóvel havido em maior área através do registro R.1 da **matrícula 20.891**, livro 02-RG do Oficial de Registro de Imóveis de Bebedouro/SP, e loteamento através do registro R.3 da referida matrícula. - Bebedouro, 16 de Fevereiro de 2.009. - Eu, ~~_____~~ (Gedália P. Vieira Berenguel), Escrevente autorizada, a datilografei, conferi e assino. -

R.01/28.824:- BEBEDOURO, 16 DE FEVEREIRO DE 2.009. - POR Escritura Pública de Dação em pagamento, lavrada no Oficial de Registro Civil das Pessoas Naturais e Tabelião de Notas do Distrito de Botafogo e comarca de Bebedouro - SP, no livro 0068, fls.176/217, em 29 de Dezembro de 2008, a proprietária **ANA PRADO EMPREENDIMENTOS S/S LTDA.**, supra qualificada, transmitiu por dação em pagamento o imóvel objeto desta matrícula à **PREFEITURA MUNICIPAL DE BEBEDOURO**, pessoa jurídica de direito público, situada na Praça José Stamato Sobrinho, 45, CNPJ 45.709.920/0001-11; pelo valor de R\$2.249,00. - Eu, ~~_____~~ (Gedália P. Vieira Berenguel), Escrevente Autorizada, a datilografei, conferi e assino. -

OFICIAL DE REGISTRO
DE IMÓVEIS

bel José Roberto Silveira
Dêboré L. Souza Silveira
Gedália P. Vieira Berenguel
Man. Heitor G. K. Souza
Bebedouro - Estado de São Paulo

CERTIDÃO

CERTIFICO que a presente foi colocada em
vidade como certidão, nos termos do §
art 19, da Lei 6.915, de 31/12/73. Dou fé
Bebedouro, 16 de 02 de 2009

CÂMARA MUNICIPAL DE BEBEDOURO
100

MATRÍCULA

28825

FICHA

01

CARTÓRIO DE REGISTRO DE IMÓVEIS
BEBEDOURO/SP

LIVRO N. 2 -

REGISTRO GERAL

IMÓVEL:- um terreno, correspondente ao lote nº. 10, da Quadra 19, do Loteamento denominado "Jardim São Carlos", na Cidade e Comarca de Bebedouro, Estado de São Paulo, que mede 10,00 metros com frente para a Rua José Jorge Gonçalves; 10,00 metros aos fundos confrontando com o lote 33; 25,00 metros à direita de quem da Rua olham para o imóvel confrontando com o lote 09; 25,00 metros à esquerda confrontando com o lote 11, todos da mesma quadra; encerrando uma área de 250,00 metros quadrados. Imóvel cadastrado na Prefeitura Municipal de Bebedouro sob nº.042.094.404-00. - PROPRIETÁRIA:- ANA PRADO EMPREENDIMENTOS S/S LTDA., com sede e foro na cidade e comarca de São Carlos/SP, na Rua Raimundo Correa, 140, Vila Marcelino, CEP 13570-591, CNPJ/MF 53.145.561/0001-45. - TÍTULO AQUISITIVO:- Imóvel havido em maior área através do registro R.1 da matrícula 20.891, livro 02-RG do Oficial de Registro de Imóveis de Bebedouro/SP, e loteamento através do registro R.3 da referida matrícula. - Bebedouro, 16 de Fevereiro de 2.009. - Eu, ~~_____~~ (Gedália P. Vieira Berenguel), Escrevente autorizada, a datilografar, conferi e assino. -

R.01/28.825:- BEBEDOURO, 16 DE FEVEREIRO DE 2.009. - POR Escritura Pública de Dação em pagamento, lavrada no Oficial de Registro Civil das Pessoas Naturais e Tabelião de Notas do Distrito de Botafogo e comarca de Bebedouro - SP, no livro 0068, fls.176/217, em 29 de Dezembro de 2008, a proprietária ANA PRADO EMPREENDIMENTOS S/S LTDA., supra qualificada, transmitiu por dação em pagamento o imóvel objeto desta matrícula à PREFEITURA MUNICIPAL DE BEBEDOURO, pessoa jurídica de direito público, situada na Praça José Stamato Sobrinho, 45, CNPJ 45.709.920/0001-11; pelo valor de R\$2.249,00. - Eu, ~~_____~~ (Gedália P. Vieira Berenguel), Escrevente Autorizada, a datilografar, conferi e assino. -

OFICIAL DE REGISTRO
DE IMÓVEIS
Bel José Roberto Silveira
Juiz
Débora L. Souza Silveira
Oficial Subst.
Gedália P. Vieira Berenguel
Silvia C. S. Rodrigues
Mário Heleno G. R. Souza
Escreventes Autorizados
Bebedouro - Estado de São Paulo

CERTIDÃO
CERTIFICO que a presente fotocópia tem validade como certidão nos termos do art. 19, da Lei 6.015, de 31/12/73. Dou fé
Bebedouro, 16 de 02 de 2009

DELO PAGO
POR VERSA

CÂMARA MUNICIPAL DE
99
BEBEDOURO

MATRÍCULA

28826

FICHA

01

CARTÓRIO DE REGISTRO DE IMÓVEIS
BEBEDOURO/SP

LIVRO N. 2 -

REGISTRO GERAL

IMÓVEL: - um terreno, correspondente ao lote nº. 11, da **Quadra 19**, do Loteamento denominado "**Jardim São Carlos**", na Cidade e Comarca de Bebedouro, Estado de São Paulo, que mede 10,00 metros com frente para a Rua José Jorge Gonçalves; 10,00 metros aos fundos confrontando com o lote 32; 25,00 metros à direita de quem da Rua olham para o imóvel confrontando com o lote 10; 25,00 metros à esquerda confrontando com o lote 12, todos da mesma quadra; encerrando uma área de 250,00 metros quadrados. Imóvel cadastrado na Prefeitura Municipal de Bebedouro sob nº.042.094.414-00. - **PROPRIETÁRIA:** - **ANA PRADO EMPREENDIMENTOS S/S LTDA.**, com sede e foro na cidade e comarca de São Carlos/SP, na Rua Raimundo Correa, 140, Vila Marcelino, CEP 13570-591, CNPJ/MF 53.145.561/0001-45. - **TÍTULO AQUISITIVO:** - Imóvel havido em maior área através do registro R.1 da **matrícula 20.891**, livro 02-RG do Oficial de Registro de Imóveis de Bebedouro/SP, e loteamento através do registro R.3 da referida matrícula. - Bebedouro, 16 de Fevereiro de 2.009. - Eu, ~~_____~~ (Gedália P. Vieira Berenguel), Escrevente autorizada, a datilografei, conferi e assino. -

R.01/28.826: - BEBEDOURO, 16 DE FEVEREIRO DE 2.009. - POR Escritura Pública de Dação em pagamento, lavrada no Oficial de Registro Civil das Pessoas Naturais e Tabelião de Notas do Distrito de Botafogo e comarca de Bebedouro - SP, no livro 0068, fls.176/217, em 29 de Dezembro de 2008, a proprietária **ANA PRADO EMPREENDIMENTOS S/S LTDA.**, supra qualificada, transmitiu por dação em pagamento o imóvel objeto desta matrícula à **PREFEITURA MUNICIPAL DE BEBEDOURO**, pessoa jurídica de direito público, situada na Praça José Stamato Sobrinho, 45, CNPJ 45.709.920/0001-11; pelo valor de R\$2.249,00. - Eu, ~~_____~~ (Gedália P. Vieira Berenguel), Escrevente Autorizada, a datilografei, conferi e assino. -

OFICIAL DE REGISTRO
DE IMÓVEIS
Sel. José Rogério Silveira
Diretor
Débora L. Souza Silveira
Vice-Diretor
Gedália P. Vieira Berenguel
Sylvio C. S. R. Mendes
Mário Renato G. R. Souza
Escrevente Autorizada
Bebedouro - Estado de São Paulo

CERTIDÃO
CERTIFICO que a presente fotocópia tem a
validade como certidão, nos termos do § 1º do
art 19, da Lei 6.015, de 31/12/73. Dou fé
Bebedouro, 16 de 02 de 2009.

~~_____~~

CARTELA MUNICIPAL DE BEBEDOURO
98

MATRÍCULA

28827

FICHA

01

CARTÓRIO DE REGISTRO DE IMÓVEIS

BEBEDOURO/SP

LIVRO N. 2 -

REGISTRO GERAL

IMÓVEL: - um terreno, correspondente ao lote n°. 12, da **Quadra 19**, do Loteamento denominado "**Jardim São Carlos**", na Cidade e Comarca de Bebedouro, Estado de São Paulo, que mede 10,00 metros com frente para a Rua José Jorge Gonçalves; 10,00 metros aos fundos confrontando com o lote 31; 25,00 metros à direita de quem da Rua olham para o imóvel confrontando com o lote 11; 25,00 metros à esquerda confrontando com o lote 13, todos da mesma quadra; encerrando uma área de 250,00 metros quadrados. Imóvel cadastrado na Prefeitura Municipal de Bebedouro sob n°.042.094.424-00. - **PROPRIETÁRIA:** - **ANA PRADO EMPREENDIMENTOS S/S LTDA.**, com sede e foro na cidade e comarca de São Carlos/SP, na Rua Raimundo Correa, 140, Vila Marcelino, CEP 13570-591, CNPJ/MF 53.145.561/0001-45. - **TÍTULO AQUISITIVO:** - Imóvel havido em maior área através do registro R.1 da matrícula 20.891, livro 02-RG do Oficial de Registro de Imóveis de Bebedouro/SP, e loteamento através do registro R.3 da referida matrícula. - Bebedouro, 16 de Fevereiro de 2.009. - Eu, ~~_____~~ (Gedália P. Vieira Berenguel), Escrevente autorizada, a datilografei, conferi e assino. -

R.01/28.827: - BEBEDOURO, 16 DE FEVEREIRO DE 2.009. - POR Escritura Pública de Dação em pagamento, lavrada no Oficial de Registro Civil das Pessoas Naturais e Tabelião de Notas do Distrito de Botafogo e comarca de Bebedouro - SP, no livro 0068, fls.176/217, em 29 de Dezembro de 2008, a proprietária **ANA PRADO EMPREENDIMENTOS S/S LTDA.**, supra qualificada, transmitiu por dação em pagamento o imóvel objeto desta matrícula à **PREFEITURA MUNICIPAL DE BEBEDOURO**, pessoa jurídica de direito público, situada na Praça José Stamato Sobrinho, 45, CNPJ 45.709.920/0001-11; pelo valor de R\$2.249,00. - Eu, ~~_____~~ (Gedália P. Vieira Berenguel), Escrevente Autorizada, a datilografei, conferi e assino. -

OFICIAL DE REGISTRO
DE IMÓVEIS
Srl. José Roberto Silveira
Juiz
Débora L. Souza Silveira
Mecan. Supl.
Gedália P. Vieira Berenguel
Silvia C. S. Ringier
Marta Helen G. K. Souza
Escrevente Autorizada
Bebedouro - Estado de São Paulo

CERTIDÃO
CERTIFICO que a presente fotocópia tem validade como certidão, nos termos do § 1.º do art 19, da Lei 8.015, de 31/12/73. Dou fé
Bebedouro, 26 de 02 de 2009

SELO PAB-
POR YF 11

CAMARA MUNICIPAL DE BEBEDOURO
97

MATRÍCULA

28828

FICHA

01

CARTÓRIO DE REGISTRO DE IMÓVEIS

BEBEDOURO/SP

LIVRO N. 2 -

REGISTRO GERAL

IMÓVEL:- um terreno, correspondente ao lote nº. 13, da Quadra 19, do Loteamento denominado "Jardim São Carlos", na Cidade e Comarca de Bebedouro, Estado de São Paulo, que mede 10,00 metros com frente para a Rua José Jorge Gonçalves; 10,00 metros aos fundos confrontando com o lote 30; 25,00 metros à direita de quem da Rua olham para o imóvel confrontando com o lote 12; 25,00 metros à esquerda confrontando com o lote 14, todos da mesma quadra; encerrando uma área de 250,00 metros quadrados. Imóvel cadastrado na Prefeitura Municipal de Bebedouro sob nº.042.094.434-00. - PROPRIETÁRIA:- ANA PRADO EMPREENDIMENTOS S/S LTDA., com sede e foro na cidade e comarca de São Carlos/SP, na Rua Raimundo Correa, 140, Vila Marcelino, CEP 13570-591, CNPJ/MF 53.145.561/0001-45. - TÍTULO AQUISITIVO:- Imóvel havido em maior área através do registro R.1 da matrícula 20.891, livro 02-RG do Oficial de Registro de Imóveis de Bebedouro/SP, e loteamento através do registro R.3 da referida matrícula. - Bebedouro, 16 de Fevereiro de 2.009. - Eu, ~~_____~~ (Gedália P. Vieira Berenguel), Escrevente autorizada, a datilografei, conferi e assino. -

R.01/28.828:- BEBEDOURO, 16 DE FEVEREIRO DE 2.009. - POR Escritura Pública de Dação em pagamento, lavrada no Oficial de Registro Civil das Pessoas Naturais e Tabelião de Notas do Distrito de Botafogo e comarca de Bebedouro - SP, no livro 0068, fls.176/217, em 29 de Dezembro de 2008, a proprietária ANA PRADO EMPREENDIMENTOS S/S LTDA., supra qualificada, transmitiu por dação em pagamento o imóvel objeto desta matrícula à PREFEITURA MUNICIPAL DE BEBEDOURO, pessoa jurídica de direito público, situada na Praça José Stamato Sobrinho, 45, CNPJ 45.709.920/0001-11; pelo valor de R\$2.249,00. - Eu, ~~_____~~ (Gedália P. Vieira Berenguel), Escrevente Autorizada, a datilografei, conferi e assino. -


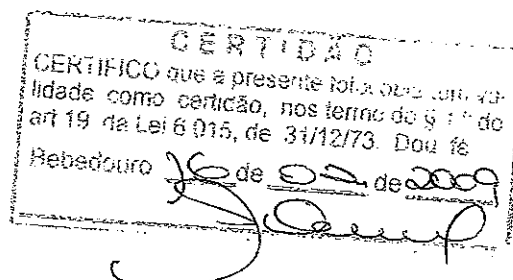
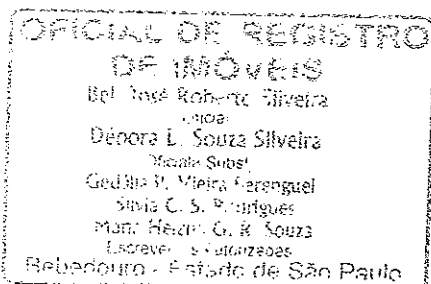
OFICIAL DE REGISTRO
DE IMÓVEIS
Sr. José Roberto Silveira
Junior
Deborah L. Souza Silveira
Vice-Suost
Gedália P. Vieira Berenguel
Sônia C. S. Rodrigues
Marta Helena G. R. Souza
Escreventes Autorizadas
Bebedouro - Estado de São Paulo

CERTIDÃO
CERTIFICO que a presente fotocópia tem validade como certidão, nos termos do § 1º do art 19 da Lei 6.015, de 31/12/73. Dou fé.
Bebedouro, 16 de 02 de 2009

CÂMARA MUNICIPAL DE BEBEDOURO
96

IMÓVEL: - um terreno, correspondente ao lote nº. 14, da **Quadra 19**, do Loteamento denominado "**Jardim São Carlos**", na Cidade e Comarca de Bebedouro, Estado de São Paulo, que mede 10,00 metros, com frente para a Rua José Jorge Gonçalves; 10,00 metros aos fundos confrontando com o lote 29; 25,00 metros à direita de quem da Rua olham para o imóvel confrontando com o lote 13; 25,00 metros à esquerda confrontando com o lote 15, todos da mesma quadra; encerrando uma área de 250,00 metros quadrados. Imóvel cadastrado na Prefeitura Municipal de Bebedouro sob nº.042.094.444-00. - **PROPRIETÁRIA:** - **ANA PRADO EMPREENDIMENTOS S/S LTDA.**, com sede e foro na cidade e comarca de São Carlos/SP, na Rua Raimundo Correa, 140, Vila Marcelino, CEP 13570-591, CNPJ/MF 53.145.561/0001-45. - **TÍTULO AQUISITIVO:** - Imóvel havido em maior área através do registro R.1 da matrícula 20.891, livro 02-RG do Oficial de Registro de Imóveis de Bebedouro/SP, e loteamento através do registro R.3 da referida matrícula. - Bebedouro, 16 de Fevereiro de 2.009. - Eu, ~~_____~~ (Gedália P. Vieira Berenguel), Escrevente autorizada, a datilografei, conferi e assino. -

R.01/28.829: - BEBEDOURO, 16 DE FEVEREIRO DE 2.009. - POR Escritura Pública de Dação em pagamento, lavrada no Oficial de Registro Civil das Pessoas Naturais e Tabelião de Notas do Distrito de Botafogo e comarca de Bebedouro - SP, no livro 0068, fls.176/217, em 29 de Dezembro de 2008, a proprietária **ANA PRADO EMPREENDIMENTOS S/S LTDA.**, supra qualificada, transmitiu por dação em pagamento o imóvel objeto desta matrícula à **PREFEITURA MUNICIPAL DE BEBEDOURO**, pessoa jurídica de direito público, situada na Praça José Stamato Sobrinho, 45, CNPJ 45.709.920/0001-11; pelo valor de R\$2.249,00. - Eu, ~~_____~~ (Gedália P. Vieira Berenguel), Escrevente Autorizada, a datilografei, conferi e assino. -



MATRÍCULA

28830

FICHA

01

CARTÓRIO DE REGISTRO DE IMÓVEIS

BEBEDOURO/SP

LIVRO N. 2 -

REGISTRO GERAL

IMÓVEL: - um terreno, correspondente ao lote n°. 15, da **Quadra 19**, do Loteamento denominado "**Jardim São Carlos**", na Cidade e Comarca de Bebedouro, Estado de São Paulo, que mede 10,00 metros com frente para a Rua José Jorge Gonçalves; 10,00 metros aos fundos confrontando com o lote 28; 25,00 metros à direita de quem da Rua olham para o imóvel confrontando com o lote 14; 25,00 metros à esquerda confrontando com o lote 16, todos da mesma quadra; encerrando uma área de 250,00 metros quadrados. Imóvel cadastrado na Prefeitura Municipal de Bebedouro sob n°.042.094.454-00. - **PROPRIETÁRIA:** - **ANA PRADO EMPREENDIMENTOS S/S LTDA.**, com sede e foro na cidade e comarca de São Carlos/SP, na Rua Raimundo Correa, 140, Vila Marcelino, CEP 13570-591, CNPJ/MF 53.145.561/0001-45. - **TÍTULO AQUISITIVO:** - Imóvel havido em maior área através do registro R.1 da matrícula 20.891, livro 02-RG do Oficial de Registro de Imóveis de Bebedouro/SP, e loteamento através do registro R.3 da referida matrícula. - Bebedouro, 16 de Fevereiro de 2.009. - Eu, ~~_____~~ (Gedália P. Vieira Berenguel), Escrevente autorizada, a datilografei, conferi e assino. -

R.01/28.830: - BEBEDOURO, 16 DE FEVEREIRO DE 2.009. - POR Escritura Pública de Dação em pagamento, lavrada no Oficial de Registro Civil das Pessoas Naturais e Tabelião de Notas do Distrito de Botafogo e comarca de Bebedouro - SP, no livro 0068, fls.176/217, em 29 de Dezembro de 2008, a proprietária **ANA PRADO EMPREENDIMENTOS S/S LTDA.**, supra qualificada, transmitiu por dação em pagamento o imóvel objeto desta matrícula à **PREFEITURA MUNICIPAL DE BEBEDOURO**, pessoa jurídica de direito público, situada na Praça José Stamato Sobrinho, 45, CNPJ 45.709.920/0001-11; pelo valor de R\$2.249,00. - Eu, ~~_____~~ (Gedália P. Vieira Berenguel), Escrevente Autorizada, a datilografei, conferi e assino. -

OFICIAL DE REGISTRO
DE IMÓVEIS
Set. José Roberto Silveira
União
Deborah L. Souza Silveira
Mec. S.º
Gedália P. Vieira Berenguel
S.º C. S. P. - trig.º
M.º H.º G. R. Souza
Escrevente Autorizada
Bebedouro - Estado de São Paulo

CERTIDÃO
CERTIFICO que a presente fotocópia tem ver-
dade como certidão, nos termos do § 1º do
art 19 da Lei 8.015, de 31/12/73. Dou fé
Bebedouro, 16 de 02 de 2009
~~_____~~

BELO FORTO
MUNICÍPIO

CÂMARA MUNICIPAL DE BEBEDOURO
94

IMÓVEL:- um terreno, correspondente ao lote n°. 16, da Quadra 19, do Loteamento denominado "Jardim São Carlos", na Cidade e Comarca de Bebedouro, Estado de São Paulo, que mede 10,00 metros com frente para a Rua José Jorge Gonçalves; 10,00 metros aos fundos confrontando com o lote 27; 25,00 metros à direita de quem da Rua olham para o imóvel confrontando com o lote 15; 25,00 metros à esquerda confrontando com o lote 17, todos da mesma quadra; encerrando uma área de 250,00 metros quadrados. Imóvel cadastrado na Prefeitura Municipal de Bebedouro sob n°.042.094.464-00. - PROPRIETÁRIA:- ANA PRADO EMPREENDIMENTOS S/S LTDA., com sede e foro na cidade e comarca de São Carlos/SP, na Rua Raimundo Correa, 140, Vila Marcelino, CEP 13570-591, CNPJ/MF 53.145.561/0001-45. - TÍTULO AQUISITIVO:- Imóvel havido em maior área através do registro R.1 da matrícula 20.891, livro 02-RG do Oficial de Registro de Imóveis de Bebedouro/SP, e loteamento através do registro R.3 da referida matrícula. - Bebedouro, 16 de Fevereiro de 2.009. - Eu, ~~_____~~ (Gedália P. Vieira Berenguel), Escrevente autorizada, a datilografei, conferi e assino. -

R.01/28.831:- BEBEDOURO, 16 DE FEVEREIRO DE 2.009. - POR Escritura Pública de Dação em pagamento, lavrada no Oficial de Registro Civil das Pessoas Naturais e Tabelião de Notas do Distrito de Botafogo e comarca de Bebedouro - SP, no livro 0068, fls.176/217, em 29 de Dezembro de 2008, a proprietária ANA PRADO EMPREENDIMENTOS S/S LTDA., supra qualificada, transmitiu por dação em pagamento o imóvel objeto desta matrícula à PREFEITURA MUNICIPAL DE BEBEDOURO, pessoa jurídica de direito público, situada na Praça José Stamato Sobrinho, 45, CNPJ 45.709.920/0001-11; pelo valor de R\$2.249,00. - Eu, ~~_____~~ (Gedália P. Vieira Berenguel), Escrevente Autorizada, a datilografei, conferi e assino. -

OFICIAL DE REGISTRO
DE IMÓVEIS
Gel José Roberto Tinoco
Juiz
Débora L. Souza Silveira
Juiz Subst.
Gedália P. Vieira Berenguel
Silvia C. S. Príncipe
Mônica Helena G. K. Souza
Escrevente Autorizada
Bebedouro - Estado de São Paulo

CERTIDÃO
CERTIFICO que a presente fotocópia tem validade como certidão, nos termos do § 1º do art. 19, da Lei 8.015, de 31/12/73. Dou fé.
Bebedouro, 16 de Fevereiro de 2009

DELO PAGO
POR VETOR

CÂMARA MUNICIPAL DE
BEBEDOURO
93

IMÓVEL:- um terreno, correspondente ao lote nº. 17, da Quadra 19, do Loteamento denominado "Jardim São Carlos", na Cidade e Comarca de Bebedouro, Estado de São Paulo, que mede 10,00 metros com frente para a Rua José Jorge Gonçalves; 10,00 metros aos fundos confrontando com o lote 26; 25,00 metros à direita de quem da Rua olham para o imóvel confrontando com o lote 16; 25,00 metros à esquerda confrontando com o lote 18, todos da mesma quadra; encerrando uma área de 250,00 metros quadrados. Imóvel cadastrado na Prefeitura Municipal de Bebedouro sob nº.042.094.474-00. - PROPRIETÁRIA:- ANA PRADO EMPREENDIMENTOS S/S LTDA., com sede e foro na cidade e comarca de São Carlos/SP, na Rua Raimundo Correa, 140, Vila Marcelino, CEP 13570-591, CNPJ/MF 53.145.561/0001-45. - TÍTULO AQUISITIVO:- Imóvel havido em maior área através do registro R.1 da matrícula 20.891, livro 02-RG do Oficial de Registro de Imóveis de Bebedouro/SP, e loteamento através do registro R.3 da referida matrícula. - Bebedouro, 16 de Fevereiro de 2.009. - Eu, ~~_____~~ (Gedália P. Vieira Berenguel), Escrevente autorizada, a datilografei, conferi e assino. -

R.01/28.832:- BEBEDOURO, 16 DE FEVEREIRO DE 2.009. - POR Escritura Pública de Dação em pagamento, lavrada no Oficial de Registro Civil das Pessoas Naturais e Tabelião de Notas do Distrito de Botafogo e comarca de Bebedouro - SP, no livro 0068, fls.176/217, em 29 de Dezembro de 2008, a proprietária ANA PRADO EMPREENDIMENTOS S/S LTDA., supra qualificada, transmitiu por dação em pagamento o imóvel objeto desta matrícula à PREFEITURA MUNICIPAL DE BEBEDOURO, pessoa jurídica de direito público, situada na Praça José Stamato Sobrinho, 45, CNPJ 45.709.920/0001-11; pelo valor de R\$2.249,00. - Eu, ~~_____~~ (Gedália P. Vieira Berenguel), Escrevente Autorizada, a datilografei, conferi e assino. -

OFICIAL DE REGISTRO
DE IMÓVEIS
Bel José Roberto Silveira
Lúcia
Débora L. Souza Silveira
Mônica Siqueira
Gedália P. Vieira Berenguel
Silvia L. S. F. Gonçalves
Mônica R. L. K. Souza
Escrevente Autorizada
Bebedouro - São Carlos de São Paulo

CERTIDÃO
CERTIFICO que a presente fotocópia tem validade como certidão nos termos do § 1.º do art 19, da Lei 8.015, de 31/12/73. Dou fé
Bebedouro, 16 de 02 de 2009

ANA PRADO
ESCREVENTE

CÂMARA MUNICIPAL DE BEBEDOURO
92

MATRÍCULA

28833

FICHA

01

CARTÓRIO DE REGISTRO DE IMÓVEIS.
BEBEDOURO/SP

LIVRO N. 2 -

REGISTRO GERAL

IMÓVEL: - um terreno, correspondente ao lote n°. 18, da Quadra 19, do Loteamento denominado "Jardim São Carlos", na Cidade e Comarca de Bebedouro, Estado de São Paulo, que mede 10,00 metros com frente para a Rua José Jorge Gonçalves; 10,00 metros aos fundos confrontando com o lote 25; 25,00 metros à direita de quem da Rua olham para o imóvel confrontando com o lote 17; 25,00 metros à esquerda confrontando com o lote 19, todos da mesma quadra; encerrando uma área de 250,00 metros quadrados. Imóvel cadastrado na Prefeitura Municipal de Bebedouro sob n°.042.094.484-00. - **PROPRIETÁRIA:** - ANA PRADO EMPREENDIMENTOS S/S LTDA., com sede e foro na cidade e comarca de São Carlos/SP, na Rua Raimundo Correa, 140, Vila Marcelino, CEP 13570-591, CNPJ/MF 53.145.561/0001-45. - **TÍTULO AQUISITIVO:** - Imóvel havido em maior área através do registro R.1 da matrícula 20.891, livro 02-RG do Oficial de Registro de Imóveis de Bebedouro/SP, e loteamento através do registro R.3 da referida matrícula. - Bebedouro, 16 de Fevereiro de 2.009. - Eu, ~~_____~~ (Gedália P. Vieira Berenguel), Escrevente autorizada, a datilografei, conferi e assino. -

R.01/28.833: - BEBEDOURO, 16 DE FEVEREIRO DE 2.009. - POR Escritura Pública de Dação em pagamento, lavrada no Oficial de Registro Civil das Pessoas Naturais e Tabelião de Notas do Distrito de Botafogo e comarca de Bebedouro - SP, no livro 0068, fls.176/217, em 29 de Dezembro de 2008, a proprietária ANA PRADO EMPREENDIMENTOS S/S LTDA., supra qualificada, transmitiu por dação em pagamento o imóvel objeto desta matrícula à PREFEITURA MUNICIPAL DE BEBEDOURO, pessoa jurídica de direito público, situada na Praça José Stamato Sobrinho, 45, CNPJ 45.709.920/0001-11; pelo valor de R\$2.249,00. - Eu, ~~_____~~ (Gedália P. Vieira Berenguel), Escrevente Autorizada, a datilografei, conferi e assino. -

OFICIAL DE REGISTRO
DE IMÓVEIS
Sr. José Roberto Silveira
Moraes
Debora L. Souza Silveira
Moraes
Gedália P. Vieira Berenguel
Santos C. S. Rodrigues
Mário Henrique G. R. Souza
Escreventes Autorizadas
Bebedouro - Estado de São Paulo

CERTIDÃO
CERTIFICO que a presente fotocópia tem validade como certidão nos termos do § 1º do art 19 da Lei 6.015, de 31/12/73. Dou fé.
Bebedouro, 16 de 02 de 2009

SELO PAGO
POR VERVA

CÂMARA MUNICIPAL DE
BEBEDOURO
91

MATRÍCULA

28834

FICHA

01

CARTÓRIO DE REGISTRO DE IMÓVEIS
BEBEDOURO/SP

LIVRO N. 2 - REGISTRO GERAL

IMÓVEL:- um terreno, correspondente ao lote n°. 19, da **Quadra 19**, do Loteamento denominado "**Jardim São Carlos**", na Cidade e Comarca de Bebedouro, Estado de São Paulo, que mede 10,00 metros com frente para a Rua José Jorge Gonçalves; 10,00 metros aos fundos confrontando com o lote 24; 25,00 metros à direita de quem da Rua olham para o imóvel confrontando com o lote 18; 25,00 metros à esquerda confrontando com os lotes 20 e 21, todos da mesma quadra; encerrando uma área de 250,00 metros quadrados. Imóvel cadastrado na Prefeitura Municipal de Bebedouro sob n°.042.094.494-00. - **PROPRIETÁRIA:- ANA PRADO EMPREENDIMENTOS S/S LTDA.**, com sede e foro na cidade e comarca de São Carlos/SP, na Rua Raimundo Correa, 140, Vila Marcelino, CEP 13570-591, CNPJ/MF 53.145.561/0001-45. - **TÍTULO AQUISITIVO:-** Imóvel havido em maior área através do registro R.1 da matrícula 20.891, livro 02-RG do Oficial de Registro de Imóveis de Bebedouro/SP, e loteamento através do registro R.3 da referida matrícula. - Bebedouro, 16 de Fevereiro de 2.009. - Eu, ~~_____~~ (Gedália P. Vieira Berenguel), Escrevente autorizada, a datilografar, conferi e assino. -

R.01/28.834:- BEBEDOURO, 16 DE FEVEREIRO DE 2.009. - POR Escritura Pública de Dação em pagamento, lavrada no Oficial de Registro Civil das Pessoas Naturais e Tabelião de Notas do Distrito de Botafogo e comarca de Bebedouro - SP, no livro 0068, fls.176/217, em 29 de Dezembro de 2008, a proprietária **ANA PRADO EMPREENDIMENTOS S/S LTDA.**, supra qualificada, transmitiu por dação em pagamento o imóvel objeto desta matrícula à **PREFEITURA MUNICIPAL DE BEBEDOURO**, pessoa jurídica de direito público, situada na Praça José Stamato Sobrinho, 45, CNPJ 45.709.920/0001-11; pelo valor de R\$2.249,00. - Eu, ~~_____~~ (Gedália P. Vieira Berenguel), Escrevente Autorizada, a datilografar, conferi e assino. -

OFICIAL DE REGISTRO
DE IMÓVEIS
Bel. José Roberto Silveira
Chefe
Debora L. Souza Silveira
Escriturante
Gedália P. Vieira Berenguel
Silvia C. S. Prinsener
Mara Helen G. R. Souza
Escreventes Autorizadas
Bebedouro - F. do Estado de São Paulo

CERTIDÃO
CERTIFICO que a presente matrícula tem validade como certidão, nos termos do § 1º do art 19, da Lei 6.015, de 31/12/73. Dou fé
Bebedouro, 16 de 02 de 2009
~~_____~~

BEBEDOURO
16 de 02 de 2009

CÂMARA MUNICIPAL DE BEBEDOURO
90

IMÓVEL:- um terreno, irregular, correspondente ao lote n°. 20, da Quadra 19, do Loteamento denominado "Jardim São Carlos", na Cidade e Comarca de Bebedouro, Estado de São Paulo, medindo 4,00 metros com frente para a Rua Joaquim Ferreira da Silva; 13,00 metros aos fundos confrontando com o lote 19; 12,00 metros à direita de quem da Rua olham para o imóvel confrontando com a Rua 18; 14,14 metros em curva de concordância entre a Rua Joaquim Ferreira da Silva e a Rua José Jorge Gonçalves; 21,00 metros à esquerda confrontando com o lote 21, todos da mesma quadra; encerrando uma área de 255,62 metros quadrados. Imóvel cadastrado na Prefeitura Municipal de Bebedouro sob n°.042.094.001-00. - **PROPRIETÁRIA:- ANA PRADO EMPREENDIMENTOS S/S LTDA.**, com sede e foro na cidade e comarca de São Carlos/SP, na Rua Raimundo Correa, 140, Vila Marcelino, CEP 13570-591, CNPJ/MF 53.145.561/0001-45. - **TÍTULO AQUISITIVO:-** Imóvel havido em maior área através do registro R.1 da matrícula 20.891, livro 02-RG do Oficial de Registro de Imóveis de Bebedouro/SP, e loteamento através do registro R.3 da referida matrícula. - Bebedouro, 16 de Fevereiro de 2.009. - Eu, ~~(Gedália P. Vieira Berenguel), Escrevente autorizada, a datilografei, conferi e assino. -~~

R.01/28.835:- BEBEDOURO, 16 DE FEVEREIRO DE 2.009. - POR Escritura Pública de Dação em pagamento, lavrada no Oficial de Registro Civil das Pessoas Naturais e Tabelião de Notas do Distrito de Botafogo e comarca de Bebedouro - SP, no livro 0068, fls.176/217, em 29 de Dezembro de 2008, a proprietária **ANA PRADO EMPREENDIMENTOS S/S LTDA.**, supra qualificada, transmitiu por dação em pagamento o imóvel objeto desta matrícula à **PREFEITURA MUNICIPAL DE BEBEDOURO**, pessoa jurídica de direito público, situada na Praça José Stamato Sobrinho, 45, CNPJ 45.709.920/0001-11; pelo valor de R\$2.249,00. - Eu, ~~(Gedália P. Vieira Berenguel), Escrevente Autorizada, a datilografei, conferi e assino. -~~

OFICIAL DE REGISTRO
DE IMÓVEIS
Srl. José Roberto Silveira
Luz
Senor L. Souza Silveira
Mestre Tabelião
Gedália P. Vieira Berenguel
Srl. L. S. T. Arguer
Mestre Tabelião
Escrevente Autorizada
Bebedouro - Estado de São Paulo


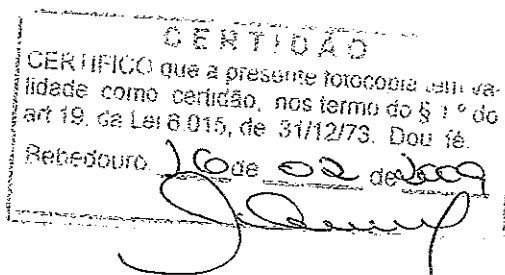
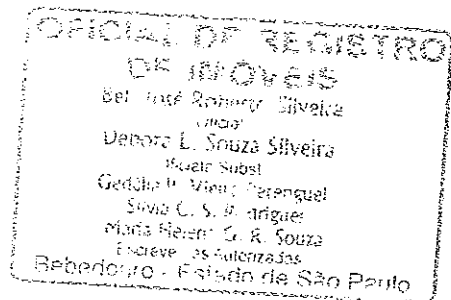
CERTIFICADO
CERTIFICO que a presente fotocópia tem ver-
acidade como certidão, nos termos do § 1º do
art 19 da Lei 6.015, de 31/12/73. Dou fé
Bebedouro, 16 de 02 de 2009

SELO PAGO
POR VERBA

CARTELA MUNICIPAL DE
BEBEDOURO
89

IMÓVEL:- um terreno, correspondente ao lote n°. 21, da **Quadra 19**, do Loteamento denominado "**Jardim São Carlos**", na Cidade e Comarca de Bebedouro, Estado de São Paulo, que mede 12,00 metros com frente para a Rua Joaquim Ferreira da Silva; 12,00 metros aos fundos confrontando com o lote 19; 21,00 metros à direita de quem da Rua olham para o imóvel confrontando com o lote 20; 21,00 metros à esquerda confrontando com o lote 22, todos da mesma quadra; encerrando uma área de 252,00 metros quadrados. Imóvel cadastrado na Prefeitura Municipal de Bebedouro sob n°.042.094.014-00. - **PROPRIETÁRIA:- ANA PRADO EMPREENDIMENTOS S/S LTDA.**, com sede e foro na cidade e comarca de São Carlos/SP, na Rua Raimundo Correa, 140, Vila Marcelino, CEP 13570-591, CNPJ/MF 53.145.561/0001-45. - **TÍTULO AQUISITIVO:-** Imóvel havido em maior área através do registro R.1 da matrícula 20.891, livro 02-RG do Oficial de Registro de Imóveis de Bebedouro/SP, e loteamento através do registro R.3 da referida matrícula. -Bebedouro, 16 de Fevereiro de 2.009. - Eu, ~~_____~~ (Gedália P. Vieira Berenguel), Escrevente autorizada, a datilografei, conferi e assino. -

R.01/28.836:- BEBEDOURO, 16 DE FEVEREIRO DE 2.009. - POR Escritura Pública de Dação em pagamento, lavrada no Oficial de Registro Civil das Pessoas Naturais e Tabelião de Notas do Distrito de Botafogo e comarca de Bebedouro - SP, no livro 0068, fls.176/217, em 29 de Dezembro de 2008, a proprietária **ANA PRADO EMPREENDIMENTOS S/S LTDA.**, supra qualificada, transmitiu por dação em pagamento o imóvel objeto desta matrícula à **PREFEITURA MUNICIPAL DE BEBEDOURO**, pessoa jurídica de direito público, situada na Praça José Stamato Sobrinho, 45, CNPJ 45.709.920/0001-11; pelo valor de R\$2.249,00. - Eu, ~~_____~~ (Gedália P. Vieira Berenguel), Escrevente Autorizada, a datilografei, conferi e assino. -



IMÓVEL:- um terreno, correspondente ao lote n°. 22, da **Quadra 19**, do Loteamento denominado "**Jardim São Carlos**", na Cidade e Comarca de Bebedouro, Estado de São Paulo, que mede 12,00 metros com frente para a Rua Joaquim Ferreira da Silva; 12,00 metros aos fundos confrontando com o lote 24; 21,00 metros à direita de quem da Rua olham para o imóvel confrontando com o lote 21; 21,00 metros à esquerda confrontando com o lote 23, todos da mesma quadra; encerrando uma área de 252,00 metros quadrados. Imóvel cadastrado na Prefeitura Municipal de Bebedouro sob n°.042.094.026-00. - **PROPRIETÁRIA:- ANA PRADO EMPREENDIMENTOS S/S LTDA.**, com sede e foro na cidade e comarca de São Carlos/SP, na Rua Raimundo Correa, 140, Vila Marcelino, CEP 13570-591, CNPJ/MF 53.145.561/0001-45. - **TÍTULO AQUISITIVO:-** Imóvel havido em maior área através do registro R.1 da matrícula 20.891, livro 02-RG do Oficial de Registro de Imóveis de Bebedouro/SP, e loteamento através do registro R.3 da referida matrícula. - Bebedouro, 16 de Fevereiro de 2.009. - Eu, ~~_____~~ (Gedália P. Vieira Berenguel), Escrevente autorizada, a datilografei, conferi e assino. -

R.01/28.837:- BEBEDOURO, 16 DE FEVEREIRO DE 2.009. - POR Escritura Pública de Dação em pagamento, lavrada no Oficial de Registro Civil das Pessoas Naturais e Tabelião de Notas do Distrito de Botafogo e comarca de Bebedouro - SP, no livro 0068, fls.176/217, em 29 de Dezembro de 2008, a proprietária **ANA PRADO EMPREENDIMENTOS S/S LTDA.**, supra qualificada, transmitiu por dação em pagamento o imóvel objeto desta matrícula à **PREFEITURA MUNICIPAL DE BEBEDOURO**, pessoa jurídica de direito público, situada na Praça José Stamato Sobrinho, 75, CNPJ 45.709.920/0001-11; pelo valor de R\$2.249,00. - Eu, ~~_____~~ (Gedália P. Vieira Berenguel), Escrevente Autorizada, a datilografei, conferi e assino. -

OFICIAL DE REGISTRO
DE IMÓVEIS
Bel. José Roberto Oliveira
Juiz
Denora L. Souza Silveira
Tabelião Subst.
Gedália P. Vieira Berenguel
Sílvia C. S. Berenguel
Mônica Helen G. K. Souza
Escreventes Autorizadas
Bebedouro - Estado de São Paulo

CERTIDÃO
CERTIFICO que a presente fotocópia tem validade como certidão nos termos do § 1º do art 19 da Lei 6.015, de 31/12/73. Dou fé
Bebedouro, ~~_____~~ de ~~_____~~ de ~~_____~~

SELO PAGO
POR VENHA

CÂMARA MUNICIPAL DE BEBEDOURO
87

MATRÍCULA

28838

FICHA

01

CARTÓRIO DE REGISTRO DE IMÓVEIS

BEBEDOURO / SP

LIVRO N. 2 -

REGISTRO GERAL

IMÓVEL: - um terreno, irregular em esquina, correspondente ao lote n°. 23, da Quadra 19, do Loteamento denominado "Jardim São Carlos", na Cidade e Comarca de Bebedouro, Estado de São Paulo, medindo 4,00 metros com frente para a Rua Joaquim Ferreira da Silva; 13,00 metros aos fundos confrontando com o lote 24; 21,00 metros à direita de quem da Rua olham para o imóvel confrontando com o lote 22; 12,00 metros à esquerda confrontando com a Rua Luís Pignanelli; 14,14 metros em curva de concordância entre a Rua Joaquim Ferreira da Silva e a Rua Domingos Pitelli; todos da mesma quadra; encerrando uma área de 255,62 metros quadrados. Imóvel cadastrado na Prefeitura Municipal de Bebedouro sob n°.042.094.038-00. - PROPRIETÁRIA: - ANA PRADO EMPREENDIMENTOS S/S LTDA., com sede e foro na cidade e comarca de São Carlos/SP, na Rua Raimundo Correa, 140, Vila Marcelino, CEP 13570-591, CNPJ/MF 53.145.561/0001-45. - TÍTULO AQUISITIVO: - Imóvel havido em maior área através do registro R.1 da matrícula 20.891, livro 02-RG do Oficial de Registro de Imóveis de Bebedouro/SP, e loteamento através do registro R.3 da referida matrícula. - Bebedouro, 16 de Fevereiro de 2.009. - Eu, ~~_____~~ (Gedália P. Vieira Berenguel), Escrevente autorizada, a datilografei, conferi e assino. -

R.01/28.838: - BEBEDOURO, 16 DE FEVEREIRO DE 2.009. - POR Escritura Pública de Dação em pagamento, lavrada no Oficial de Registro Civil das Pessoas Naturais e Tabelião de Notas do Distrito de Botafogo e comarca de Bebedouro - SP, no livro 0068, fls.176/217, em 29 de Dezembro de 2008, a proprietária ANA PRADO EMPREENDIMENTOS S/S LTDA., supra qualificada, transmitiu por dação em pagamento o imóvel objeto desta matrícula à PREFEITURA MUNICIPAL DE BEBEDOURO, pessoa jurídica de direito público, situada na Praça José Stamato Sobrinho, 45, CNPJ 45.709.920/0001-11; pelo valor de R\$2.249,00. - Eu, ~~_____~~ (Gedália P. Vieira Berenguel), Escrevente Autorizada, a datilografei, conferi e assino. -

OFICIAL DE REGISTRO
DE IMÓVEIS
Bel. José Roberto Silveira
Júria
Dehora L. Souza Silveira
Tabelião Substituto
Gedália P. Vieira Berenguel
Silvia C. S. Frangola
Mara Helen G. K. Souza
Escrevente Autorizada
Bebedouro - Estado de São Paulo

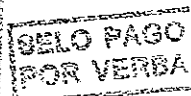


CERTIDÃO
CERTIFICO que a presente fotocópia tem validade como certidão, nos termos do § 1º do art 19, da Lei 6.015, de 31/12/73. Dou fé.
Bebedouro, 16 de 02 de 2009
~~_____~~

DELO PAGO
POR SERVA

CARTELA MUNICIPAL DE BEBEDOURO
86

IMÓVEL: - um terreno, correspondente ao lote n.º 24, da **Quadra 19**, do Loteamento denominado "**Jardim São Carlos**", na Cidade e Comarca de Bebedouro, Estado de São Paulo, que mede 10,00 metros com frente para a Rua Luís Pignanelli; 10,00 metros aos fundos confrontando com o lote 19; 25,00 metros à direita de quem da Rua olham para o imóvel confrontando com os lotes 22 e 23; 25,00 metros à esquerda confrontando com o lote 25, todos da mesma quadra; encerrando uma área de 250,00 metros quadrados. Imóvel cadastrado na Prefeitura Municipal de Bebedouro sob n.º.042.094.072-00. - **PROPRIETÁRIA:** - **ANA PRADO EMPREENDIMENTOS S/S LTDA.**, com sede e foro na cidade e comarca de São Carlos/SP, na Rua Raimundo Correa, 140, Vila Marcelino, CEP 13570-591, CNPJ/MF 53.145.561/0001-45. - **TÍTULO AQUISITIVO:** - Imóvel havido em maior área através do registro R.1 da **matrícula 20.891**, livro 02-RG do Oficial de Registro de Imóveis de Bebedouro/SP, e loteamento através do registro R.3 da referida matrícula. - Bebedouro, 16 de Fevereiro de 2.009. - Eu, ~~_____~~ (Gedália P. Vieira Berenguel), Escrevente autorizada, a datilografei, conferi e assino. -

R.01/28.839: - BEBEDOURO, 16 DE FEVEREIRO DE 2.009. - POR Escritura Pública de Dação em pagamento, lavrada no Oficial de Registro Civil das Pessoas Naturais e Tabelião de Notas do Distrito de Botafogo e comarca de Bebedouro - SP, no livro 0068, fls.176/217, em 29 de Dezembro de 2008, a proprietária **ANA PRADO EMPREENDIMENTOS S/S LTDA.**, supra qualificada, transmitiu por dação em pagamento o imóvel objeto desta matrícula à **PREFEITURA MUNICIPAL DE BEBEDOURO**, pessoa jurídica de direito público, situada na Praça José Stamato Sobrinho, 45, CNPJ 45.709.920/0001-11; pelo valor de R\$2.249,00. - Eu, ~~_____~~ (Gedália P. Vieira Berenguel), Escrevente Autorizada, a datilografei, conferi e assino. -





IMÓVEL: - um terreno, correspondente ao lote nº. 25, da **Quadra 19**, do Loteamento denominado "**Jardim São Carlos**", na Cidade e Comarca de Bebedouro, Estado de São Paulo, que mede 10,00 metros com frente para a Rua Luís Pignanelli; 10,00 metros aos fundos confrontando com o lote 18; 25,00 metros à direita de quem da Rua olham para o imóvel confrontando com o lote 24; 25,00 metros à esquerda confrontando com o lote 26, todos da mesma quadra; encerrando uma área de 250,00 metros quadrados. Imóvel cadastrado na Prefeitura Municipal de Bebedouro sob nº.042.094.082-00. - **PROPRIETÁRIA:** - **ANA PRADO EMPREENDIMENTOS S/S LTDA.**, com sede e foro na cidade e comarca de São Carlos/SP, na Rua Raimundo Correa, 140, Vila Marcelino, CEP 13570-591, CNPJ/MF 53.145.561/0001-45. - **TÍTULO AQUISITIVO:** - Imóvel havido em maior área através do registro R.1 da matrícula 20.891, livro 02-RG do Oficial de Registro de Imóveis de Bebedouro/SP, e loteamento através do registro R.3 da referida matrícula. - Bebedouro, 16 de Fevereiro de 2.009. - Eu, ~~_____~~ (Gedália P. Vieira Berenguel), Escrevente autorizada, a datilografei, conferi e assino. -

R.01/28.840: - BEBEDOURO, 16 DE FEVEREIRO DE 2.009. - POR Escritura Pública de Dação em pagamento, lavrada no Oficial de Registro Civil das Pessoas Naturais e Tabelião de Notas do Distrito de Botafogo e comarca de Bebedouro - SP, no livro 0068, fls.176/217, em 29 de Dezembro de 2008, a proprietária **ANA PRADO EMPREENDIMENTOS S/S LTDA.**, supra qualificada, transmitiu por dação em pagamento o imóvel objeto desta matrícula à **PREFEITURA MUNICIPAL DE BEBEDOURO**, pessoa jurídica de direito público, situada na Praça José Stamato Sobrinho, 45, CNPJ 45.709.920/0001-11; pelo valor de R\$2.249,00. - Eu, ~~_____~~ (Gedália P. Vieira Berenguel), Escrevente Autorizada, a datilografei, conferi e assino. -

OFICIAL DE REGISTRO
DE IMÓVEIS
Bel José Roberto Alves
Debora L. Souza Silveira
Gedália P. Vieira Berenguel
Mário Heleno G. K. Souza
Bebedouro - Estado de São Paulo

CERTIDÃO
CERTIFICO que a presente fotocópia tem a
validade como certidão, nos termos do § 1º do
art 19, da Lei 6.015, de 31/12/73. Dou fé.
Bebedouro, 16 de 02 de 2009

SELO PAGO
POR VERBA

CÂMARA MUNICIPAL DE
BEBEDOURO
89

MATRÍCULA

28841

FICHA

01

CARTÓRIO DE REGISTRO DE IMÓVEIS

BEBEDOURO/SP

LIVRO N. 2 -

REGISTRO GERAL

IMÓVEL:- um terreno, correspondente ao lote n°. 26, da **Quadra 19**, do Loteamento denominado "**Jardim São Carlos**", na Cidade e Comarca de Bebedouro, Estado de São Paulo, que mede 10,00 metros com frente para a Rua Luís Pignanelli; 10,00 metros aos fundos confrontando com o lote 17; 25,00 metros à direita de quem da Rua olham para o imóvel confrontando com o lote 25; 25,00 metros à esquerda confrontando com o lote 27, todos da mesma quadra; encerrando uma área de 250,00 metros quadrados. Imóvel cadastrado na Prefeitura Municipal de Bebedouro sob n°.042.094.092-00. - **PROPRIETÁRIA:- ANA PRADO EMPREENDIMENTOS S/S LTDA.**, com sede e foro na cidade e comarca de São Carlos/SP, na Rua Raimundo Correa, 140, Vila Marcelino, CEP 13570-591, CNPJ/MF 53.145.561/0001-45. - **TÍTULO AQUISITIVO:-** Imóvel havido em maior área através do registro R.1 da **matrícula 20.891**, livro 02-RG do Oficial de Registro de Imóveis de Bebedouro/SP, e loteamento através do registro R.3 da referida matrícula. - Bebedouro, 16 de Fevereiro de 2.009. - Eu, ~~_____~~ (Gedália P. Vieira Berenguel), Escrevente autorizada, a datilografei, conferi e assino. -

R.01/28.841:- BEBEDOURO, 16 DE FEVEREIRO DE 2.009. - POR Escritura Pública de Dação em pagamento, lavrada no Oficial de Registro Civil das Pessoas Naturais e Tabelião de Notas do Distrito de Botafogo e comarca de Bebedouro - SP, no livro 0068, fls.176/217, em 29 de Dezembro de 2008, a proprietária **ANA PRADO EMPREENDIMENTOS S/S LTDA.**, supra qualificada, transmitiu por dação em pagamento o imóvel objeto desta matrícula à **PREFEITURA MUNICIPAL DE BEBEDOURO**, pessoa jurídica de direito público, situada na Praça José Stamato Sobrinho, 45, CNPJ 45.709.920/0001-11; pelo valor de R\$2.249,00. - Eu, ~~_____~~ (Gedália P. Vieira Berenguel), Escrevente Autorizada, a datilografei, conferi e assino. -

OFICIAL DE REGISTRO

DE IMÓVEIS

Sel. José Roberto Silveira

Débora L. Souza Silveira

Gedália P. Vieira Berenguel

Silvia C. S. Prangier

Mário Heleno G. R. Souza

Escreventes Autorizados


Bebedouro - Estado de São Paulo

CERTIDÃO

CERTIFICO que a presente fotocópia tem validade como certidão nos termos do § 1º do art 19, da Lei 6.015, de 31/12/73. Dou fé.

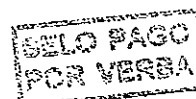
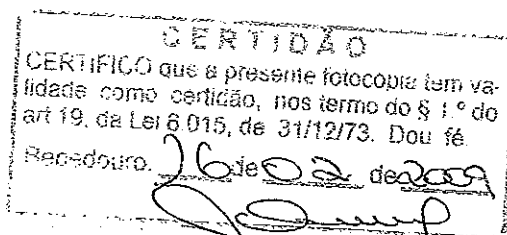
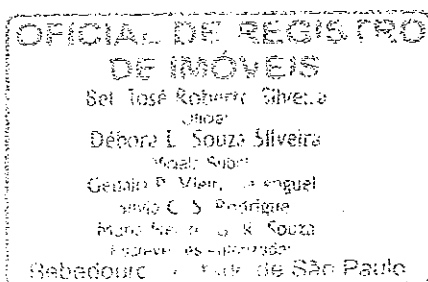
Bebedouro, 16 de 02 de 2009

[Assinatura]



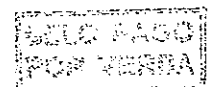

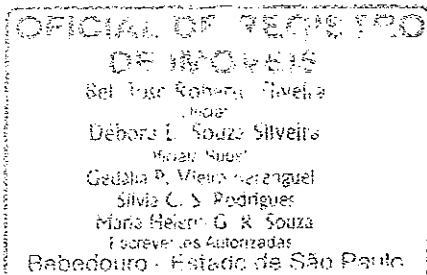
IMÓVEL:- um terreno, correspondente ao lote n°. 27, da **Quadra 19**, do Loteamento denominado "**Jardim São Carlos**", na Cidade e Comarca de Bebedouro, Estado de São Paulo, que mede 10,00 metros com frente para a Rua Luís Pignanelli; 10,00 metros aos fundos confrontando com o lote 16; 25,00 metros à direita de quem da Rua olham para o imóvel confrontando com o lote 26; 25,00 metros à esquerda confrontando com o lote 28, todos da mesma quadra; encerrando uma área de 250,00 metros quadrados. Imóvel cadastrado na Prefeitura Municipal de Bebedouro sob n°.042.094.102-00. - **PROPRIETÁRIA:- ANA PRADO EMPREENDIMENTOS S/S LTDA.**, com sede e foro na cidade e comarca de São Carlos/SP, na Rua Raimundo Correa, 140, Vila Marcelino, CEP 13570-591, CNPJ/MF 53.145.561/0001-45. - **TÍTULO AQUISITIVO:-** Imóvel havido em maior área através do registro R.1 da matrícula 20.891, livro 02-RG do Oficial de Registro de Imóveis de Bebedouro/SP, e loteamento através do registro R.3 da referida matrícula. - Bebedouro, 16 de Fevereiro de 2.009. - Eu, ~~_____~~ (Gedália P. Vieira Berenguel), Escrevente autorizada, a datilografei, conferi e assino. -

R.01/28.842:- BEBEDOURO, 16 DE FEVEREIRO DE 2.009. - POR Escritura Pública de Dação em pagamento, lavrada no Oficial de Registro Civil das Pessoas Naturais e Tabelião de Notas do Distrito de Botafogo e comarca de Bebedouro - SP, no livro 0068, fls.176/217, em 29 de Dezembro de 2008, a proprietária **ANA PRADO EMPREENDIMENTOS S/S LTDA.**, supra qualificada, transmitiu por dação em pagamento o imóvel objeto desta matrícula à **PREFEITURA MUNICIPAL DE BEBEDOURO**, pessoa jurídica de direito público, situada na Praça José Stamato Sobrinho, 45, CNPJ 45.709.920/0001-11; pelo valor de R\$2.249,00. - Eu, ~~_____~~ (Gedália P. Vieira Berenguel), Escrevente Autorizada, a datilografei, conferi e assino. -



IMÓVEL:- um terreno, correspondente ao lote n°. 28, da **Quadra 19**, do Loteamento denominado "**Jardim São Carlos**", na Cidade e Comarca de Bebedouro, Estado de São Paulo, que mede 10,00 metros com frente para a Rua Luís Pignanelli; 10,00 metros aos fundos confrontando com o lote 15; 25,00 metros à direita de quem da Rua olham para o imóvel confrontando com o lote 27; 25,00 metros à esquerda confrontando com o lote 29, todos da mesma quadra; encerrando uma área de 250,00 metros quadrados. Imóvel cadastrado na Prefeitura Municipal de Bebedouro sob n°. 042.094.112-00. - **PROPRIETÁRIA:- ANA PRADO EMPREENDIMENTOS S/S LTDA.**, com sede e foro na cidade e comarca de São Carlos/SP, na Rua Raimundo Correa, 140, Vila Marcelino, CEP 13570-591, CNPJ/MF 53.145.561/0001-45. - **TÍTULO AQUISITIVO:-** Imóvel havido em maior área através do registro R.1 da matrícula 20.891, livro 02-RG do Oficial de Registro de Imóveis de Bebedouro/SP, e loteamento através do registro R.3 da referida matrícula. - Bebedouro, 16 de Fevereiro de 2.009. - Eu, ~~_____~~ (Gedália P. Vieira Berenguel), Escrevente autorizada, a datilografei, conferi e assino. -

R.01/28.843:- BEBEDOURO, 16 DE FEVEREIRO DE 2.009. - POR Escritura Pública de Dação em pagamento, lavrada no Oficial de Registro Civil das Pessoas Naturais e Tabelação de Notas do Distrito de Botafogo e comarca de Bebedouro - SP, no livro 0068, fls.176/217, em 29 de Dezembro de 2008, a proprietária **ANA PRADO EMPREENDIMENTOS S/S LTDA.**, supra qualificada, transmitiu por dação em pagamento o imóvel objeto desta matrícula à **PREFEITURA MUNICIPAL DE BEBEDOURO**, pessoa jurídica de direito público, situada na Praça José Stamato Sobrinho, 45, CNPJ 45.709.920/0001-11; pelo valor de R\$2.249,00. - Eu, ~~_____~~ (Gedália P. Vieira Berenguel), Escrevente Autorizada, a datilografei, conferi e assino. -



IMÓVEL: - um terreno, correspondente ao lote n°. 29, da **Quadra 19**, do Loteamento denominado "**Jardim São Carlos**", na Cidade e Comarca de Bebedouro, Estado de São Paulo, que mede 10,00 metros com frente para a Rua Luís Pignanelli; 10,00 metros aos fundos confrontando com o lote 14; 25,00 metros à direita de quem da Rua olham para o imóvel confrontando com o lote 28; 25,00 metros à esquerda confrontando com o lote 30, todos da mesma quadra; encerrando uma área de 250,00 metros quadrados. Imóvel cadastrado na Prefeitura Municipal de Bebedouro sob n°. 042.094.122-00. - **PROPRIETÁRIA:** - **ANA PRADO EMPREENDIMENTOS S/S LTDA.**, com sede e foro na cidade e comarca de São Carlos/SP, na Rua Raimundo Correa, 140, Vila Marcelino, CEP 13570-591, CNPJ/MF 53.145.561/0001-45. - **TÍTULO AQUISITIVO:** - Imóvel havido em maior área através do registro R.1 da **matrícula 20.891**, livro 02-RG do Oficial de Registro de Imóveis de Bebedouro/SP, e loteamento através do registro R.3 da referida matrícula. - Bebedouro, 16 de Fevereiro de 2.009. - Eu, ~~_____~~ (Gedália P. Vieira Berenguel), Escrevente autorizada, a datilografei, conferi e assino. -

R.01/28.844: - BEBEDOURO, 16 DE FEVEREIRO DE 2.009. - POR Escritura Pública de Dação em pagamento, lavrada no Oficial de Registro Civil das Pessoas Naturais e Tabelião de Notas do Distrito de Botafogo e comarca de Bebedouro - SP, no livro 0068, fls.176/217, em 29 de Dezembro de 2008, a proprietária **ANA PRADO EMPREENDIMENTOS S/S LTDA.**, supra qualificada, transmitiu por dação em pagamento o imóvel objeto desta matrícula à **PREFEITURA MUNICIPAL DE BEBEDOURO**, pessoa jurídica de direito público, situada na Praça José Stamato Sobrinho, 45, CNPJ 45.709.920/0001-11; pelo valor de R\$2.249,00. - Eu, ~~_____~~ (Gedália P. Vieira Berenguel), Escrevente Autorizada, a datilografei, conferi e assino. -

OFICIAL DE REGISTRO
DE IMÓVEIS
Sel. José Roberto Giviana
Dênio L. Souza Silveira
Gedália P. Vieira Berenguel
Silvia C. S. Andrade
Marta Helena G. R. Souza
Escritório Autorizado:
Bebedouro - F. do de São Paulo

CERTIDÃO
CERTIFICO que a presente fotocópia tem validade como certidão, nos termos do § 1º do art 19, da Lei 6.015, de 31/12/73. Dou fé
Bebedouro, 16 de 02 de 2009
~~_____~~

RECEBIDO
2009

CÂMARA MUNICIPAL DE BEBEDOURO
80

IMÓVEL: - um terreno, correspondente ao lote n°. 30, da Quadra 19, do Loteamento denominado "Jardim São Carlos", na Cidade e Comarca de Bebedouro, Estado de São Paulo, que mede 10,00 metros com frente para a Rua Luís Pignanelli; 10,00 metros aos fundos confrontando com o lote 13; 25,00 metros à direita de quem da Rua olham para o imóvel confrontando com o lote 29; 25,00 metros à esquerda confrontando com o lote 31, todos da mesma quadra; encerrando uma área de 250,00 metros quadrados. Imóvel cadastrado na Prefeitura Municipal de Bebedouro sob n°. 042.094.132-00. - PROPRIETÁRIA: - ANA PRADO EMPREENDIMENTOS S/S LTDA., com sede e foro na cidade e comarca de São Carlos/SP, na Rua Raimundo Correa, 140, Vila Marcelino, CEP 13570-591, CNPJ/MF 53.145.561/0001-45. - TÍTULO AQUISITIVO: - Imóvel havido em maior área através do registro R.1 da matrícula 20.891, livro 02-RG do Oficial de Registro de Imóveis de Bebedouro/SP, e loteamento através do registro R.3 da referida matrícula. - Bebedouro, 16 de Fevereiro de 2.009. - Eu, ~~_____~~ (Gedália P. Vieira Berenguel), Escrevente autorizada, a datilografei, conferi e assino. -

R.01/28.845: - BEBEDOURO, 16 DE FEVEREIRO DE 2.009. - POR Escritura Pública de Dação em pagamento, lavrada no Oficial de Registro Civil das Pessoas Naturais e Tabelião de Notas do Distrito de Botafogo e comarca de Bebedouro - SP, no livro 0068, fls.176/217, em 29 de Dezembro de 2008, a proprietária ANA PRADO EMPREENDIMENTOS S/S LTDA., supra qualificada, transmitiu por dação em pagamento o imóvel objeto desta matrícula à PREFEITURA MUNICIPAL DE BEBEDOURO, pessoa jurídica de direito público, situada na Praça José Stamato Sobrinho, 45, CNPJ 45.709.920/0001-11; pelo valor de R\$2.249,00. - Eu, ~~_____~~ (Gedália P. Vieira Berenguel), Escrevente Autorizada, a datilografei, conferi e assino. -

OFICIAL DE REGISTRO
DE IMÓVEIS
Bel José Roberto Silveira
Linha
Débora L. Souza Silveira
Vice-linha Subst
Gedália P. Vieira Berenguel
Sílvia C. S. Rodrigues
Mara Helena G. R. Souza
Escrevente Autorizada
Bebedouro - Estado de São Paulo

CERTIDÃO
CERTIFICO que a presente fotocópia tem validade como certidão nos termos do § 1º do art 19, da Lei 6.015, de 31/12/73. Dou fé.
Bebedouro, 16 de 02 de 2009
~~_____~~

DELO PAGO
POR VERBA

CÂMARA MUNICIPAL DE
79
BEBEDOURO

IMÓVEL: - um terreno, correspondente ao lote n°. 31, da **Quadra 19**, do Loteamento denominado "Jardim São Carlos", na Cidade e Comarca de Bebedouro, Estado de São Paulo, que mede 10,00 metros com frente para a Rua Luís Pignanelli; 10,00 metros aos fundos confrontando com o lote 12; 25,00 metros à direita de quem da Rua olham para o imóvel confrontando com o lote 30; 25,00 metros à esquerda confrontando com o lote 32, todos da mesma quadra; encerrando uma área de 250,00 metros quadrados. Imóvel cadastrado na Prefeitura Municipal de Bebedouro sob n°. 042.094.142-00. - **PROPRIETÁRIA:** - ANA PRADO EMPREENDIMENTOS S/S LTDA., com sede e foro na cidade e comarca de São Carlos/SP, na Rua Raimundo Correa, 140, Vila Marcelino, CEP 13570-591, CNPJ/MF 53.145.561/0001-45. - **TÍTULO AQUISITIVO:** - Imóvel havido em maior área através do registro R.1 da **matrícula 20.891**, livro 02-RG do Oficial de Registro de Imóveis de Bebedouro/SP, e loteamento através do registro R.3 da referida matrícula. - Bebedouro, 16 de Fevereiro de 2.009. - Eu, ~~_____~~ (Gedália P. Vieira Berenguel), Escrevente autorizada, a datilografei, conferi e assino. -

R.01/28.846: - BEBEDOURO, 16 DE FEVEREIRO DE 2.009. - POR Escritura Pública de Dação em pagamento, lavrada no Oficial de Registro Civil das Pessoas Naturais e Tabelião de Notas do Distrito de Botafogo e comarca de Bebedouro - SP, no livro 0068, fls.176/217, em 29 de Dezembro de 2008, a proprietária ANA PRADO EMPREENDIMENTOS S/S LTDA., supra qualificada, transmitiu por dação em pagamento o imóvel objeto desta matrícula à PREFEITURA MUNICIPAL DE BEBEDOURO, pessoa jurídica de direito público, situada na Praça José Stamato Sobrinho, 45, CNPJ 45.709.920/0001-11; pelo valor de R\$2.249,00. - Eu, ~~_____~~ (Gedália P. Vieira Berenguel), Escrevente Autorizada, a datilografei, conferi e assino. -

OFICIAL DE REGISTRO DE IMÓVEIS
 Bel José Romão de Almeida
 Debora L. Souza Silveira
 Gedália P. Vieira Berenguel
 Maria C. A. de Araujo
 Maria H. S. de Araujo
 Bebedouro - Estado de São Paulo

CERTIFICADO
 CERTIFICO que a presente fotocópia tem a
 validade como certidão, nos termos do § 1º do
 art 19, da Lei 8.015, de 31/12/73. Dou fé
 Bebedouro, 16 de 02 de 2009

DELO PAGO
 POR VERBA

CÂMARA MUNICIPAL DE BEBEDOURO
 78

IMÓVEL:- um terreno, correspondente ao lote n°. 32, da **Quadra 19**, do Loteamento denominado "Jardim São Carlos", na Cidade e Comarca de Bebedouro, Estado de São Paulo, que mede 10,00 metros com frente para a Rua Luís Pignanelli; 10,00 metros aos fundos confrontando com o lote 11; 25,00 metros à direita de quem da Rua olham para o imóvel confrontando com o lote 31; 25,00 metros à esquerda confrontando com o lote 33, todos da mesma quadra; encerrando uma área de 250,00 metros quadrados. Imóvel cadastrado na Prefeitura Municipal de Bebedouro sob n°. 042.094.152-00. - **PROPRIETÁRIA:- ANA PRADO EMPREENDIMENTOS S/S LTDA.**, com sede e foro na cidade e comarca de São Carlos/SP, na Rua Raimundo Correa, 140, Vila Marcelino, CEP 13570-591, CNPJ/MF 53.145.561/0001-45. - **TÍTULO AQUISITIVO:-** Imóvel havido em maior área através do registro R.1 da matrícula 20.891, livro 02-RG do Oficial de Registro de Imóveis de Bebedouro/SP, e loteamento através do registro R.3 da referida matrícula. - Bebedouro, 16 de Fevereiro de 2.009. - Eu, ~~_____~~ (Gedália P. Vieira Berenguel), Escrevente autorizada, a datilografei, conferi e assino. -

R.01/28.847:- BEBEDOURO, 16 DE FEVEREIRO DE 2.009. - POR Escritura Pública de Dação em pagamento, lavrada no Oficial de Registro Civil das Pessoas Naturais e Tabelião de Notas do Distrito de Botafogo e comarca de Bebedouro - SP, no livro 0068, fls.176/217, em 29 de Dezembro de 2008, a proprietária **ANA PRADO EMPREENDIMENTOS S/S LTDA.**, supra qualificada, transmitiu por dação em pagamento o imóvel objeto desta matrícula à **PREFEITURA MUNICIPAL DE BEBEDOURO**, pessoa jurídica de direito público, situada na Praça José Stamato Sobrinho, 45, CNPJ 45.709.920/0001-11; pelo valor de R\$2.249,00. - Eu, ~~_____~~ (Gedália P. Vieira Berenguel), Escrevente Autorizada, a datilografei, conferi e assino. -

OFICIAL OF REGISTRO
DE IMÓVEIS
Bel José Roberto Jansen
Tabelião
Denora L. Souza Silveira
Mestre Tabelião
Gedália P. Vieira Berenguel
Selo C. S. Botafogo
Mestre Tabelião
Bebedouro - Estado de São Paulo

CERTIDÃO
CERTIFICO que a presente fotocópia tem validade como original nos termos do § 1º do art 19 da Lei nº 915 de 31/12/73. Dou fé.
Bebedouro, 16 de 02 de 2009
~~_____~~

ESTO FAÇO
POR VERSA

CÂMARA MUNICIPAL DE BEBEDOURO
77

MATRÍCULA
28848

FICHA
01

CARTÓRIO DE REGISTRO DE IMÓVEIS

BEBEDOURO/SP

RS

LIVRO N. 2 -

REGISTRO GERAL

IMÓVEL:- um terreno, correspondente ao lote n°. 33, da Quadra 19, do Loteamento denominado "Jardim São Carlos", na Cidade e Comarca de Bebedouro, Estado de São Paulo, que mede 10,00 metros com frente para a Rua Luís Pignanelli; 10,00 metros aos fundos confrontando com o lote 10; 25,00 metros à direita de quem da Rua olham para o imóvel confrontando com o lote 32; 25,00 metros à esquerda confrontando com o lote 34, todos da mesma quadra; encerrando uma área de 250,00 metros quadrados. Imóvel cadastrado na Prefeitura Municipal de Bebedouro sob n°. 042.094.162-00. - **PROPRIETÁRIA:- ANA PRADO EMPREENDIMENTOS S/S LTDA.**, com sede e foro na cidade e comarca de São Carlos/SP, na Rua Raimundo Correa, 140, Vila Marcelino, CEP 13570-591, CNPJ/MF 53.145.561/0001-45. - **TÍTULO AQUISITIVO:-** Imóvel havido em maior área através do registro R.1 da matrícula 20.891, livro 02-RG do Oficial de Registro de Imóveis de Bebedouro/SP, e loteamento através do registro R.3 da referida matrícula. - Bebedouro, 16 de Fevereiro de 2.009. - Eu, ~~_____~~ (Gedália P. Vieira Berenguel), Escrevente autorizada, a datilografei, conferi e assino. -

R.01/28.848:- BEBEDOURO, 16 DE FEVEREIRO DE 2.009. - POR Escritura Pública de Dação em pagamento, lavrada no Oficial de Registro Civil das Pessoas Naturais e Tabelião de Notas do Distrito de Botafogo e comarca de Bebedouro - SP, no livro 0068, fls.176/217, em 29 de Dezembro de 2008, a proprietária **ANA PRADO EMPREENDIMENTOS S/S LTDA.**, supra qualificada, transmitiu por dação em pagamento o imóvel objeto desta matrícula à **PREFEITURA MUNICIPAL DE BEBEDOURO**, pessoa jurídica de direito público, situada na Praça José Stamato Sobrinho, 45, CNPJ 45.709.920/0001-11; pelo valor de R\$2.249,00. - Eu, ~~_____~~ (Gedália P. Vieira Berenguel), Escrevente Autorizada, a datilografei, conferi e assino. -

OFICIAL DE REGISTRO DE IMÓVEIS
Sel José Roberto da Silva
Deora L. Souza Silveira
Gedália P. Vieira Berenguel
Mina Helena G. R. Souza
Bebedouro - Estado de São Paulo

CERTIFICAÇÃO
CERTIFICO que a presente fotocópia tem validade como certidão, nos termos do § 1º do art 19, da Lei 6.015, de 31/12/73. Dou fé
Bebedouro, 16 de 02 de 2009
[Assinatura]

CARTÓRIO MUNICIPAL DE BEBEDOURO
76

MATRICULA
28849

FICHA
01

CARTÓRIO DE REGISTRO DE IMÓVEIS
BEBEDOURO/SP
LIVRO N. 2 - REGISTRO GERAL

IMÓVEL:- um terreno, correspondente ao lote n°. 34, da Quadra 19, do Loteamento denominado "Jardim São Carlos", na Cidade e Comarca de Bebedouro, Estado de São Paulo, que mede 10,00 metros com frente para a Rua Luís Pignanelli; 10,00 metros aos fundos confrontando com o lote 09; 25,00 metros à direita de quem da Rua olham para o imóvel confrontando com o lote 33; 25,00 metros à esquerda confrontando com o lote 35, todos da mesma quadra; encerrando uma área de 250,00 metros quadrados. Imóvel cadastrado na Prefeitura Municipal de Bebedouro sob n°. 042.094.172-00. - PROPRIETÁRIA:- ANA PRADO EMPREENDIMENTOS S/S LTDA., com sede e foro na cidade e comarca de São Carlos/SP, na Rua Raimundo Correa, 140, Vila Marcelino, CEP 13570-591, CNPJ/MF 53.145.561/0001-45. - TÍTULO AQUISITIVO:- Imóvel havido em maior área através do registro R.1 da matrícula 20.891, livro 02-RG do Oficial de Registro de Imóveis de Bebedouro/SP, e loteamento através do registro R.3 da referida matrícula. - Bebedouro, 16 de Fevereiro de 2.009. - Eu, ~~_____~~ (Gedália P. Vieira Berenguel), Escrevente autorizada, a datilografei, conferi e assino. -

R.01/28.849:- BEBEDOURO, 16 DE FEVEREIRO DE 2.009. - POR Escritura Pública de Dação em pagamento, lavrada no Oficial de Registro Civil das Pessoas Naturais e Tabelião de Notas do Distrito de Botafogo e comarca de Bebedouro - SP, no livro 0068, fls.176/217, em 29 de Dezembro de 2008, a proprietária ANA PRADO EMPREENDIMENTOS S/S LTDA., supra qualificada, transmitiu por dação em pagamento o imóvel objeto desta matrícula à PREFEITURA MUNICIPAL DE BEBEDOURO, pessoa jurídica de direito público, situada na Praça José Stamato Sobrinho, 45, CNPJ 45.709.920/0001-11; pelo valor de R\$2.249,00. - Eu, ~~_____~~ (Gedália P. Vieira Berenguel), Escrevente Autorizada, a datilografei, conferi e assino. -

OFICIAL DE REGISTRO DE IMÓVEIS
Dr. José Roberto Silva
Décio L. Souza Silveira
Gedália P. Vieira Berenguel
Mário C. S. P. Júnior
Mário Heleno G. R. Júnior
Bebedouro - Estado de São Paulo

CERTIDÃO
CERTIFICO que a presente fotocópia tem validade como certidão nos termos do § 2º do art 19, da Lei 8.015, de 31/12/73. Dou fé
Bebedouro, 26 de 02 de 2009
[Assinatura]

CAMARA MUNICIPAL DE BEBEDOURO
75

IMÓVEL:- um terreno, correspondente ao lote n°. 35, da Quadra 19, do Loteamento denominado "Jardim São Carlos", na Cidade e Comarca de Bebedouro, Estado de São Paulo, que mede 10,00 metros com frente para a Rua Luís Pignanelli; 10,00 metros aos fundos confrontando com o lote 08; 25,00 metros à direita de quem da Rua olham para o imóvel confrontando com o lote 34; 25,00 metros à esquerda confrontando com o lote 36, todos da mesma quadra; encerrando uma área de 250,00 metros quadrados. Imóvel cadastrado na Prefeitura Municipal de Bebedouro sob n°. 042.094.182-00. - **PROPRIETÁRIA:- ANA PRADO EMPREENDIMENTOS S/S LTDA.**, com sede e foro na cidade e comarca de São Carlos/SP, na Rua Raimundo Correa, 140, Vila Marcelino, CEP 13570-591, CNPJ/MF 53.145.561/0001-45. - **TÍTULO AQUISITIVO:-** Imóvel havido em maior área através do registro R.1 da matrícula 20.891, livro 02-RG do Oficial de Registro de Imóveis de Bebedouro/SP, e loteamento através do registro R.3 da referida matrícula. - Bebedouro, 16 de Fevereiro de 2.009. - Eu, ~~_____~~ (Gedália P. Vieira Berenguel), Escrevente autorizada, a datilografei, conferi e assino. -

R.01/28.850:- BEBEDOURO, 16 DE FEVEREIRO DE 2.009. - POR Escritura Pública de Dação em pagamento, lavrada no Oficial de Registro Civil das Pessoas Naturais e Tabelião de Notas do Distrito de Botafogo e comarca de Bebedouro - SP, no livro 0068, fls.176/217, em 29 de Dezembro de 2008, a proprietária **ANA PRADO EMPREENDIMENTOS S/S LTDA.**, supra qualificada, transmitiu por dação em pagamento o imóvel objeto desta matrícula à **PREFEITURA MUNICIPAL DE BEBEDOURO**, pessoa jurídica de direito público, situada na Praça José Stamato Sobrinho, 45, CNPJ 45.709.920/0001-11; pelo valor de R\$2.249,00. - Eu, ~~_____~~ (Gedália P. Vieira Berenguel), Escrevente Autorizada, a datilografei, conferi e assino. -

OFICIAL DE REGISTRO
DE IMÓVEIS
Sra. Iza Roberto Vieira
Dona L. Souza Silveira
Gedália P. Vieira Berenguel
Sra. L. S. Berenguel
Marta Helen G. R. Souza
Bebedouro - Estado de São Paulo

CERTIDÃO
CERTIFICO que a presente fotocópia tem validade como certidão nos termos do § 1º do art 19 da Lei 6.015, de 31/12/73. Dou fé
Bebedouro, 16 de 02 de 2009

SELO PAGO
POR VERSA

CARTELA MUNICIPAL DE BEBEDOURO
74

IMÓVEL: - um terreno, correspondente ao lote n°. 36, da Quadra 19, do Loteamento denominado "Jardim São Carlos", na Cidade e Comarca de Bebedouro, Estado de São Paulo, que mede 10,00 metros com frente para a Rua Luís Pignanelli; 10,00 metros aos fundos confrontando com o lote 07; 25,00 metros à direita de quem da Rua olham para o imóvel confrontando com o lote 35; 25,00 metros à esquerda confrontando com o lote 37, todos da mesma quadra; encerrando uma área de 250,00 metros quadrados. Imóvel cadastrado na Prefeitura Municipal de Bebedouro sob n°. 042.094.192-00. - PROPRIETÁRIA: - ANA PRADO EMPREENDIMENTOS S/S LTDA., com sede e foro na cidade e comarca de São Carlos/SP, na Rua Raimundo Correa, 140, Vila Marcelino, CEP 13570-591, CNPJ/MF 53.145.561/0001-45. - TÍTULO AQUISITIVO: - Imóvel havido em maior área através do registro R.1 da matrícula 20.891, livro 02-RG do Oficial de Registro de Imóveis de Bebedouro/SP, e loteamento através do registro R.3 da referida matrícula. - Bebedouro, 16 de Fevereiro de 2.009. - Eu, ~~_____~~ (Gedália P. Vieira Berenguel), Escrevente autorizada, a datilografei, conferi e assino. -

R.01/28.851: - BEBEDOURO, 16 DE FEVEREIRO DE 2.009. - POR Escritura Pública de Dação em pagamento, lavrada no Oficial de Registro Civil das Pessoas Naturais e Tabelião de Notas do Distrito de Botafogo e comarca de Bebedouro - SP, no livro 0068, fls.176/217, em 29 de Dezembro de 2008, a proprietária ANA PRADO EMPREENDIMENTOS S/S LTDA., supra qualificada, transmitiu por dação em pagamento o imóvel objeto desta matrícula à PREFEITURA MUNICIPAL DE BEBEDOURO, pessoa jurídica de direito público, situada na Praça José Stamato Sobrinho, 45, CNPJ 45.709.920/0001-11; pelo valor de R\$2.249,00. - Eu, ~~_____~~ (Gedália P. Vieira Berenguel), Escrevente Autorizada, a datilografei, conferi e assino. -

OFICIAL DE REGISTRO
DE IMÓVEIS
Bel. José Roberto, Cidre e
2009
Débora L. Souza Silveira
Escrit. Supl.
Gedália P. Vieira Berenguel
Silvia C. S. Paes
Mara Helena L. R. Souza
Escrit. Supl. Autorizada
Bebedouro - Estado de São Paulo

CERTIDÃO
CERTIFICO que a presente fotocópia tem validade como certidão, nos termos do § 1º do art. 19, da Lei 8.015, de 31/12/73. Dou fé.
Bebedouro, 16 de 02 de 2009
~~_____~~

DO PAGO
EM VERBA

CARTELA MUNICIPAL DE BEBEDOURO
73

MATRICULA
28852

FICHA
01

**CARTÓRIO DE REGISTRO DE IMÓVEIS
BEBEDOURO/SP**

LIVRO N. 2 - REGISTRO GERAL

IMÓVEL:- um terreno, correspondente ao lote n°. 37, da Quadra 19, do Loteamento denominado "Jardim São Carlos", na Cidade e Comarca de Bebedouro, Estado de São Paulo, que mede 10,00 metros com frente para a Rua Luís Pignanelli; 10,00 metros aos fundos confrontando com o lote 06; 25,00 metros à direita de quem da Rua olham para o imóvel confrontando com o lote 36; 25,00 metros à esquerda confrontando com o lote 38, todos da mesma quadra; encerrando uma área de 250,00 metros quadrados. Imóvel cadastrado na Prefeitura Municipal de Bebedouro sob n°. 042.094.202-00. - PROPRIETÁRIA:- ANA PRADO EMPREENDIMENTOS S/S LTDA., com sede e foro na cidade e comarca de São Carlos/SP, na Rua Raimundo Correa, 140, Vila Marcelino, CEP 13570-591, CNPJ/MF 53.145.561/0001-45. - TÍTULO AQUISITIVO:- Imóvel havido em maior área através do registro R.1 da matrícula 20.891, livro 02-RG do Oficial de Registro de Imóveis de Bebedouro/SP, e loteamento através do registro R.3 da referida matrícula. - Bebedouro, 16 de Fevereiro de 2.009. - Eu, ~~_____~~ (Gedália P. Vieira Berenguel), Escrevente autorizada, a datilografei, conferi e assino. -

R.01/28.852:- BEBEDOURO, 16 DE FEVEREIRO DE 2.009. - POR Escritura Pública de Dação em pagamento, lavrada no Oficial de Registro Civil das Pessoas Naturais e Tabelião de Notas do Distrito de Botafogo e comarca de Bebedouro - SP, no livro 0068, fls.176/217, em 29 de Dezembro de 2008, a proprietária ANA PRADO EMPREENDIMENTOS S/S LTDA., supra qualificada, transmitiu por dação em pagamento o imóvel objeto desta matrícula à PREFEITURA MUNICIPAL DE BEBEDOURO, pessoa jurídica de direito público, situada na Praça José Stamato Sobrinho, 45, CNPJ 45.709.920/0001-11; pelo valor de R\$2.249,00. - Eu, ~~_____~~ (Gedália P. Vieira Berenguel), Escrevente Autorizada, a datilografei, conferi e assino. -

OFICIAL DE REGISTRO
DE IMÓVEIS
Sul. José Roberto Vieira
Lima
Débora L. Souza Silveira
"Suares Suos"
Gedália P. Vieira Berenguel
Silvia C. S. Príncipe
Marta Heitor G. A. Souza
Escritório de Autorizada
Bebedouro - Estado de São Paulo

CERTIDÃO
CERTIFICADO que a presente escritura tem validade como certidão nos termos do § 1º do art 19 da Lei 6.015 de 31/12/73 Dou fe
Bebedouro 16 de Fevereiro de 2009
~~_____~~

CAMARA MUNICIPAL DE BEBEDOURO
72

IMÓVEL:- um terreno, correspondente ao lote n°. 40, da **Quadra 19**, do Loteamento denominado "**Jardim São Carlos**", na Cidade e Comarca de Bebedouro, Estado de São Paulo, que mede 10,00 metros com frente para a Rua Luís Pignanelli; 10,00 metros aos fundos confrontando com o lote 03; 25,00 metros à direita de quem da Rua olham para o imóvel confrontando com o lote 39; 25,00 metros à esquerda confrontando com os lotes 41 e 42, todos da mesma quadra; encerrando uma área de 250,00 metros quadrados. Imóvel cadastrado na Prefeitura Municipal de Bebedouro sob n°. 042.094.232-00. - **PROPRIETÁRIA:- ANA PRADO EMPREENDIMENTOS S/S LTDA.**, com sede e foro na cidade e comarca de São Carlos/SP, na Rua Raimundo Correa, 140, Vila Marcelino, CEP 13570-591, CNPJ/MF 53.145.561/0001-45. - **TÍTULO AQUISITIVO:-** Imóvel havido em maior área através do registro R.1 da matrícula 20.891, livro 02-RG do Oficial de Registro de Imóveis de Bebedouro/SP, e loteamento através do registro R.3 da referida matrícula. - Bebedouro, 16 de Fevereiro de 2.009. - Eu, ~~_____~~ (Gedália P. Vieira Berenguel), Escrevente autorizada, a datilografei, conferi e assino. -

R.01/28.855:- BEBEDOURO, 16 DE FEVEREIRO DE 2.009. - POR Escritura Pública de Dação em pagamento, lavrada no Oficial de Registro Civil das Pessoas Naturais e Tabelião de Notas do Distrito de Botafogo e comarca de Bebedouro - SP, no livro 0068, fls.176/217, em 29 de Dezembro de 2008, a proprietária **ANA PRADO EMPREENDIMENTOS S/S LTDA.**, supra qualificada, transmitiu por dação em pagamento o imóvel objeto desta matrícula à **PREFEITURA MUNICIPAL DE BEBEDOURO**, pessoa jurídica de direito público, situada na Praça José Stamato Sobrinho, 45, CNPJ 45.709.920/0001-11; pelo valor de R\$2.249,00. - Eu, ~~_____~~ (Gedália P. Vieira Berenguel), Escrevente Autorizada, a datilografei, conferi e assino. -

OFICIAL DE REGISTRO
DE IMÓVEIS
Bel. José Roberto Silveira
Vice:
Débora L. Souza Silveira
Vice Subst
Gedália P. Vieira Berenguel
Sílvia C. S. Rodrigues
Mariana Helena G. R. Souza
Escreventes Autorizadas
Bebedouro, Estado de São Paulo

PAGO
RECEBIDA

CERTIDÃO
CERTIFICO que a presente fotocópia tem validade como certidão nos termos do § 1.º do art 19, da Lei 6.015, de 31/12/73. Dou fé.
Bebedouro, 27 de Maio de 2010

MATRÍCULA
28854

FICHA
01

CARTÓRIO DE REGISTRO DE IMÓVEIS

BEBEDOURO/SP

LIVRO N. 2 -

REGISTRO GERAL

IMÓVEL: - um terreno, correspondente ao lote n°. 39, da Quadra 19, do Loteamento denominado "Jardim São Carlos", na Cidade e Comarca de Bebedouro, Estado de São Paulo, que mede 10,00 metros com frente para a Rua Luís Pignanelli; 10,00 metros aos fundos confrontando com o lote 04; 25,00 metros à direita de quem da Rua olham para o imóvel confrontando com o lote 38; 25,00 metros à esquerda confrontando com o lote 40, todos da mesma quadra; encerrando uma área de 250,00 metros quadrados. Imóvel cadastrado na Prefeitura Municipal de Bebedouro sob n°. 042.094.222-00. - PROPRIETÁRIA: - ANA PRADO EMPREENDIMENTOS S/S LTDA., com sede e foro na cidade e comarca de São Carlos/SP, na Rua Raimundo Correa, 140, Vila Marcelino, CEP 13570-591, CNPJ/MF 53.145.561/0001-45. - TÍTULO AQUISITIVO: - Imóvel havido em maior área através do registro R.1 da matrícula 20.891, livro 02-RG do Oficial de Registro de Imóveis de Bebedouro/SP, e loteamento através do registro R.3 da referida matrícula. - Bebedouro, 16 de Fevereiro de 2.009. - Eu, ~~_____~~ (Gedália P. Vieira Berenguel), Escrevente autorizada, a datilografei, conferi e assino. -

R.01/28.854: - BEBEDOURO, 16 DE FEVEREIRO DE 2.009. - POR Escritura Pública de Dação em pagamento, lavrada no Oficial de Registro Civil das Pessoas Naturais e Tabelião de Notas do Distrito de Botafogo e Comarca de Bebedouro - SP, no livro 0068, fls.176/217, em 29 de Dezembro de 2008, a proprietária ANA PRADO EMPREENDIMENTOS S/S LTDA. supra qualificada, transmitiu por dação em pagamento o imóvel objeto desta matrícula à PREFEITURA MUNICIPAL DE BEBEDOURO, pessoa jurídica de direito público, situada na Praça Cos. Stamato Sobrinho, 45, CNPJ 45.709.920/0001-11; pelo valor de R\$2.249,00. - Eu, ~~_____~~ (Gedália P. Vieira Berenguel), Escrevente Autorizada, a datilografei, conferi e assino. -

OFICIAL DE REGISTRO
DE IMÓVEIS
Bel José Roberto Vieira
Rua
Lebara L. Souza Naveira
Cidade São Carlos
Estado São Paulo
CNPJ/MF 53.145.561/0001-45
Rua Raimundo Correa, 140
Vila Marcelino
CEP 13570-591
Bebedouro - Estado de São Paulo

CERTIDÃO
CERTIFICO que a presente fotocópia tem validade como certidão nos termos do § 1º do art 19, da Lei 6.015, de 31/12/73 Dou fe
Bebedouro, 16 de 02 de 2009.
~~_____~~

CARTELA MUNICIPAL DE BEBEDOURO
07

IMÓVEL: - um terreno, correspondente ao lote n°. 40, da Quadra 19, do Loteamento denominado "Jardim São Carlos", na Cidade e Comarca de Bebedouro, Estado de São Paulo, que mede 10,00 metros com frente para a Rua Luís Pignanelli; 10,00 metros aos fundos confrontando com o lote 03; 25,00 metros à direita de quem da Rua olham para o imóvel confrontando com o lote 39; 25,00 metros à esquerda confrontando com os lotes 41 e 42, todos da mesma quadra; encerrando uma área de 250,00 metros quadrados. Imóvel cadastrado na Prefeitura Municipal de Bebedouro sob n°. 042.094.232-00. - **PROPRIETÁRIA:** - ANA PRADO EMPREENDIMENTOS S/S LTDA., com sede e foro na cidade e comarca de São Carlos/SP, na Rua Raimundo Correa, 140, Vila Marcelino, CEP 13570-591, CNPJ/MF 53.145.561/0001-45. - **TÍTULO AQUISITIVO:** - Imóvel havido em maior área através do registro R.1 da matrícula 20.891, livro 02-RG do Oficial de Registro de Imóveis de Bebedouro/SP, e loteamento através do registro R.3 da referida matrícula. - Bebedouro, 16 de Fevereiro de 2.009. - Eu, ~~_____~~ (Gedália P. Vieira Berenguel), Escrevente autorizada, a datilografei, conferi e assino. -

R.01/28.855: - BEBEDOURO, 16 DE FEVEREIRO DE 2.009. - POR Escritura Pública de Dação em pagamento, lavrada no Oficial de Registro Civil das Pessoas Naturais e Tabelião de Notas do Distrito de Botafogo e comarca de Bebedouro - SP, no livro 0068, fls.176/217, em 29 de Dezembro de 2008, a proprietária ANA PRADO EMPREENDIMENTOS S/S LTDA., supra qualificada, transmitiu por dação em pagamento o imóvel objeto desta matrícula à PREFEITURA MUNICIPAL DE BEBEDOURO, pessoa jurídica de direito público, situada na Praça José Stamato Sobrinho, 45, CNPJ 45.709.920/0001-11; pelo valor de R\$2.249,00. - Eu, ~~_____~~ (Gedália P. Vieira Berenguel), Escrevente Autorizada, a datilografei, conferi e assino. -

OFICIAL DE REGISTRO
DE IMÓVEIS
Sen. José Raimundo de Almeida
2009
Deborah L. Souza Silveira
Mestre Tabelião
Gedália P. Vieira Berenguel
Sílvia C. S. Protoguer
Mário Heier Jr. R. Souza
Escreventes Autorizados
Bebedouro - Estado de São Paulo


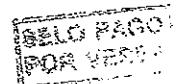


CERTIDÃO
CERTIFICO que a presente fotocópia tem validade como certidão nos termos do § 1º do art 19, da Lei 8.016, de 31/12/73. Dou fé
Bebedouro, 16 de fevereiro de 2009
~~_____~~

SELO PAGO
POR VERBA

CÂMARA MUNICIPAL
DE
BEBEDOURO
69

IMÓVEL:- um terreno, irregular em esquina, correspondente ao lote n°. 41, da Quadra 19, do Loteamento denominado "Jardim São Carlos", na Cidade e Comarca de Bebedouro, Estado de São Paulo, medindo 4,00 metros com frente para a Rua José Janota; 13,00 metros aos fundos confrontando com o lote 40; 12,00 metros à direita de quem da Rua olham para o imóvel confrontando com a Rua Luís Pignanelli; 14,14 metros em curva de concordância entre a Rua José Janota e a Rua Luís Pignanelli; 21,00 metros à esquerda confrontando com o lote 42, todos da mesma quadra; encerrando uma área de 255,62 metros quadrados. Imóvel cadastrado na Prefeitura Municipal de Bebedouro sob n°. 042.094.242-00. - **PROPRIETÁRIA:- ANA PRADO EMPREENDIMENTOS S/S LTDA.**, com sede e foro na cidade e comarca de São Carlos/SP, na Rua Raimundo Correa, 140, Vila Marcelino, CEP 13570-591, CNPJ/ME 53.145.561/0001-45. - **TÍTULO AQUISITIVO:-** Imóvel havido em maior área através do registro R.1 da matrícula 20.891, livro 02-RG do Oficial de Registro de Imóveis de Bebedouro/SP, e loteamento através do registro R.3 da referida matrícula. - Bebedouro, 16 de Fevereiro de 2.009. - Eu, ~~(Gedália P. Vieira Berenguel)~~, Escrevente autorizada, a datilografar, conferi e assino. -

R.01/28.856:- BEBEDOURO, 16 DE FEVEREIRO DE 2.009. - POR Escritura Pública de Dação em pagamento, lavrada no Oficial de Registro Civil das Pessoas Naturais e Tabelião de Notas do Distrito de Botafogo e comarca de Bebedouro - SP, no livro 0068, fls.176/217, em 29 de Dezembro de 2008, a proprietária **ANA PRADO EMPREENDIMENTOS S/S LTDA.**, supra qualificada, transmitiu por dação em pagamento o imóvel objeto desta matrícula à **PREFEITURA MUNICIPAL DE BEBEDOURO**, pessoa jurídica de direito público, situada na Praça José Stamato Sobrinho, 45, CNPJ 45.709.920/0001-11; pelo valor de R\$2.249,00. - Eu, ~~(Gedália P. Vieira Berenguel)~~, Escrevente Autorizada, a datilografar, conferi e assino. -



IMÓVEL:- um terreno, correspondente ao lote n°. 42, da Quadra 19, do Loteamento denominado "Jardim São Carlos", na Cidade e Comarca de Bebedouro, Estado de São Paulo, que mede 12,00 metros com frente para a Rua José Janota; 12,00 metros aos fundos confrontando com o lote 40; 21,00 metros à direita de quem da Rua olham para o imóvel confrontando com o lote 41; 21,00 metros à esquerda confrontando com o lote 01, todos da mesma quadra; encerrando uma área de 252,00 metros quadrados. Imóvel cadastrado na Prefeitura Municipal de Bebedouro sob n°.042.094.276-00. - PROPRIETÁRIA:- ANA PRADO EMPREENDIMENTOS S/S LTDA., com sede e foro na cidade e comarca de São Carlos/SP, na Rua Raimundo Correa, 140, Vila Marcelino, CEP 13570-591, CNPJ/MF 53.145.561/0001-45. - TÍTULO AQUISITIVO:- Imóvel havido em maior área através do registro R.1 da matrícula 20.891, livro 02-RG do Oficial de Registro de Imóveis de Bebedouro/SP, e loteamento através do registro R.3 da referida matrícula. - Bebedouro, 16 de Fevereiro de 2.009. - Eu, ~~_____~~ (Gedália P. Vieira Berenguel), Escrevente autorizada, a datilografei, conferi e assino. -

R.01/28.857:- BEBEDOURO, 16 DE FEVEREIRO DE 2.009. - POR Escritura Pública de Dação em pagamento, lavrada no Oficial de Registro Civil das Pessoas Naturais e Tabelião de Notas do Distrito de Botafogo e comarca de Bebedouro - SP, no livro 0068, fls.176/217, em 29 de Dezembro de 2008, a proprietária ANA PRADO EMPREENDIMENTOS S/S LTDA., supra qualificada, transmitiu por dação em pagamento o imóvel objeto desta matrícula à PREFEITURA MUNICIPAL DE BEBEDOURO, pessoa jurídica de direito público, situada na Praça José Stamato Sobrinho, 45, CNPJ 45.709.920/0001-11; pelo valor de R\$2.249,00. - Eu, ~~_____~~ (Gedália P. Vieira Berenguel), Escrevente Autorizada, a datilografei, conferi e assino. -

OFICIAL DE REGISTRO
DE IMÓVEIS
Bel José Roberto Silveira
LUIZ
Débora L. Souza Silveira
OFICIAL SUBST.
Gedália P. Vieira Berenguel
Silvia C. S. Peçanha
Mara Helena G. R. Souza
Escrevente Autorizada
Bebedouro - Estado de São Paulo

CERTIDÃO
CERTIFICO que a presente fotocópia tem validade como certidão nos termos do § 1º do art 19. da Lei 6.015, de 31/12/73 Dou 18.
Bebedouro, 16 de 02 de 2009

DELO PAGO
POR VERBA

CARTELA MUNICIPAL DE
BEBEDOURO
67

IMÓVEL:- um terreno, correspondente ao lote n°. 01, da Quadra 20, do Loteamento denominado "Jardim São Carlos", na Cidade e Comarca de Bebedouro, Estado de São Paulo, que mede 12,00 metros com frente para a Rua José Janota; 12,00 metros aos fundos confrontando com o lote 03; 21,00 metros à direita de quem da Rua olham para o imóvel confrontando com o lote 42; 21,00 metros à esquerda confrontando com o lote 02, todos da mesma quadra; encerrando uma área de 252,00 metros quadrados. Imóvel cadastrado na Prefeitura Municipal de Bebedouro sob n°.041.093.288-00. - **PROPRIETÁRIA:- ANA PRADO EMPREENDIMENTOS S/S LTDA.**, com sede e foro na cidade e comarca de São Carlos/SP, na Rua Raimundo Correa, 140, Vila Marcelino, CEP 13570-591, CNPJ/MF 53.145.561/0001-45. - **TÍTULO AQUISITIVO:-** Imóvel havido em maior área através do registro R.1 da matrícula 20.891, livro 02-RG do Oficial de Registro de Imóveis de Bebedouro/SP, e loteamento através do registro R.3 da referida matrícula. - Bebedouro, 16 de Fevereiro de 2.009. - Eu, ~~_____~~ (Gedália P. Vieira Berenguel), Escrevente autorizada, a datilografar, conferi e assino. -

R.01/28.858:- BEBEDOURO, 16 DE FEVEREIRO DE 2.009. - POR Escritura Pública de Dação em pagamento, lavrada no Oficial de Registro Civil das Pessoas Naturais e Tabelião de Notas do Distrito de Botafogo e comarca de Bebedouro - SP, no livro 0068, fls.176/217, em 29 de Dezembro de 2008, a proprietária **ANA PRADO EMPREENDIMENTOS S/S LTDA.**, supra qualificada, transmitiu por dação em pagamento o imóvel objeto desta matrícula à **PREFEITURA MUNICIPAL DE BEBEDOURO**, pessoa jurídica de direito público, situada na Praça José Stamato Sobrinho, 45, CNPJ 45.709.920/0001-11; pelo valor de R\$2.249,00. - Eu, ~~_____~~ (Gedália P. Vieira Berenguel), Escrevente Autorizada, a datilografar, conferi e assino. -

OFICIAL DE REGISTRO
DE IMÓVEIS
Sel José Romão - Direção
Deora L. Souza Silveira
Ilzae Siqueira
Gedália P. Vieira Berenguel
Sívio C. S. Rodrigues
Marta Heier G. R. Souza
Escrevente Autorizada
Bebedouro - Estado de São Paulo

CERTIDÃO
CERTIFICO que a presente fotocópia tem validade como certidão nos termos do § 1º do art 19 da Lei 6.015, de 31/12/73 Dou fe
Bebedouro, 16 de 02 de 2009

SELO FISCAL
CARTÓRIO DE REGISTRO DE IMÓVEIS

CARTELA MUNICIPAL DE BEBEDOURO
66

IMÓVEL:- um terreno, irregular em esquina, correspondente ao lote n°. 02, da Quadra 20, do Loteamento denominado "Jardim São Carlos", na Cidade e Comarca de Bebedouro, Estado de São Paulo, medindo 4,00 metros com frente para a Rua José Janota; 13,00 metros aos fundos confrontando com o lote 03; 21,00 metros à direita de quem da Rua olham para o imóvel confrontando com o lote 01; 12,00 metros à esquerda confrontando com a Rua Luís Pignanelli; 14,14 metros em curva de concordância entre a Rua José Janota e a Rua Luís Pignanelli; todos da mesma quadra; encerrando uma área de 255,62 metros quadrados. Imóvel cadastrado na Prefeitura Municipal de Bebedouro sob n°.041.093.300-00. - **PROPRIETÁRIA:- ANA PRADO EMPREENDIMENTOS S/S LTDA.**, com sede e foro na cidade e comarca de São Carlos/SP, na Rua Raimundo Correa, 140, Vila Marcelino, CEP 13570-591, CNPJ/MF 53.145.561/0001-45. - **TÍTULO AQUISITIVO:-** Imóvel havido em maior área através do registro R.1 da matrícula 20.891, livro 02-RG do Oficial de Registro de Imóveis de Bebedouro/SP, e loteamento através do registro R.3 da referida matrícula. - Bebedouro, 16 de Fevereiro de 2.009. - Eu, ~~_____~~ (Gedália P. Vieira Berenguel), Escrevente autorizada, a datilografei, conferi e assino. -

R.01/28.859:- BEBEDOURO, 16 DE FEVEREIRO DE 2.009. - POR Escritura Pública de Dação em pagamento, lavrada no Oficial de Registro Civil das Pessoas Naturais e Tabelião de Notas do Distrito de Botafogo e comarca de Bebedouro - SP, no livro 0068, fls.176/217, em 29 de Dezembro de 2008, a proprietária **ANA PRADO EMPREENDIMENTOS S/S LTDA.**, supra qualificada, transmitiu por dação em pagamento o imóvel objeto desta matrícula à **PREFEITURA MUNICIPAL DE BEBEDOURO**, pessoa jurídica de direito público, situada na Praça José Stamato Sobrinho, 45, CNPJ 45.709.920/0001-11; pelo valor de R\$2.249,00. - Eu, ~~_____~~ (Gedália P. Vieira Berenguel), Escrevente Autorizada, a datilografei, conferi e assino. -

OFICIAL DE REGISTRO
DE IMÓVEIS
Bel. José Roberto Costa
Dênia L. Souza Silveira
Gedália P. Vieira Berenguel
Sílvia C. S. Prange
Marta Helena G. F. Souza
Bebedouro - Estado de São Paulo

CERTIDÃO
CERTIFICO que a presente fotocópia tem validade como certidão nos termos do § 1º do art 19 da Lei 8.015, de 31/12/73. Dada em Bebedouro, 16 de 02 de 2009.

DELO PAGO
POR VERSA

CÂMARA MUNICIPAL DE BEBEDOURO
25

MATRÍCULA
28860

FICHA
01

CARTÓRIO DE REGISTRO DE IMÓVEIS

BEBEDOURO/SP

RS

LIVRO N. 2 -

REGISTRO GERAL

IMÓVEL: - um terreno, correspondente ao lote n°. 03, da Quadra 20, do Loteamento denominado "Jardim São Carlos", na Cidade e Comarca de Bebedouro, Estado de São Paulo, que mede 10,00 metros com frente para a Rua Luís Pignanelli; 10,00 metros aos fundos confrontando com o lote 40; 25,00 metros à direita de quem da Rua olham para o imóvel confrontando com os lotes 01 e 02; 25,00 metros à esquerda confrontando com o lote 04, todos da mesma quadra; encerrando uma área de 250,00 metros quadrados. Imóvel cadastrado na Prefeitura Municipal de Bebedouro sob n°.041.093.334-00. - PROPRIETÁRIA: - ANA PRADO EMPREENDIMENTOS S/S LTDA., com sede e foro na cidade e comarca de São Carlos/SP, na Rua Raimundo Correa, 140, Vila Marcelino, CEP 13570-591, CNPJ/MF 53.145.561/0001-45. - TÍTULO AQUISITIVO: - Imóvel havido em maior área através do registro R.1 da matrícula 20.891, livro 02-RG do Oficial de Registro de Imóveis de Bebedouro/SP, e loteamento através do registro R.3 da referida matrícula. - Bebedouro, 16 de Fevereiro de 2.009. - Eu, ~~_____~~ (Gedália P. Vieira Berenguel), Escrevente autorizada, a datilografei, conferi e assino. -

R.01/28.860: - BEBEDOURO, 16 DE FEVEREIRO DE 2.009. - POR Escritura Pública de Dação em pagamento, lavrada no Oficial de Registro Civil das Pessoas Naturais e Tabelião de Notas do Distrito de Botafogo e comarca de Bebedouro - SP, no livro 0068, fls.176/217, em 29 de Dezembro de 2008, a proprietária ANA PRADO EMPREENDIMENTOS S/S LTDA., supra qualificada, transmitiu por dação em pagamento o imóvel objeto desta matrícula à PREFEITURA MUNICIPAL DE BEBEDOURO, pessoa jurídica de direito público, situada na Praça José Stamato Sobrinho, 45, CNPJ 45.709.920/0001-11; pelo valor de R\$2.249,00. - Eu, ~~_____~~ (Gedália P. Vieira Berenguel), Escrevente Autorizada, a datilografei, conferi e assino. -

OFICIAL DE REGISTRO
DE IMÓVEIS
Dr. Luiz Roberto de Souza
Benedito Souza Silveira
Gedália P. Vieira Berenguel
Silvia C. S. P. Silveira
Marta Helena G. R. Souza
Escreventes Autorizadas
Bebedouro - Estado de São Paulo

CERTIFICADO
CERTIFICO que a presente fotocópia tem validade como certidão nos termos do § 1º do art 19. da Lei 6.015. de 31/12/73 Dou fe
Bebedouro, 16 de 02 de 2009
[Assinatura]

BEBEDOURO
16 de 02 de 2009

CARTARIA MUNICIPAL DE BEBEDOURO
64

MATRÍCULA
28861

FICHA
01

CARTÓRIO DE REGISTRO DE IMÓVEIS
BEBEDOURO/SP
.....
LIVRO N. 2 - REGISTRO GERAL

IMÓVEL:- um terreno, correspondente ao lote n°. 04, da Quadra 20, do Loteamento denominado "Jardim São Carlos", na Cidade e Comarca de Bebedouro, Estado de São Paulo, que mede 10,00 metros com frente para a Rua Luís Pignanelli; 10,00 metros aos fundos confrontando com o lote 39; 25,00 metros à direita de quem da Rua Olham para o imóvel confrontando com o lote 03; 25,00 metros à esquerda confrontando com o lote 05, todos da mesma quadra; encerrando uma área de 250,00 metros quadrados. Imóvel cadastrado na Prefeitura Municipal de Bebedouro sob n°.041.093.344-00. - PROPRIETÁRIA:- ANA PRADO EMPREENDIMENTOS S/S LTDA., com sede e foro na cidade e comarca de São Carlos/SP, na Rua Raimundo Correa, 140, Vila Marcelino, CEP 13570-591, CNPJ/MF 53.145.561/0001-45. - TÍTULO AQUISITIVO:- Imóvel havido em maior área através do registro R.1 da matrícula 20.891, livro 02-RG do Oficial de Registro de Imóveis de Bebedouro/SP, e loteamento através do registro R.3 da referida matrícula. - Bebedouro, 16 de Fevereiro de 2.009. - Eu, ~~.....~~ (Gedália P. Vieira Berenguel), Escrevente autorizada, a datilografei, conferi e assino. -

R.01/28.861:- BEBEDOURO, 16 DE FEVEREIRO DE 2.009. - POR Escritura Pública de Dação em pagamento, lavrada no Oficial de Registro Civil das Pessoas Naturais e Tabelião de Notas do Distrito de Botafogo e comarca de Bebedouro - SP, no livro 0068, fls.176/217, em 29 de Dezembro de 2008, a proprietária ANA PRADO EMPREENDIMENTOS S/S LTDA., supra qualificada, transmitiu por dação em pagamento o imóvel objeto desta matrícula à PREFEITURA MUNICIPAL DE BEBEDOURO, pessoa jurídica de direito público, situada na Praça José Stamato Sobrinho, 45, CNPJ 45.709.920/0001-11; pelo valor de R\$2.249,00. - Eu, ~~.....~~ (Gedália P. Vieira Berenguel), Escrevente Autorizada, a datilografei, conferi e assino. -

OFICIAL DE REGISTRO DE IMÓVEIS
bel José Roberto Silveira
Débora L. Souza Silveira
Gedália P. Vieira Berenguel
Mário Henrique R. Silva
Bebedouro - Estado de São Paulo

CERTIFICADO
CERTIFICO que a presente escritura tem a validade como certidão nos termos do § 1º do art 19, da Lei 6.015, de 31/12/73 Dou 16
Bebedouro de 02 de 2009

SELO PAGO POR VERBA

CAMARA MUNICIPAL DE BEBEDOURO
63

MATRÍCULA
28862

FICHA
01

CARTÓRIO DE REGISTRO DE IMÓVEIS
BEBEDOURO/SP
LIVRO N. 2 - REGISTRO GERAL

IMÓVEL:- um terreno, correspondente ao lote n°. 05, da Quadra 20, do Loteamento denominado "Jardim São Carlos", na Cidade e Comarca de Bebedouro, Estado de São Paulo, que mede 10,00 metros com frente para a Rua Luís Pignanelli; 10,00 metros aos fundos confrontando com o lote 38; 25,00 metros à direita de quem da Rua olham para o imóvel confrontando com o lote 04; 25,00 metros à esquerda confrontando com o lote 06, todos da mesma quadra; encerrando uma área de 250,00 metros quadrados. 041.093.354-00. - **PROPRIETÁRIA:- ANA PRADO EMPREENDIMENTOS S/S LTDA.**, com sede e foro na cidade e comarca de São Carlos/SP, na Rua Raimundo Correa, 140, Vila Marcelino, CEP 13570-591, CNPJ/MF 53.145.561/0001-45. - **TÍTULO AQUISITIVO:-** Imóvel havido em maior área através do registro R.1 da matrícula 20.891, livro 02-RG do Oficial de Registro de Imóveis de Bebedouro/SP, e loteamento através do registro R.3 da referida matrícula. - Bebedouro, 16 de Fevereiro de 2.009. - Eu, ~~_____~~ (Gedália P. Vieira Berenguel), Escrevente autorizada, a datilografei, conferi e assino. -

R.01/28.862:- BEBEDOURO, 16 DE FEVEREIRO DE 2.009. - POR Escritura Pública de Dação em pagamento, lavrada no Oficial de Registro Civil das Pessoas Naturais e Tabelião de Notas do Distrito de Botafogo e comarca de Bebedouro - SP, no livro 0068, fls.176/217, em 29 de Dezembro de 2008, a proprietária **ANA PRADO EMPREENDIMENTOS S/S LTDA.**, supra qualificada, transmitiu por dação em pagamento o imóvel objeto desta matrícula à **PREFEITURA MUNICIPAL DE BEBEDOURO**, pessoa jurídica de direito público, situada na Praça José Stamato Sobrinho, 45, CNPJ 45.709.920/0001-11; pelo valor de R\$2.249,00. - Eu, ~~_____~~ (Gedália P. Vieira Berenguel), Escrevente Autorizada, a datilografei, conferi e assino. -

OFICIAL DE REGISTRO DE IMÓVEIS
Bel José Raimundo Silveira
Deputa L. Nogueira Silveira
Cecília P. Vieira Berenguel
Mário Henrique S. Souza
Bebedouro - Estado de São Paulo

CERTIDÃO
CERTIFIQUEI que a presente fotocópia tem validade como certidão nos termos do § 1º do art 19. da Lei 6.015, de 31/12/73 Dou fé.
Bebedouro, 16 de 02 de 2009
[Assinatura]

SEM VALOR POR VENDA

CÂMARA MUNICIPAL DE BEBEDOURO
62

MATRÍCULA
28863

FICHA
01

CARTÓRIO DE REGISTRO DE IMÓVEIS
BEBEDOURO/SP
LIVRO N. 2 - REGISTRO GERAL

IMÓVEL:- um terreno, correspondente ao lote n°. 06, da Quadra 20, do Loteamento denominado "Jardim São Carlos", na Cidade e Comarca de Bebedouro, Estado de São Paulo, que mede 10,00 metros com frente para a Rua Luís Pignanelli; 10,00 metros aos fundos confrontando com o lote 37; 25,00 metros à direita de quem da Rua olham para o imóvel confrontando com o lote 05; 25,00 metros à esquerda confrontando com o lote 07, todos da mesma quadra; encerrando uma área de 250,00 metros quadrados. Imóvel cadastrado na Prefeitura Municipal de Bebedouro sob n°.041.093.364-00. - **PROPRIETÁRIA:- ANA PRADO EMPREENDIMENTOS S/S LTDA.**, com sede e foro na cidade e comarca de São Carlos/SP, na Rua Raimundo Correa, 140, Vila Marcelino, CEP 13570-591, CNPJ/MF 53.145.561/0001-45. - **TÍTULO AQUISITIVO:-** Imóvel havido em maior área através do registro R.1 da matrícula 20.891, livro 02-RG do Oficial de Registro de Imóveis de Bebedouro/SP, e loteamento através do registro R.3 da referida matrícula. - Bebedouro, 16 de Fevereiro de 2.009. - Eu, ~~_____~~ (Gedália P. Vieira Berenguel), Escrevente autorizada, a datilografei, conferi e assino. -

R.01/28.863:- BEBEDOURO, 16 DE FEVEREIRO DE 2.009. - POR Escritura Pública de Dação em pagamento, lavrada no Oficial de Registro Civil das Pessoas Naturais e Tabelião de Notas do Distrito de Botafogo e comarca de Bebedouro - SP, no livro 0068, fls.176/217, em 29 de Dezembro de 2008, a proprietária **ANA PRADO EMPREENDIMENTOS S/S LTDA.**, supra qualificada, transmitiu por dação em pagamento o imóvel objeto desta matrícula à **PREFEITURA MUNICIPAL DE BEBEDOURO**, pessoa jurídica de direito público, situada na Praça José Stamato Sobrinho, 45, CNPJ 45.709.920/0001-11; pelo valor de R\$2.249,00. - Eu, ~~_____~~ (Gedália P. Vieira Berenguel), Escrevente Autorizada, a datilografei, conferi e assino. -

OFICIAL DE REGISTRO
DE IMÓVEIS
Bel José Roberto T. de S.
General L. Souza Silveira
Gedália P. Vieira Berenguel
Silvio C. S. Rodrigues
Marta Henri G. R. Souza
Escreventes Autorizados
Bebedouro - Estado de São Paulo

CERTIDÃO
CERTIFICO que a presente fotocópia tem validade como certidão nos termos do § 1º do art 19. da Lei 6.015, de 31/12/73. Dou fé.
Bebedouro, 16 de 02 de 2009
~~_____~~

VALOR PAGO
POR VENDA

CÂMARA MUNICIPAL DE BEBEDOURO
01

MATRÍCULA
28864

FICHA
01

CARTÓRIO DE REGISTRO DE IMÓVEIS

~~BEBEDOURO SP~~
LIVRO N. 2 - REGISTRO GERAL

IMÓVEL:- um terreno, correspondente ao lote n°. 07, da **Quadra 20**, do Loteamento denominado "**Jardim São Carlos**", na Cidade e Comarca de Bebedouro, Estado de São Paulo, que mede 10,00 metros com frente para a Rua Luís Pignanelli; 10,00 metros aos fundos confrontando com o lote 36; 25,00 metros à direita de quem da Rua olham para o imóvel confrontando com o lote 06; 25,00 metros à esquerda confrontando com o lote 08, todos da mesma quadra; encerrando uma área de 250,00 metros quadrados. Imóvel cadastrado na Prefeitura Municipal de Bebedouro sob n°.041.093.374-00. - PROPRIETÁRIA:- **ANA PRADO EMPREENDIMENTOS S/S LTDA.**, com sede e foro na cidade e comarca de São Carlos/SP, na Rua Raimundo Correa, 140, Vila Marcelino, CEP 13570-591, CNPJ/MF 53.145.561/0001-45. - TÍTULO AQUISITIVO:- Imóvel havido em maior área através do registro R.1 da matrícula 20.891, livro 02-RG do Oficial de Registro de Imóveis de Bebedouro/SP, e loteamento através do registro R.3 da referida matrícula. - Bebedouro, 16 de Fevereiro de 2.009. - Eu, ~~_____~~ (Gedália P. Vieira Berenguel), Escrevente autorizada, a datilografei, conferi e assino. -

R.01/28.864:- BEBEDOURO, 16 DE FEVEREIRO DE 2.009. - POR Escritura Pública de Dação em pagamento, lavrada no Oficial de Registro Civil das Pessoas Naturais e Tabelião de Notas do Distrito de Botafogo e comarca de Bebedouro - SP, no livro 0068, fls.176/217, em 29 de Dezembro de 2008, a proprietária **ANA PRADO EMPREENDIMENTOS S/S LTDA.**, supra qualificada, transmitiu por dação em pagamento o imóvel objeto desta matrícula à **PREFEITURA MUNICIPAL DE BEBEDOURO**, pessoa jurídica de direito público, situada na Praça José Stamato Sobrinho, 45, CNPJ 45.709.920/0001-11; pelo valor de R\$2.249,00. - Eu, ~~_____~~ (Gedália P. Vieira Berenguel), Escrevente Autorizada, a datilografei, conferi e assino. -

OFICIAL DE REGISTRO
DE IMÓVEIS
Bel. José Roberto Silveira
Titular
Débora L. Souza Silveira
Delegada Subst.
Gedália P. Vieira Berenguel
Sílvia C. S. Poedrigues
Mara Heloísa G. R. Souza
Escritório dos Autorizados
Bebedouro - Estado de São Paulo

CERTIFICADO
CERTIFICO que a presente fotocópia tem validade como certidão, nos termos do § 1º do art 19, da Lei 6.015, de 31/12/73. Dou fé
Bebedouro, 16 de fevereiro de 2009
[Assinatura]

CERTIFICADO
LUIZ VIEIRA

CÂMARA MUNICIPAL DE BEBEDOURO
60

IMÓVEL: - um terreno, correspondente ao lote n°. 08, da Quadra 20, do Loteamento denominado "Jardim São Carlos", na Cidade e Comarca de Bebedouro, Estado de São Paulo, que mede 10,00 metros com frente para a Rua Luis Pignanelli; 10,00 metros aos fundos confrontando com o lote 35; 25,00 metros à direita de quem da Rua olham para o imóvel confrontando com o lote 07; 25,00 metros à esquerda confrontando com o lote 09, todos da mesma quadra; encerrando uma área de 250,00 metros quadrados. Imóvel cadastrado na Prefeitura Municipal de Bebedouro sob n°.041.093.384-00. - **PROPRIETÁRIA:** - ANA PRADO EMPREENDIMENTOS S/S LTDA., com sede e foro na cidade e comarca de São Carlos/SP, na Rua Raimundo Correa, 140, Vila Marcelino, CEP 13570-591, CNPJ/MF 53.145.561/0001-45. - **TÍTULO AQUISITIVO:** - Imóvel havido em maior área através do registro R.1 da matrícula 20.891, livro 02-RG do Oficial de Registro de Imóveis de Bebedouro/SP, e loteamento através do registro R.3 da matrícula. - Bebedouro, 16 de Fevereiro de 2.009. - Eu, ~~_____~~ (Gedália P. Vieira Berenguel), Escrevente autorizada, a datilografei, conferi e assino. -

R.01/28.865: - BEBEDOURO, 16 DE FEVEREIRO DE 2.009. - POR Escritura Pública de Dação em pagamento, lavrada no Oficial de Registro Civil das Pessoas Naturais e Tabelião de Notas do Distrito de Botafogo e comarca de Bebedouro - SP, no livro 0068, fls.176/217, em 29 de Dezembro de 2008, a proprietária ANA PRADO EMPREENDIMENTOS S/S LTDA., supra qualificada, transmitiu por dação em pagamento o imóvel objeto desta matrícula à PREFEITURA MUNICIPAL DE BEBEDOURO, pessoa jurídica de direito público, situada na Praça José Stamato Sobrinho, 75, CNPJ 45.709.920/0001-11; pelo valor de R\$2.249,00. - Eu, ~~_____~~ (Gedália P. Vieira Berenguel), Escrevente Autorizada, a datilografei, conferi e assino. -

OFICIAL DE REGISTRO DE IMÓVEIS
 Bel. José Roberto Tinetti
 Língua
 Débora L. Souza Silveira
 Língua Subst.
 Gedália P. Vieira Berenguel
 Língua C. S. Brasileira
 Maria Heli. G. R. Souza
 Escrevente Autorizada
 Bebedouro - Estado de São Paulo

CERTIDÃO
 CERTIFICO que a presente fotocópia tem validade como certidão, nos termos do § 1º do art 19, da Lei 6.015, de 31/12/73. Dou fé
 Bebedouro, 16 de 02 de 2009

RECEBIDO
VERBA

IMÓVEL:- um terreno, correspondente ao lote n°. 09, da Quadra 20, do Loteamento denominado "Jardim São Carlos", na Cidade e Comarca de Bebedouro, Estado de São Paulo, que mede 10,00 metros com frente para a Rua Luís Pignanelli; 10,00 metros aos fundos confrontando com o lote 34; 25,00 metros à direita de quem da Rua olham para o imóvel confrontando com o lote 08; 25,00 metros à esquerda confrontando com o lote 10, todos da mesma quadra; encerrando uma área de 250,00 metros quadrados. Imóvel cadastrado na Prefeitura Municipal de Bebedouro sob n°.041.093.394-00. - PROPRIETÁRIA:- ANA PRADO EMPREENDIMENTOS S/S LTDA., com sede e foro na cidade e comarca de São Carlos/SP, na Rua Raimundo Correa, 140, Vila Marcelino, CEP 13570-591, CNPJ/MF 53.145.561/0001-45. - TÍTULO AQUISITIVO:- Imóvel havido em maior área através do registro R.1 da matrícula 20.891, livro 02-RG do Oficial de Registro de Imóveis de Bebedouro/SP, e loteamento através do registro R.3 da referida matrícula. - Bebedouro, 16 de Fevereiro de 2.009. - Eu, ~~_____~~ (Gedália P. Vieira Berenguel), Escrevente autorizada, a datilografei, conferi e assino. -

R.01/28.866:- BEBEDOURO, 16 DE FEVEREIRO DE 2.009. - POR Escritura Pública de Dação em pagamento, lavrada no Oficial de Registro Civil das Pessoas Naturais e Tabelião de Notas do Distrito de Botafogo e comarca de Bebedouro - SP, no livro 0068, fls.176/217, em 29 de Dezembro de 2008, a proprietária ANA PRADO EMPREENDIMENTOS S/S LTDA., supra qualificada, transmitiu por dação em pagamento o imóvel objeto desta matrícula à PREFEITURA MUNICIPAL DE BEBEDOURO, pessoa jurídica de direito público, situada na Praça José Stamato Sobrinho, 45, CNPJ 45.709.920/0001-11; pelo valor de R\$2.249,00. - Eu, ~~_____~~ (Gedália P. Vieira Berenguel), Escrevente Autorizada, a datilografei, conferi e assino. -

OFICIAL DE REGISTRO
DE IMÓVEIS
Sérgio José Rodrigues Pereira
Mogor
Débora L. Souza Silveira
Mogor Subst
Gedália P. Vieira Berenguel
Silvia C. S. Portogues
Marta Helena G. R. Souza
Escrevente Autorizada
Bebedouro - Estado de São Paulo

CERTIDÃO
CERTIFICO que a presente fotocópia tem validade como certidão nos termos do § 1º do art 19, da Lei 6.015, de 31/12/73. Dou fé
Bebedouro, 16 de 02 de 2009
~~_____~~

IMÓVEL: - um terreno, correspondente ao lote n°. 10, da Quadra 20, do Loteamento denominado "Jardim São Carlos", na Cidade e Comarca de Bebedouro, Estado de São Paulo, que mede 10,00 metros com frente para a Rua Luís Pignanelli; 10,00 metros aos fundos confrontando com o lote 33; 25,00 metros à direita de quem da Rua olham para o imóvel confrontando com o lote 09; 25,00 metros à esquerda confrontando com o lote 11, todos da mesma quadra; encerrando uma área de 250,00 metros quadrados. Imóvel cadastrado na Prefeitura Municipal de Bebedouro sob n°.041.093.404-00. - **PROPRIETÁRIA:** - ANA PRADO EMPREENDIMENTOS S/S LTDA., com sede e foro na cidade e comarca de São Carlos/SP, na Rua Raimundo Correa, 140, Vila Marcelino, CEP 13570-591, CNPJ/MF 53.145.561/0001-45. - **TÍTULO AQUISITIVO:** - Imóvel havido em maior área através do registro R.1 da matrícula 20.891, livro 02-RG do Oficial de Registro de Imóveis de Bebedouro/SP, e loteamento através do registro R.3 da referida matrícula. - Bebedouro, 16 de Fevereiro de 2.009. - Eu, ~~_____~~ (Gedália P. Vieira Berenguel), Escrevente autorizada, a datilografei, conferi e assino. -

R.01/28.867: - BEBEDOURO, 16 DE FEVEREIRO DE 2.009. - POR Escritura Pública de Dação em pagamento, lavrada no Oficial de Registro Civil das Pessoas Naturais e Tabelião de Notas do Distrito de Botafogo e comarca de Bebedouro - SP, no livro 0068, fls.176/217, em 29 de Dezembro de 2008, a proprietária ANA PRADO EMPREENDIMENTOS S/S LTDA., supra qualificada, transmitiu por dação em pagamento o imóvel objeto desta matrícula à PREFEITURA MUNICIPAL DE BEBEDOURO, pessoa jurídica de direito público, situada na Praça José Stamato Sobrinho, 45, CNPJ 45.709.920/0001-11; pelo valor de R\$2.249,00. - Eu, ~~_____~~ (Gedália P. Vieira Berenguel), Escrevente Autorizada, a datilografei, conferi e assino. -

OFICIAL DE REGISTRO
DE IMÓVEIS
Srl. José Roberto Tavena
Deyara L. Souza Silveira
Gedália P. Vieira Berenguel
Marta Maria G. S. Souza
Escrit. Bebedouro
Bebedouro - Estado de São Paulo

CERTIDÃO
CERTIFICO que a presente fotocópia tem validade como certidão nos termos do § 1º do art 19, da Lei 6.015, de 31/12/73 Dou fé
Bebedouro 16 de 02 de 2009
~~_____~~

CELO
POR VENDA

CÂMARA MUNICIPAL DE BEBEDOURO
57

MATRÍCULA
28868

FICHA
01

CARTÓRIO DE REGISTRO DE IMÓVEIS

BEBEDOURO
LIVRO N. 2 - REGISTRO GERAL

IMÓVEL:- um terreno, correspondente ao lote n°. 11, da **Quadra 20**, do Loteamento denominado "**Jardim São Carlos**", na Cidade e Comarca de Bebedouro, Estado de São Paulo, que mede 10,00 metros com frente para a Rua Luis Pignanelli; 10,00 metros aos fundos confrontando com o lote 32; 25,00 metros à direita de quem da Rua olham para o imóvel confrontando com o lote 10; 25,00 metros à esquerda confrontando com o lote 12, todos da mesma quadra; encerrando uma área de 250,00 metros quadrados. Imóvel cadastrado na Prefeitura Municipal de Bebedouro sob n°.041.093.414-00. - **PROPRIETÁRIA:- ANA PRADO EMPREENDIMENTOS S/S LTDA.**, com sede e foro na cidade e comarca de São Carlos/SP, na Rua Raimundo Correa, 140, Vila Marcelino, CEP 13570-591, CNPJ/MF 53.145.561/0001-45. - **TÍTULO AQUISITIVO:-** Imóvel havido em maior área através do registro R.1 da matrícula 20.891, livro 02-RG do Oficial de Registro de Imóveis de Bebedouro/SP, e loteamento através do registro R.3 da referida matrícula. - Bebedouro, 16 de Fevereiro de 2.009. - Eu, ~~_____~~ (Gedália P. Vieira Berenguel), Escrevente autorizada, a datilografei, conferi e assino. -

R.01/28.868:- BEBEDOURO, 16 DE FEVEREIRO DE 2.009. - POR Escritura Pública de Dação em pagamento, lavrada no Oficial de Registro Civil das Pessoas Naturais e Tabelião de Notas do Distrito de Botafogo e comarca de Bebedouro - SP, no livro 0068, fls.176/217, em 29 de Dezembro de 2008, a proprietária **ANA PRADO EMPREENDIMENTOS S/S LTDA.**, supra qualificada, transmitiu por dação em pagamento o imóvel objeto desta matrícula à **PREFEITURA MUNICIPAL DE BEBEDOURO**, pessoa jurídica de direito público, situada na Praça José Stamato Sobrinho, 45, CNPJ 45.709.920/0001-11; pelo valor de R\$2.249,00. - Eu, ~~_____~~ (Gedália P. Vieira Berenguel), Escrevente Autorizada, a datilografei, conferi e assino. -

OFICIAL DE REGISTRO DE IMÓVEIS
Bel José Roberto de Almeida
Deborah L. Souza Silveira
Gedália P. Vieira Berenguel
Sílvia C. S. Paganini
Marta Helena S. R. Souza
Escreventes autorizadas
Bebedouro - Estado de São Paulo

CERTIDÃO
CERTIFICO que a presente fotocópia tem validade como certidão nos termos do art 19, da Lei 6.015, de 31/12/73. Dou fé.
Bebedouro, 16 de 02 de 2009
[Assinatura]

CÂMARA MUNICIPAL DE BEBEDOURO
56

IMÓVEL:- um terreno, correspondente ao lote n°. 12, da Quadra 20, do Loteamento denominado "Jardim São Carlos", na Cidade e Comarca de Bebedouro, Estado de São Paulo, que mede 10,00 metros com frente para a Rua Luís Pignanelli; 10,00 metros aos fundos confrontando com o lote 31; 25,00 metros à direita de quem da Rua olham para o imóvel confrontando com o lote 11; 25,00 metros à esquerda confrontando com o lote 13, todos da mesma quadra; encerrando uma área de 250,00 metros quadrados. Imóvel cadastrado na Prefeitura Municipal de Bebedouro sob n°.041.093.424-00. - PROPRIETÁRIA:- ANA PRADO EMPREENDIMENTOS S/S LTDA., com sede e foro na cidade e comarca de São Carlos/SP, na Rua Raimundo Correa, 140, Vila Marcelino, CEP 13570-591, CNPJ/MF 53.145.561/0001-45. - TÍTULO AQUISITIVO:- Imóvel havido em maior área através do registro R.1 da matrícula 20.891, livro 02-RG do Oficial de Registro de Imóveis de Bebedouro/SP, e loteamento através do registro R.3 da referida matrícula. - Bebedouro, 16 de Fevereiro de 2.009. - Eu, ~~_____~~ (Gedália P. Vieira Berenguel), Escrevente autorizada, a datilografei, conferi e assino. -

R.01/28.869:- BEBEDOURO, 16 DE FEVEREIRO DE 2.009. - POR Escritura Pública de Dação em pagamento, lavrada no Oficial de Registro Civil das Pessoas Naturais e Tabelião de Notas do Distrito de Botafogo e comarca de Bebedouro - SP, no livro 0068, fls.176/217, em 29 de Dezembro de 2008, a proprietária ANA PRADO EMPREENDIMENTOS S/S LTDA., supra qualificada, transmitiu por dação em pagamento o imóvel objeto desta matrícula à PREFEITURA MUNICIPAL DE BEBEDOURO, pessoa jurídica de direito público, situada na Praça José Stamato Sobrinho, 45, CNPJ 45.709.920/0001-11; pelo valor de R\$2.249,00. - Eu, ~~_____~~ (Gedália P. Vieira Berenguel), Escrevente Autorizada, a datilografei, conferi e assino. -

OFICIAL DE REGISTRO

DE IMÓVEIS

Bel. José Roberto Silveira

(2009)

Débora L. Souza Silveira

(2009)

Gedália P. Vieira Berenguel

Sílvia C. S. Passos

Marta Helena G. R. Souza


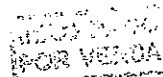
Escreventes Autorizadas

Bebedouro - Estado de São Paulo

CERTIDÃO

CERTIFICO que a presente fotocópia tem validade como certidão, nos termos do § 1º do art 19 da Lei 6.015, de 31/12/73. Dou fe

Bebedouro, 16 de 02 de 2009


IMÓVEL:- um terreno, correspondente ao lote n°. 13, da Quadra 20, do Loteamento denominado "Jardim São Carlos", na Cidade e Comarca de Bebedouro, Estado de São Paulo, que mede 10,00 metros com frente para a Rua Luís Pignanelli; 10,00 metros aos fundos confrontando com o lote 30; 25,00 metros à direita de quem da Rua olham para o imóvel confrontando com o lote 12; 25,00 metros à esquerda confrontando com o lote 14, todos da mesma quadra; encerrando uma área de 250,00 metros quadrados. Imóvel cadastrado na Prefeitura Municipal de Bebedouro sob n°.041.093.434-00. - **PROPRIETÁRIA:- ANA PRADO EMPREENDIMENTOS S/S LTDA.**, com sede e foro na cidade e comarca de São Carlos/SP, na Rua Raimundo Correa, 140, Vila Marcelino, CEP 13570-591, CNPJ/MF 53.145.561/0001-45. - **TÍTULO AQUISITIVO:-** Imóvel havido em maior área através do registro R.1 da matrícula 20.891, livro 02-RG do Oficial de Registro de Imóveis de Bebedouro/SP, e loteamento através do registro R.3 da referida matrícula. - Bebedouro, 16 de Fevereiro de 2.009. - Eu, ~~_____~~ (Gedália P. Vieira Berenguel), Escrevente autorizada, a datilografei, conferi e assino. -

R.01/28.870:- BEBEDOURO, 16 DE FEVEREIRO DE 2.009. - POR Escritura Pública de Dação em pagamento, lavrada no Oficial de Registro Civil das Pessoas Naturais e Tabela de Notas do Distrito de Botafogo e comarca de Bebedouro - SP, no livro 0068, fls.176/217, em 29 de Dezembro de 2008, a proprietária **ANA PRADO EMPREENDIMENTOS S/S LTDA.**, supra qualificada, transmitiu por dação em pagamento o imóvel objeto desta matrícula à **PREFEITURA MUNICIPAL DE BEBEDOURO**, pessoa jurídica de direito público, situada na Praça José Stamato Sobrinho, 45, CNPJ 45.709.920/0001-11; pelo valor de R\$2.249,00. - Eu, ~~_____~~ (Gedália P. Vieira Berenguel), Escrevente Autorizada, a datilografei, conferi e assino. -

OFICIAL DE REGISTRO
DE IMÓVEIS
Ber José Roberto Silveira
Diretor
Débora L. Souza Silveira
Téc. Supl.
Gedália P. Vieira Berenguel
Suzi C. S. Rodrigues
Marta Helen G. R. Souza
Escrevente Autorizada
Bebedouro - Estado de São Paulo

CERTIDÃO
CERTIFICO que a presente fotocópia tem validade como certidão, nos termos do § 1º do art 19, da Lei 8.015, de 31/12/73. Dou fé.
Bebedouro, 16 de 02 de 2009

IMÓVEL: - um terreno, correspondente ao lote n°. 14, da Quadra 20, do Loteamento denominado "Jardim São Carlos", na Cidade e Comarca de Bebedouro, Estado de São Paulo, que mede 10,00 metros com frente para a Rua Luís Pignanelli; 10,00 metros aos fundos confrontando com o lote 29; 25,00 metros à direita de quem da Rua olham para o imóvel confrontando com o lote 13; 25,00 metros à esquerda confrontando com o lote 15, todos da mesma quadra; encerrando uma área de 250,00 metros quadrados. Imóvel cadastrado na Prefeitura Municipal de Bebedouro sob n°.041.093.444-00. - PROPRIETÁRIA:- ANA PRADO EMPREENDIMENTOS S/S LTDA., com sede e foro na cidade e comarca de São Carlos/SP, na Rua Raimundo Correa, 140, Vila Marcelino, CEP 13570-591, CNPJ/MF 53.145.561/0001-45. - TÍTULO AQUISITIVO:- Imóvel havido em maior área através do registro R.1 da matrícula 20.891, livro 02-RG do Oficial de Registro de Imóveis de Bebedouro/SP, e loteamento através do registro R.3 da referida matrícula. - Bebedouro, 16 de Fevereiro de 2.009. - Eu, ~~_____~~ (Gedália P. Vieira Berenguel), Escrevente autorizada, a datilografei, conferi e assino. -

R.01/28.871:- BEBEDOURO, 16 DE FEVEREIRO DE 2.009. - POR Escritura Pública de Dação em pagamento, lavrada no Oficial de Registro Civil das Pessoas Naturais e Tabelião de Notas do Distrito de Botafogo e comarca de Bebedouro - SP, no livro 0068, fls.176/217, em 29 de Dezembro de 2008, a proprietária ANA PRADO EMPREENDIMENTOS S/S LTDA., supra qualificada, transmitiu por dação em pagamento o imóvel objeto desta matrícula à PREFEITURA MUNICIPAL DE BEBEDOURO, pessoa jurídica de direito público, situada na Praça José Stamato Sobrinho, 45, CNPJ 45.709.920/0001-11; pelo valor de R\$2.249,00. - Eu, ~~_____~~ (Gedália P. Vieira Berenguel), Escrevente Autorizada, a datilografei, conferi e assino. -

OFICIAL DE REGISTRO
DE IMÓVEIS
Bel. José Roberto Silveira
Deora L. Souza Silveira
Gedália P. Vieira Berenguel
Sônia C. S. Pastreghel
Mara Helena da R. Souza
Escrevente Autorizada
Bebedouro - Estado de São Paulo

CERTIDÃO
CERTIFICO que a presente certidão tem a validade como certidão nos termos do art. 19. da Lei 6.015 de 31/12/73. Do. 13.
Bebedouro, 16 de 02 de 2009

BELO PRADO
P. VIEIRA

CARTELA MUNICIPAL DE
53
BEBEDOURO

MATRÍCULA
28872

FICHA
01

CARTÓRIO DE REGISTRO DE IMÓVEIS
BEBEDOURO/SP
LIVRO N. 2 - REGISTRO GERAL

IMÓVEL:- um terreno, correspondente ao lote n°. 15, da Quadra 20, do Loteamento denominado "Jardim São Carlos", na Cidade e Comarca de Bebedouro, Estado de São Paulo, que mede 10,00 metros com frente para a Rua Luís Pignanelli; 10,00 metros aos fundos confrontando com o lote 28; 25,00 metros à direita de quem da Rua olham para o imóvel confrontando com o lote 14; 25,00 metros à esquerda confrontando com o lote 16, todos da mesma quadra; encerrando uma área de 250,00 metros quadrados. Imóvel cadastrado na Prefeitura Municipal de Bebedouro sob n°.041.093.454-00. - PROPRIETÁRIA:- ANA PRADO EMPREENDIMENTOS S/S LTDA., com sede e foro na cidade e comarca de São Carlos/SP, na Rua Raimundo Correa, 140, Vila Marcelino, CEP 13570-591, CNPJ/MF 53.145.561/0001-45. - TÍTULO AQUISITIVO:- Imóvel havido em maior área através do registro R.1 da matrícula 20.891, livro 02-RG do Oficial de Registro de Imóveis de Bebedouro/SP, e loteamento através do registro R.3 da referida matrícula. -Bebedouro, 16 de Fevereiro de 2.009. - Eu, ~~_____~~ (Gedália P. Vieira Berenguel), Escrevente autorizada, a datilografar, conferi e assino. -

R.01/28.872:- BEBEDOURO, 16 DE FEVEREIRO DE 2.009. - POR Escritura Pública de Dação em pagamento, lavrada no Oficial de Registro Civil das Pessoas Naturais e Tabelião de Notas do Distrito de Botafogo e comarca de Bebedouro - SP, no livro 0068, fls.176/217, em 29 de Dezembro de 2008, a proprietária ANA PRADO EMPREENDIMENTOS S/S LTDA., supra qualificada, transmitiu por dação em pagamento o imóvel objeto desta matrícula à PREFEITURA MUNICIPAL DE BEBEDOURO, pessoa jurídica de direito público, situada na Praça José Stamato Sobrinho, 45, CNPJ 45.709.920/0001-11; pelo valor de R\$2.249,00. - Eu, ~~_____~~ (Gedália P. Vieira Berenguel), Escrevente Autorizada, a datilografar, conferi e assino. -

OFICIAL DE REGISTRO
DE IMÓVEIS
Bel José Roberto Viveira
Juiz
Débora L. Souza Silveira
Tabela Subst.
Gedália P. Vieira Berenguel
Ana C. S. Berenguel
Marcelo L. S. Souza
Escriturantes
Bebedouro - Cidade de São Paulo

CERTIDÃO
CERTIFICO que a presente fotocópia tem validade como certidão nos termos do § 1º do art 19, da Lei 6.015, de 31/12/73. Dou fé.
Bebedouro, 16 de 02 de 2009
~~_____~~

CARTELA MUNICIPAL DE BEBEDOURO
52

MATRÍCULA
28873

FICHA
01

CARTÓRIO DE REGISTRO DE IMÓVEIS

BEBEDOURO

LIVRO N. 2 -

REGISTRO GERAL

IMÓVEL:- um terreno, correspondente ao lote n°. 16, da Quadra 20, do Loteamento denominado "Jardim São Carlos", na Cidade e Comarca de Bebedouro, Estado de São Paulo, que mede 10,00 metros com frente para a Rua Luís Pignanelli; 10,00 metros aos fundos confrontando com o lote 27; 25,00 metros à direita de quem da Rua olham para o imóvel confrontando com o lote 15; 25,00 metros à esquerda confrontando com o lote 17, todos da mesma quadra; encerrando uma área de 250,00 metros quadrados. Imóvel cadastrado na Prefeitura Municipal de Bebedouro sob n°.041.093.464-00. - PROPRIETÁRIA:- ANA PRADO EMPREENDIMENTOS S/S LTDA., com sede e foro na cidade e comarca de São Carlos/SP, na Rua Raimundo Correa, 140, Vila Marcelino, CEP 13570-591, CNPJ/MF 53.145.561/0001-45. - TÍTULO AQUISITIVO:- Imóvel havido em maior área através do registro R.1 da matrícula 20.891, livro 02-RG do Oficial de Registro de Imóveis de Bebedouro/SP, e loteamento através do registro R.3 da referida matrícula. - Bebedouro, 16 de Fevereiro de 2.009. - Eu, ~~_____~~ (Gedália P. Vieira Berenguel), Escrevente autorizada, a datilografei, conferi e assino. -

R.01/28.873:- BEBEDOURO, 16 DE FEVEREIRO DE 2.009. - POR Escritura Pública de Dação em pagamento, lavrada no Oficial de Registro Civil das Pessoas Naturais e Tabela de Notas do Distrito de Botafogo e comarca de Bebedouro - SP, no livro 0068, fls.176/217, em 29 de Dezembro de 2008, a proprietária ANA PRADO EMPREENDIMENTOS S/S LTDA., supra qualificada, transmitiu por dação em pagamento o imóvel objeto desta matrícula à PREFEITURA MUNICIPAL DE BEBEDOURO, pessoa jurídica de direito público, situada na Praça José Stamato Sobrinho, 45, CNPJ 45.709.920/0001-11; pelo valor de R\$2.249,00. - Eu, ~~_____~~ (Gedália P. Vieira Berenguel), Escrevente Autorizada, a datilografei, conferi e assino. -

OFICIAL DE REGISTRO
DE IMÓVEIS
Sr. José Roberto Oliveira
Rua
Débora L. Souza Silveira
Rua
Gedália P. Vieira Berenguel
Rua C. S. Romão
Rua H. S. K. Souza
Escrevente Autorizada
Bebedouro - Estado de São Paulo

CERTIDÃO
CERTIFICO que a presente escritura tem validade como certidão nos termos do art. 1º do art 19, da Lei 6.015, de 30/12/73. Dat. 16 de Bebedouro, 16 de 02 de 2009

SELO PAGO
POR VERBA

CARTELA MUNICIPAL DE BEBEDOURO
51

IMÓVEL:- um terreno, correspondente ao lote n°. 17, da **Quadra 20**, do Loteamento denominado "**Jardim São Carlos**", na Cidade e Comarca de Bebedouro, Estado de São Paulo, que mede 10,00 metros com frente para a Rua Luis Pignanelli; 10,00 metros aos fundos confrontando com o lote 26; 25,00 metros à direita de quem da Rua olham para o imóvel confrontando com o lote 16; 25,00 metros à esquerda confrontando com o lote 18, todos da mesma quadra; encerrando uma área de 250,00 metros quadrados. Imóvel cadastrado na Prefeitura Municipal de Bebedouro sob n°.041.093.474-00. - **PROPRIETÁRIA:- ANA PRADO EMPREENDIMENTOS S/S LTDA.**, com sede e foro na cidade e comarca de São Carlos/SP, na Rua Raimundo Correa, 140, Vila Marcelino, CEP 13570-591, CNPJ/MF 53.145.561/0001-45. - **TÍTULO AQUISITIVO:-** Imóvel havido em maior área através do registro R.1 da matrícula 20.891, livro 02-RG do Oficial de Registro de Imóveis de Bebedouro/SP, e loteamento através do registro R.3 da referida matrícula. - Bebedouro, 16 de Fevereiro de 2.009. - Eu, ~~_____~~ (Gedália P. Vieira Berenguel), Escrevente autorizada, a datilografei, conferi e assino. -

R.01/28.874:- BEBEDOURO, 16 DE FEVEREIRO DE 2.009. - POR Escritura Pública de Dação em pagamento, lavrada no Oficial de Registro Civil das Pessoas Naturais e Tabelião de Notas do Distrito de Botafogo e comarca de Bebedouro - SP, no livro 0068, fls.176/217, em 29 de Dezembro de 2008, a proprietária **ANA PRADO EMPREENDIMENTOS S/S LTDA.**, supra qualificada, transmitiu por dação em pagamento o imóvel objeto desta matrícula à **PREFEITURA MUNICIPAL DE BEBEDOURO**, pessoa jurídica de direito público, situada na Praça José Stamato Sobrinho, 45, CNPJ 45.709.920/0001-11; pelo valor de R\$2.249,00. - Eu, ~~_____~~ (Gedália P. Vieira Berenguel), Escrevente Autorizada, a datilografei, conferi e assino. -

OFICIAL DE REGISTRO
DE IMÓVEIS
Bel. José Roberto Silveira
Debora L. Souza Silveira
Yvete Sauer
Gedália P. Vieira Berenguel
Sônia C. S. Patrício
Mariz Heide G. B. Souza
Escritório de Bebedouro
Bebedouro - Estado de São Paulo

CERTIDÃO
CERTIFICO que a presente fotocópia tem validade como certidão nos termos do § 1º do art 19 da Lei 6.015, de 31/12/73. Dou fé
Bebedouro, 16 de 02 de 2009

CARTELA MUNICIPAL DE BEBEDOURO
50

MATRÍCULA
28875

FICHA
01

CARTÓRIO DE REGISTRO DE IMÓVEIS

BEBEDOURO/SP
LIVRO N. 2 - REGISTRO GERAL

IMÓVEL:- um terreno, correspondente ao lote n°. 18, da Quadra 20, do Loteamento denominado "Jardim São Carlos", na Cidade e Comarca de Bebedouro, Estado de São Paulo, que mede 10,00 metros com frente para a Rua Luís Pignanelli; 10,00 metros aos fundos confrontando com o lote 25; 25,00 metros à direita de quem da Rua olham para o imóvel confrontando com o lote 17; 25,00 metros à esquerda confrontando com o lote 19, todos da mesma quadra; encerrando uma área de 250,00 metros quadrados. Imóvel cadastrado na Prefeitura Municipal de Bebedouro sob n°.041.093.484-00. - PROPRIETÁRIA:- ANA PRADO EMPREENDIMENTOS S/S LTDA., com sede e foro na cidade e comarca de São Carlos/SP, na Rua Raimundo Correa, 140, Vila Marcelino, CEP 13570-591, CNPJ/MF 53.145.561/0001-45. - TÍTULO AQUISITIVO:- Imóvel havido em maior área através do registro R.1 da matrícula 20.891, livro 02-RG do Oficial de Registro de Imóveis de Bebedouro/SP, e loteamento através do registro R.3 da referida matrícula. -Bebedouro, 16 de Fevereiro de 2.009. - Eu, ~~_____~~ (Gedália P. Vieira Berenguel), Escrevente autorizada, a datilografei, conferi e assino. -

R.01/28.875:- BEBEDOURO, 16 DE FEVEREIRO DE 2.009. - POR Escritura Pública de Dação em pagamento, lavrada no Oficial de Registro Civil das Pessoas Naturais e Tabelião de Notas do Distrito de Botafogo e comarca de Bebedouro - SP, no livro 0068, fls.176/217, em 29 de Dezembro de 2008, a proprietária ANA PRADO EMPREENDIMENTOS S/S LTDA., supra qualificada, transmitiu por dação em pagamento o imóvel objeto desta matrícula à PREFEITURA MUNICIPAL DE BEBEDOURO, pessoa jurídica de direito público, situada na Praça José Stamato Sobrinho, 45, CNPJ 45.709.920/0001-11; pelo valor de R\$2.249,00. - Eu, ~~_____~~ (Gedália P. Vieira Berenguel), Escrevente Autorizada, a datilografei, conferi e assino. -

OFICIAL DE REGISTRO
DE IMÓVEIS
Sen. José Romão de Oliveira
DÉBORÁ L. SOUZA SILVEIRA
Gedália P. Vieira Berenguel
Sílvia C. S. Pinheiro
Mário Heleno G. R. Souza
Escreventes Autorizados
Bebedouro - Estado de São Paulo

CERTIDÃO
CERTIFICO que a presente fotocópia tem validade como certidão nos termos do § 1º do art 19, da Lei 8.015, de 31/12/73 Dou fé.
Bebedouro, 16 de Fevereiro de 2009
[Assinatura]

CARTELA MUNICIPAL DE BEBEDOURO
49

IMÓVEL:- um terreno, correspondente ao lote n°. 19, da **Quadra 20**, do Loteamento denominado "**Jardim São Carlos**", na Cidade e Comarca de Bebedouro, Estado de São Paulo, que mede 10,00 metros com frente para a Rua Luis Pignanelli; 10,00 metros aos fundos confrontando com o lote 24; 25,00 metros à direita de quem da Rua olham para o imóvel confrontando com o lote 18; 25,00 metros à esquerda confrontando com os lotes 20 e 21, todos da mesma quadra; encerrando uma área de 250,00 metros quadrados. Imóvel cadastrado na Prefeitura Municipal de Bebedouro sob n°.041.093.494-00. - **PROPRIETÁRIA:- ANA PRADO EMPREENDIMENTOS S/S LTDA.**, com sede e foro na cidade e comarca de São Carlos/SP, na Rua Raimundo Correa, 140, Vila Marcelino, CEP 13570-591, CNPJ/MF 53.145.561/0001-45. - **TÍTULO AQUISITIVO:-** Imóvel havido em maior área através do registro R.1 da matrícula 20.891, livro 02-RG do Oficial de Registro de Imóveis de Bebedouro/SP, e loteamento através do registro R.3 da referida matrícula. - Bebedouro, 16 de Fevereiro de 2.009. - Eu, ~~_____~~ (Gedália P. Vieira Berenguel), Escrevente autorizada, a datilografei, conferi e assino. -

R.01/28.876:- BEBEDOURO, 16 DE FEVEREIRO DE 2.009. - POR Escritura Pública de Dação em pagamento, lavrada no Oficial de Registro Civil das Pessoas Naturais e Tabelião de Notas do Distrito de Botafogo e comarca de Bebedouro - SP, no livro 0068, fls.176/217, em 29 de Dezembro de 2008, a proprietária **ANA PRADO EMPREENDIMENTOS S/S LTDA.**, supra qualificada, transmitiu por dação em pagamento o imóvel objeto desta matrícula à **PREFEITURA MUNICIPAL DE BEBEDOURO**, pessoa jurídica de direito público, situada na Praça José Stamato Sobrinho, 45, CNPJ 45.709.920/0001-11; pelo valor de R\$2.249,00. - Eu, ~~_____~~ (Gedália P. Vieira Berenguel), Escrevente Autorizada, a datilografei, conferi e assino. -

OFICIAL DE REGISTRO DE IMÓVEIS
 Sel. José Roberto Silveira
 Juiz
 Débora L. Souza Silveira
 Juiz Subst.
 Gedália P. Vieira Berenguel
 Sílvia C. S. Parizque
 Maria Heier G. R. Souza
 Escreventes Autorizadas
 Bebedouro - Estado de São Paulo

CERTIDÃO
 CERTIFICO que a presente fotocópia tem validade como certidão nos termos do § 1º do art 19. da Lei 6.015, de 31/12/73. Dou fé
 Bebedouro 16 de 02 de 2009

SEM PAGO POR VERBA

CARTELA MUNICIPAL
 48
 BEBEDOURO

MATRÍCULA
28877

FICHA
01

CARTÓRIO DE REGISTRO DE IMÓVEIS

BEBEDOURO SP
LIVRO N. 2 - REGISTRO GERAL

IMÓVEL:- um terreno, irregular em esquina, correspondente ao lote n°. 20, da Quadra 20, do Loteamento denominado "Jardim São Carlos", na Cidade e Comarca de Bebedouro, Estado de São Paulo, medindo 4,00 metros com frente para a Rua Joaquim Ferreira da Silva; 13,00 metros aos fundos confrontando com o lote 19; 12,00 metros à direita de quem da Rua olham para o imóvel confrontando com a Rua Luis Pignanelli; 14,14 metros em curva de concordância entre a Rua Luis Pignanelli e a Rua Joaquim Ferreira da Silva; 21,00 metros à esquerda confrontando com o lote 21, todos da mesma quadra; encerrando uma área de 255,62 metros quadrados. Imóvel cadastrado na Prefeitura Municipal de Bebedouro sob n°.041.093.001-00. - PROPRIETÁRIA:- ANA PRADO EMPREENDIMENTOS S/S LTDA., com sede e foro na cidade e comarca de São Carlos/SP, na Rua Raimundo Correa, 140, Vila Marcelino, CEP 13570-591, CNPJ/MF 53.145.561/0001-45. - TÍTULO AQUISITIVO:- Imóvel havido em maior área através do registro R.1 da matrícula 20.891, livro 02-RG do Oficial de Registro de Imóveis de Bebedouro/SP, e loteamento através do registro R.3 da referida matrícula. - Bebedouro, 16 de Fevereiro de 2.009. - Eu, ~~_____~~ (Gedália P. Vieira Berenguel), Escrevente autorizada, a datilografei, conferi e assino. -

R.01/28.877:- BEBEDOURO, 16 DE FEVEREIRO DE 2.009. - POR Escritura Pública de Dação em pagamento, lavrada no Oficial de Registro Civil das Pessoas Naturais e Tabelião de Notas do Distrito de Botafogo e comarca de Bebedouro - SP, no livro 0068, fls.176/217, em 29 de Dezembro de 2008, a proprietária ANA PRADO EMPREENDIMENTOS S/S LTDA., supra qualificada, transmitiu por dação em pagamento o imóvel objeto desta matrícula à PREFEITURA MUNICIPAL DE BEBEDOURO, pessoa jurídica de direito público, situada na Praça José Stamato Sobrinho, 45, CNPJ 45.709.920/0001-11; pelo valor de R\$2.249,00. - Eu, ~~_____~~ (Gedália P. Vieira Berenguel), Escrevente Autorizada, a datilografei, conferi e assino. -

OFICIAL DE REGISTRO DE IMÓVEIS
Bel José Roberto Oliveira Junior
Denora L. Souza Oliveira
Flávia Sassi
Gedália P. Vieira Berenguel
Silvia C. S. Pinheiro
Mônica Henriques R. Souza
Escritório das Autorizações
Bebedouro - Estado de São Paulo

CERTIDÃO
CERTIFICADO que a presente fotocópia tem validade como certidão, nos termos do § 1º do art 19. da Lei nº 915, de 31/12/73. Dou fé
Bebedouro, 16 de Fevereiro de 2009

2009 FEVEREIRO 16

CARTELA MUNICIPAL DE BEBEDOURO
47

IMÓVEL: - um terreno, correspondente ao lote n°. 21, da Quadra 20, do Loteamento denominado "Jardim São Carlos", na Cidade e Comarca de Bebedouro, Estado de São Paulo, que mede 12,00 metros com frente para a Rua Joaquim Ferreira da Silva; 12,00 metros aos fundos confrontando com o lote 19; 21,00 metros à direita de quem da Rua olham para o imóvel confrontando com o lote 20; 21,00 metros à esquerda confrontando com o lote 22, todos da mesma quadra; encerrando uma área de 252,00 metros quadrados Imóvel cadastrado na Prefeitura Municipal de Bebedouro sob n°.041.093.014-00. - **PROPRIETÁRIA:** - **ANA PRADO EMPREENDIMENTOS S/S LTDA.**, com sede e foro na cidade e comarca de São Carlos/SP, na Rua Raimundo Correa, 140, Vila Marcelino, CEP 13570-591, CNPJ/MF 53.145.561/0001-45. - **TÍTULO AQUISITIVO:** - Imóvel havido em maior área através do registro R.1 da matrícula 20.891, livro 02-RG do Oficial de Registro de Imóveis de Bebedouro/SP, e loteamento através do registro R.3 da referida matrícula. - Bebedouro, 16 de Fevereiro de 2.009. - Eu, ~~_____~~ (Gedália P. Vieira Berenguel), Escrevente autorizada, a datilografei, conferi e assino. -

R.01/28.878: - BEBEDOURO, 16 DE FEVEREIRO DE 2.009. - POR Escritura Pública de Dação em pagamento, lavrada no Oficial de Registro Civil das Pessoas Naturais e Tabelião de Notas do Distrito de Botafogo e comarca de Bebedouro - SP, no livro 0068, fls.176/217, em 29 de Dezembro de 2008, a proprietária **ANA PRADO EMPREENDIMENTOS S/S LTDA.**, supra qualificada, transmitiu por dação em pagamento o imóvel objeto desta matrícula à **PREFEITURA MUNICIPAL DE BEBEDOURO**, pessoa jurídica de direito público, situada na Praça José Stamato Sobrinho, 45, CNPJ 45.709.920/0001-11; pelo valor de R\$2.249,00. - Eu, ~~_____~~ (Gedália P. Vieira Berenguel), Escrevente Autorizada, a datilografei, conferi e assino. -

OFICIAL DE REGISTRO
DE IMÓVEIS
Sei José Roberto Tiveia
Moraes
Débora L. Souza Silveira
Moraes Sobrinho
Gedália P. Vieira Berenguel
Silvia C. S. Pinheiro
Marta Helen G. R. Souza
Escreventes Autorizadas
Bebedouro - Estado de São Paulo

CERTIFICADO
CERTIFICO que o presente instrumento tem validade e integridade nos termos do § 1º do art 1º da Lei 6.015, de 12/12/73 Dou fé.
Bebedouro, 16 de 02 de 2009

SELLO PAGO
POR VERBA

CARTELA MUNICIPAL DE BEBEDOURO
46

IMÓVEL:- um terreno, correspondente ao lote n°. 22, da Quadra 20, do Loteamento denominado "Jardim São Carlos", na Cidade e Comarca de Bebedouro, Estado de São Paulo, que mede 12,00 metros com frente para a Rua Joaquim Ferreira da Silva; 12,00 metros aos fundos confrontando com o lote 24; 21,00 metros à direita de quem da Rua olham para o imóvel confrontando com o lote 21; 21,00 metros à esquerda confrontando com o lote 23, todos da mesma quadra; encerrando uma área de 252,00 metros quadrados. Imóvel cadastrado na Prefeitura Municipal de Bebedouro sob n°.041.093.026-00. - PROPRIETÁRIA:- ANA PRADO EMPREENDIMENTOS S/S LTDA., com sede e foro na cidade e comarca de São Carlos/SP, na Rua Raimundo Correa, 140, Vila Marcelino, CEP 13570-591, CNPJ/MF 53.145.561/0001-45. - TÍTULO AQUISITIVO:- Imóvel havido em maior área através do registro R.1 da matrícula 20.891, livro 02-RG do Oficial de Registro de Imóveis de Bebedouro/SP, e loteamento através do registro R.3 da referida matrícula. -Bebedouro, 16 de Fevereiro de 2.009. - Eu, ~~_____~~ (Gedália P. Vieira Berenguel), Escrevente autorizada, a datilografei, conferi e assino. -

R.01/28.879:- BEBEDOURO, 16 DE FEVEREIRO DE 2.009. - POR Escritura Pública de Dação em pagamento, lavrada no Oficial de Registro Civil das Pessoas Naturais e Tabelião de Notas do Distrito de Botafogo e comarca de Bebedouro - SP, no livro 0068, fls.176/217, em 29 de Dezembro de 2008, a proprietária ANA PRADO EMPREENDIMENTOS S/S LTDA., supra qualificada, transmitiu por dação em pagamento o imóvel objeto desta matrícula à PREFEITURA MUNICIPAL DE BEBEDOURO, pessoa jurídica de direito público, situada na Praça José Stamato Sobrinho, 45, CNPJ 45.709.920/0001-11; pelo valor de R\$2.249,00. - Eu, ~~_____~~ (Gedália P. Vieira Berenguel), Escrevente Autorizada, a datilografei, conferi e assino. -

OFICIAL DE REGISTRO
DE IMÓVEIS
Bel José Roberto Silveira
Cone
Débora L. Souza Silveira
Oficial Sub
Gedália P. Vieira Berenguel
Silvia C. S. Berenguel
Marta Heer C. R. Souza
Escritoras Autorizadas
Bebedouro - Estado de São Paulo

CERTIDÃO
CERTIFICO que a presente fotocópia tem validade como certidão nos termos do § 1º do art 19, da Lei 6.015, de 31/12/73. Dou fé.
Bebedouro, 16 de 02 de 2009
~~_____~~

MATRÍCULA
28880

FICHA
01

CARTÓRIO DE REGISTRO DE IMÓVEIS

~~BEBEDOURO~~
LIVRO N. 2 - REGISTRO GERAL

IMÓVEL:- um terreno, irregular em esquina, correspondente ao lote n°. 23, da Quadra 20, do Loteamento denominado "Jardim São Carlos", na Cidade e Comarca de Bebedouro, Estado de São Paulo, medindo 4,00 metros com frente para a Rua Joaquim Ferreira da Silva; 13,00 metros aos fundos confrontando com o lote 24; 21,00 metros à direita de quem da Rua olham para o imóvel confrontando com o lote 22; 12,00 metros à esquerda confrontando com a Rua 22 JSC; 14,14 metros em curva de concordância entre a Rua Joaquim Ferreira da Silva e a Rua 22 JSC, todos da mesma quadra; encerrando uma área de 255,62 metros quadrados. Imóvel cadastrado na Prefeitura Municipal de Bebedouro sob n°.041.093.038-00. - PROPRIETÁRIA:- ANA PRADO EMPREENDIMENTOS S/S LTDA., com sede e foro na cidade e comarca de São Carlos/SP, na Rua Raimundo Correa, 140, Vila Marcelino, CEP 13570-591, CNPJ/MF 53.145.561/0001-45. - TÍTULO AQUISITIVO:- Imóvel havido em maior área através do registro R.1 da matrícula 20.891, livro 02-RG do Oficial de Registro de Imóveis de Bebedouro/SP, e loteamento através do registro R.3 da referida matrícula. -Bebedouro, 16 de Fevereiro de 2.009. - Eu, ~~(Gedália P. Vieira Berenguel)~~, Escrevente autorizada, a datilografei, conferi e assino. -

R.01/28.880:- BEBEDOURO, 16 DE FEVEREIRO DE 2.009. - POR Escritura Pública de Dação em pagamento, lavrada no Oficial de Registro Civil das Pessoas Naturais e Tabelião de Notas do Distrito de Botafogo e comarca de Bebedouro - SP, no livro 0068, fls.176/217, em 29 de Dezembro de 2008, a proprietária ANA PRADO EMPREENDIMENTOS S/S LTDA., supra qualificada, transmitiu por dação em pagamento o imóvel objeto desta matrícula à PREFEITURA MUNICIPAL DE BEBEDOURO, pessoa jurídica de direito público, situada na Praça José Stamato Sobrinho, 45, CNPJ 45.709.920/0001-11; pelo valor de R\$2.249,00. - Eu, ~~(Gedália P. Vieira Berenguel)~~, Escrevente Autorizada, a datilografei, conferi e assino. -

OFICIAL DE REGISTRO
DE IMÓVEIS
Srl José Roberto Silveira
Doutor
Débora C. Souza Silveira
Mestre Subst
Gedália P. Vieira Berenguel
Srls C. S. Rodrigues
Mestre de R. Souza
Escrevente Autorizada
Bebedouro - Estado de São Paulo

CERTIDÃO
CERTIFICO que a presente fotocópia tem validade como certidão, nos termos do § 1º do art 19, da Lei 8.015, de 31/12/73. Dou fé.
Bebedouro, 16 de 02 de 2009
J. Silveira

SELO PABO
LIVRO N. 2

CARTELA MUNICIPAL DE BEBEDOURO
44

MATRÍCULA
28881

FICHA
01

CARTÓRIO DE REGISTRO DE IMÓVEIS

BEBEDOURO/SP

LIVRO N. 2 -

REGISTRO GERAL

IMÓVEL: - um terreno, correspondente ao lote n°. 24, da Quadra 20, do Loteamento denominado "Jardim São Carlos", na Cidade e Comarca de Bebedouro, Estado de São Paulo, que mede 10,00 metros com frente para a Rua 22 JSC; 10,00 metros aos fundos confrontando com o lote 19; 25,00 metros à direita de quem da Rua olham para o imóvel confrontando com os lotes 22 e 23; 25,00 metros à esquerda confrontando com o lote 25, todos da mesma quadra; encerrando uma área de 250,00 metros quadrados. Imóvel cadastrado na Prefeitura Municipal de Bebedouro sob n°.041.093.072-00. - PROPRIETÁRIA: - ANA PRADO EMPREENDIMENTOS S/S LTDA., com sede e foro na cidade e comarca de São Carlos/SP, na Rua Raimundo Correa, 140, Vila Marcelino, CEP 13570-591, CNPJ/MF 53.145.561/0001-45. - TÍTULO AQUISITIVO: - Imóvel havido em maior área através do registro R.1 da matrícula 20.891, livro 02-RG do Oficial de Registro de Imóveis de Bebedouro/SP, e loteamento através do registro R.3 da referida matrícula. - Bebedouro, 16 de Fevereiro de 2.009. - Eu, ~~_____~~ (Gedália P. Vieira Berenguel), Escrevente autorizada, a datilografei, conferi e assino. -

R.01/28.881: - BEBEDOURO, 16 DE FEVEREIRO DE 2.009. - POR Escritura Pública de Dação em pagamento, lavrada no Oficial de Registro Civil das Pessoas Naturais e Tabelião de Notas do Distrito de Botafogo e comarca de Bebedouro - SP, no livro 0068, fls.176/217, em 29 de Dezembro de 2008, a proprietária ANA PRADO EMPREENDIMENTOS S/S LTDA., supra qualificada, transmitiu por dação em pagamento o imóvel objeto desta matrícula à PREFEITURA MUNICIPAL DE BEBEDOURO, pessoa jurídica de direito público, situada na Praça José Stamato Sobrinho, 45, CNPJ 45.709.920/0001-11; pelo valor de R\$2.249,00. - Eu, ~~_____~~ (Gedália P. Vieira Berenguel), Escrevente Autorizada, a datilografei, conferi e assino. -

OFICIAL DE REGISTRO DE IMÓVEIS
 Bel. José Roberto Silveira
 Debara L. Souza Silveira
 Gedália P. Vieira Berenguel
 Sílvia C. S. Padua
 Maria Helier G. R. Souza
 Escreventes Autorizadas
 Bebedouro - Estado de São Paulo

CERTIDÃO
 CERTIFICO que a presente fotocópia tem validade como certidão nos termos do § 1º do art 19, da Lei 8.912 de 31/12/73. Dou fé.
 Bebedouro 16 de 02 de 2009
[Assinatura]

CARRA MUNICIPAL DE BEBEDOURO
 43

IMÓVEL: um terreno, correspondente ao lote n°. 25, da Quadra 20, do Loteamento denominado "Jardim São Carlos", na Cidade e Comarca de Bebedouro, Estado de São Paulo, que mede 10,00 metros com frente para a Rua 22 JSC; 10,00 metros aos fundos confrontando com o lote 18; 25,00 metros à direita de quem da Rua olham para o imóvel confrontando com o lote 24; 25,00 metros à esquerda confrontando com o lote 26, todos da mesma quadra; encerrando uma área de 250,00 metros quadrados. Imóvel cadastrado na Prefeitura Municipal de Bebedouro sob n°.041.093.082-00. - PROPRIETÁRIA:- ANA PRADO EMPREENDIMENTOS S/S LTDA., com sede e foro na cidade e comarca de São Carlos/SP, na Rua Raimundo Correa, 140, Vila Marcelino, CEP 13570-591, CNPJ/MF 53.145.561/0001-45. - TÍTULO AQUISITIVO:- Imóvel havido em maior área através do registro R.1 da matrícula 20.891, livro 02-RG do Oficial de Registro de Imóveis de Bebedouro/SP, e loteamento através do registro R.3 da referida matrícula. - Bebedouro, 16 de Fevereiro de 2.009. - Eu, ~~_____~~ (Gedália P. Vieira Berenguel), Escrevente autorizada, a datilografei, conferi e assino. -

R.01/28.882:- BEBEDOURO, 16 DE FEVEREIRO DE 2.009. - POR Escritura Pública de Dação em pagamento, lavrada no Oficial de Registro Civil das Pessoas Naturais e Tabelião de Notas do Distrito de Botafogo e comarca de Bebedouro - SP, no livro 0068, fls.176/217, em 29 de Dezembro de 2008, a proprietária ANA PRADO EMPREENDIMENTOS S/S LTDA., supra qualificada, transmitiu por dação em pagamento o imóvel objeto desta matrícula à PREFEITURA MUNICIPAL DE BEBEDOURO, pessoa jurídica de direito público, situada na Praça José Stamato Sobrinho, 45, CNPJ 45.709.920/0001-11; pelo valor de R\$2.249,00. - Eu, ~~_____~~ (Gedália P. Vieira Berenguel), Escrevente Autorizada, a datilografei, conferi e assino. -

OFICIAL DE REGISTRO
DE IMÓVEIS
Sel. José Roberto Siqueira
Deput. Debora L. Souza Siqueira
Gedália P. Vieira Berenguel
Silvia C. S. Pradogio
Marta Helena L. R. Souza
Escrevente Autorizada
Bebedouro - Estado de São Paulo

CERTIDÃO
CERTIFIQUEI que a presente fotocópia tem validade como certidão nos termos do § 1.º do art 19 da Lei nº 015, de 31/12/73. Dou fé
Bebedouro, 16 de 02 de 2009
J. Berenguel

SELA FACO
REG. VEICULA

CÂMARA MUNICIPAL DE BEBEDOURO
42

MATRÍCULA
28883

FICHA
01

CARTÓRIO DE REGISTRO DE IMÓVEIS

BEBEDOURO/SP

LIVRO N. 2 - REGISTRO GERAL

IMÓVEL: - um terreno, correspondente ao lote n°. 26, da Quadra 20, do Loteamento denominado "Jardim São Carlos", na Cidade e Comarca de Bebedouro, Estado de São Paulo, que mede 10,00 metros com frente para a Rua 22 JSC; 10,00 metros aos fundos confrontando com o lote 17; 25,00 metros à direita de quem da Rua olham para o imóvel confrontando com o lote 25; 25,00 metros à esquerda confrontando com o lote 27, todos da mesma quadra; encerrando uma área de 250,00 metros quadrados. Imóvel cadastrado na Prefeitura Municipal de Bebedouro sob n°.041.093.092-00. - PROPRIETÁRIA: - ANA PRADO EMPREENDIMENTOS S/S LTDA., com sede e foro na cidade e comarca de São Carlos/SP, na Rua Raimundo Correa, 140, Vila Marcelino, CEP 13570-591, CNPJ/MF 53.145.561/0001-45. - TÍTULO AQUISITIVO: - Imóvel havido em maior área através do registro R.1 da matrícula 20.891, livro 02-RG do Oficial de Registro de Imóveis de Bebedouro/SP, e loteamento através do registro R.3 da referida matrícula. - Bebedouro, 16 de Fevereiro de 2.009. - Eu, ~~_____~~ (Gedália P. Vieira Berenguel), Escrevente autorizada, a datilografei, conferi e assino. -

R.01/28.883: - BEBEDOURO, 16 DE FEVEREIRO DE 2.009. - POR Escritura Pública de Dação em pagamento, lavrada no Oficial de Registro Civil das Pessoas Naturais e Tabelião de Notas do Distrito de Botafogo e comarca de Bebedouro - SP, no livro 0068, fls.176/217, em 29 de Dezembro de 2008, a proprietária ANA PRADO EMPREENDIMENTOS S/S LTDA., supra qualificada, transmitiu por dação em pagamento o imóvel objeto desta matrícula à PREFEITURA MUNICIPAL DE BEBEDOURO, pessoa jurídica de direito público, situada na Praça José Stamato Sobrinho, 45, CNPJ 45.709.920/0001-11; pelo valor de R\$2.249,00. - Eu, ~~_____~~ (Gedália P. Vieira Berenguel), Escrevente Autorizada, a datilografei, conferi e assino. -

OFICIAL DE REGISTRO DE IMÓVEIS
Bel José Roberto Simões
Juiz
Débora L. Souza Silveira
Mec. Subst.
Gedália P. Vieira Berenguel
Sílvia C. S. Rodrigues
Marta Helena G. K. Souza
Escreventes Autorizadas
Bebedouro - Estado de São Paulo

CERTIDÃO
CERTIFICO que a presente fotocópia tem validade como certidão nos termos do § 1.º do art 19. da Lei 6.015, de 31/12/73. Dou fé
Bebedouro, 16 de fev de 2009
Gedália P. Vieira Berenguel

CÂMARA MUNICIPAL DE BEBEDOURO

IMÓVEL: - um terreno, correspondente ao lote n°. 27, da Quadra 20, do Loteamento denominado "Jardim São Carlos", na Cidade e Comarca de Bebedouro, Estado de São Paulo, que mede 10,00 metros com frente para a Rua 22 JSC; 10,00 metros aos fundos confrontando com o lote 16; 25,00 metros à direita de quem da Rua olham para o imóvel confrontando com o lote 26; 25,00 metros à esquerda confrontando com o lote 28, todos da mesma quadra; encerrando uma área de 250,00 metros quadrados. Imóvel cadastrado na Prefeitura Municipal de Bebedouro sob n°.041.093.102-00. - **PROPRIETÁRIA:** - ANA PRADO EMPREENDIMENTOS S/S LTDA., com sede e foro na cidade e comarca de São Carlos/SP, na Rua Raimundo Correa, 140, Vila Marcelino, CEP 13570-591, CNPJ/MF 53.145.561/0001-45. - **TÍTULO AQUISITIVO:** - Imóvel havido em maior área através do registro R.1 da matrícula 20.891, livro 02-RG do Oficial de Registro de Imóveis de Bebedouro/SP, e loteamento através do registro R.3 da referida matrícula. - Bebedouro, 16 de Fevereiro de 2.009. - Eu, ~~_____~~ (Gedália P. Vieira Berenguel), Escrevente autorizada, a datilografei, conferi e assino. -

R.01/28.884: - BEBEDOURO, 16 DE FEVEREIRO DE 2.009. - POR Escritura Pública de Dação em pagamento, lavrada no Oficial de Registro Civil das Pessoas Naturais e Tabelião de Notas do Distrito de Botafogo e comarca de Bebedouro - SP, no livro 0068, fls.176/217, em 29 de Dezembro de 2008, a proprietária ANA PRADO EMPREENDIMENTOS S/S LTDA., supra qualificada, transmitiu por dação em pagamento o imóvel objeto desta matrícula à PREFEITURA MUNICIPAL DE BEBEDOURO, pessoa jurídica de direito público, situada na Praça José Stamato Sobrinho, 45, CNPJ 45.709.920/0001-11; pelo valor de R\$2.249,00. - Eu, ~~_____~~ (Gedália P. Vieira Berenguel), Escrevente Autorizada, a datilografei, conferi e assino. -

OFICIAL DE REGISTRO
DE IMÓVEIS
Bel José Roberto Silveira
Dêborz L. Souza Silveira
Gedália P. Vieira Berenguel
Sílvia C. S. Rodrigues
Marta Helena G. K. Souza
Escrevente Autorizada
Bebedouro - Estado de São Paulo

CERTIDÃO
CERTIFICO que a presente fotocópia tem validade como certidão, nos termos do § 1.º do art 19, da Lei 6.015, de 31/12/73. Dou fé.
Bebedouro, 16 de 02 de 2009.
Gedália P. Vieira

TUDO PAGO
POR WRADA

CÂMARA MUNICIPAL DE
BEBEDOURO
40

MATRÍCULA
28885

FICHA
01

CARTÓRIO DE REGISTRO DE IMÓVEIS

BEBEDOURO, SP

LIVRO N. 2 - REGISTRO GERAL

IMÓVEL:- um terreno, correspondente ao lote n°. 28, da Quadra 20, do Loteamento

denominado "Jardim São Carlos", na Cidade e Comarca de Bebedouro, Estado de São Paulo, que mede 10,00 metros com frente para a Rua 22 JSC; 10,00 metros aos fundos confrontando com o lote 15; 25,00 metros à direita de quem da Rua olham para o imóvel confrontando com o lote 27; 25,00 metros à esquerda confrontando com o lote 29, todos da mesma quadra; encerrando uma área de 250,00 metros quadrados. Imóvel cadastrado na Prefeitura Municipal de Bebedouro sob n°.041.093.112-00. - **PROPRIETÁRIA:- ANA PRADO EMPREENDIMENTOS S/S LTDA.**, com sede e foro na cidade e comarca de São Carlos/SP, na Rua Raimundo Correa, 140, Vila Marcelino, CEP 13570-591, CNPJ/MF 53.145.561/0001-45. - **TÍTULO AQUISITIVO:-** Imóvel havido em maior área através do registro R.1 da matrícula 20.891, livro 02-RG do Oficial de Registro de Imóveis de Bebedouro/SP, e loteamento através do registro R.3 da referida matrícula. - Bebedouro, 16 de Fevereiro de 2.009. - Eu, ~~_____~~ (Gedália P. Vieira Berenguel), Escrevente autorizada, a datilografei, conferi e assino. -

R.01/28.885:- BEBEDOURO, 16 DE FEVEREIRO DE 2.009. - POR Escritura Pública de Dação em pagamento, lavrada no Oficial de Registro Civil das Pessoas Naturais e Tabelião de Notas do Distrito de Botafogo e comarca de Bebedouro - SP, no livro 0068, fls.176/217, em 29 de Dezembro de 2008, a proprietária **ANA PRADO EMPREENDIMENTOS S/S LTDA.**, supra qualificada, transmitiu por dação em pagamento o imóvel objeto desta matrícula à **PREFEITURA MUNICIPAL DE BEBEDOURO**, pessoa jurídica de direito público, situada na Praça José Stamato Sobrinho, 45, CNPJ 45.709.920/0001-11; pelo valor de R\$2.249,00. - Eu, ~~_____~~ (Gedália P. Vieira Berenguel), Escrevente Autorizada, a datilografei, conferi e assino. -

OFICIAL DE REGISTRO
DE IMÓVEIS
Bel José Romão de Almeida
Debora L. Souza Silveira
Gedália P. Vieira Berenguel
Silvia C. S. Pinheiro
Mara Helena G. R. Souza
Escrevente Autorizada
Bebedouro - Estado de São Paulo

CERTIDÃO
CERTIFICO que a presente fotocópia tem validade como certidão nos termos do § 1.º do art 19, da Lei 6.015, de 31/12/73. Dou fé.
Bebedouro, 16 de 02 de 2009
[Assinatura]

CÂMARA MUNICIPAL DE BEBEDOURO
39

MATRÍCULA
28886

FICHA
01

CARTÓRIO DE REGISTRO DE IMÓVEIS

BEBEDOURO/SP
LIVRO N. 2 - REGISTRO GERAL

IMÓVEL: - um terreno, correspondente ao lote n°. 29, da Quadra 20, do Loteamento denominado "Jardim São Carlos", na Cidade e Comarca de Bebedouro, Estado de São Paulo, que mede 10,00 metros com frente para a Rua 22 JSC; 10,00 metros aos fundos confrontando com o lote 14; 25,00 metros à direita de quem da Rua olham para o imóvel confrontando com o lote 28; 25,00 metros à esquerda confrontando com o lote 30, todos da mesma quadra; encerrando uma área de 250,00 metros quadrados. Imóvel cadastrado na Prefeitura Municipal de Bebedouro sob n°.041.093.122-00. - PROPRIETÁRIA: - ANA PRADO EMPREENDIMENTOS S/S LTDA., com sede e foro na cidade e comarca de São Carlos/SP, na Rua Raimundo Correa, 140, Vila Marcelino, CEP 13570-591, CNPJ/MF 53.145.561/0001-45. - TÍTULO AQUISITIVO: - Imóvel havido em maior área através do registro R.1 da matrícula 20.891, livro 02-RG do Oficial de Registro de Imóveis de Bebedouro/SP, e loteamento através do registro R.3 da referida matrícula. - Bebedouro, 16 de Fevereiro de 2.009. - Eu, ~~_____~~ (Gedália P. Vieira Berenguel), Escrevente autorizada, a datilografar, conferi e assino. -

R.01/28.886: - BEBEDOURO, 16 DE FEVEREIRO DE 2.009. - POR Escritura Pública de Dação em pagamento, lavrada no Oficial de Registro Civil das Pessoas Naturais e Tabelião de Notas do Distrito de Botafogo e comarca de Bebedouro - SP, no livro 0068, fls.176/217, em 29 de Dezembro de 2008, a proprietária ANA PRADO EMPREENDIMENTOS S/S LTDA., supra qualificada, transmitiu por dação em pagamento o imóvel objeto desta matrícula à PREFEITURA MUNICIPAL DE BEBEDOURO, pessoa jurídica de direito público, situada na Praça José Stamato Sobrinho, 45, CNPJ 45.709.920/0001-11; pelo valor de R\$2.249,00. - Eu, ~~_____~~ (Gedália P. Vieira Berenguel), Escrevente Autorizada, a datilografar, conferi e assino. -

OFICIAL DE REGISTRO
DE IMÓVEIS
Bel. José Roberto Tibério
Junior
Débora L. Souza Silveira
Mestre Super
Gedália P. Vieira Berenguel
Sílvia C. S. Rodrigues
Marta Helen. G. R. Souza
Escreventes Autorizadas
Bebedouro - Estado de São Paulo

CERTIDÃO
CERTIFICO que a presente fotocópia tem validade como certidão, nos termos do § 1º do art 19. da Lei 6.015, de 31/12/73. Dou fé
Bebedouro, 16 de 02 de 2009
[Assinatura]

BEBEDOURO
MUNICÍPIO

CARTÓRIO MUNICIPAL DE BEBEDOURO
38

IMÓVEL:- um terreno, correspondente ao lote nº. 30, da **Quadra 20**, do Loteamento denominado "Jardim São Carlos", na Cidade e Comarca de Bebedouro, Estado de São Paulo, que mede 10,00 metros com frente para a Rua 22 JSC; 10,00 metros aos fundos confrontando com o lote 13; 25,00 metros à direita de quem da Rua olham para o imóvel confrontando com o lote 29; 25,00 metros à esquerda confrontando com o lote 31, todos da mesma quadra; encerrando uma área de 250,00 metros quadrados. Imóvel cadastrado na Prefeitura Municipal de Bebedouro sob nº.041.093.132-00. - **PROPRIETÁRIA:- ANA PRADO EMPREENDIMENTOS S/S LTDA.**, com sede e foro na cidade e comarca de São Carlos/SP, na Rua Raimundo Correa, 140, Vila Marcelino, CEP 13570-591, CNPJ/MF 53.145.561/0001-45. - **TÍTULO AQUISITIVO:-** Imóvel havido em maior área através do registro R.1 da matrícula 20.891, livro 02-RG do Oficial de Registro de Imóveis de Bebedouro/SP, e loteamento através do registro R.3 da referida matrícula. - Bebedouro, 16 de Fevereiro de 2.009. - Eu, ~~_____~~ (Gedália P. Vieira Berenguel), Escrevente autorizada, a datilografei, conferi e assino. -

R.01/28.887:- BEBEDOURO, 16 DE FEVEREIRO DE 2.009. - POR Escritura Pública de Dação em pagamento, lavrada no Oficial de Registro Civil das Pessoas Naturais e Tabela de Notas do Distrito de Botafogo e comarca de Bebedouro - SP, no livro 0068, fls.176/217, em 29 de Dezembro de 2008, a proprietária **ANA PRADO EMPREENDIMENTOS S/S LTDA.**, supra qualificada, transmitiu por dação em pagamento o imóvel objeto desta matrícula à **PREFEITURA MUNICIPAL DE BEBEDOURO**, pessoa jurídica de direito público, situada na Praça José Stamato Sobrinho, 45, CNPJ 45.709.920/0001-11; pelo valor de R\$2.249,00. - Eu, ~~_____~~ (Gedália P. Vieira Berenguel), Escrevente Autorizada, a datilografei, conferi e assino. -

OFICIAL DE REGISTRO
DE IMÓVEIS
Bel José Roberto Tiberti
Débora L. Souza Silveira
Gedália P. Vieira Berenguel
Sônia C. S. Rodrigues
Mara Helena L. R. Souza
Empregados Autorizados
Bebedouro - Estado de São Paulo

CERTIDÃO
CERTIFICADO que a presente fotocópia tem validade como original nos termos do § 1.º do art 19, da Lei 6.015 de 31/12/73. Dou fé.
Bebedouro, 16 de fev de 2009
[Assinatura]

CÂMARA MUNICIPAL DE BEBEDOURO
37



IMÓVEL: - um terreno, correspondente ao lote n°. 31, da Quadra 20, do Loteamento denominado "Jardim São Carlos", na Cidade e Comarca de Bebedouro, Estado de São Paulo, que mede 10,00 metros com frente para a Rua 22 JSC; 10,00 metros aos fundos confrontando com o lote 12; 25,00 metros à direita de quem da Rua olham para o imóvel confrontando com o lote 30; 25,00 metros à esquerda confrontando com o lote 32, todos da mesma quadra; encerrando uma área de 250,00 metros quadrados. Imóvel cadastrado na Prefeitura Municipal de Bebedouro sob n°.041.093.142-00. - PROPRIETÁRIA: - ANA PRADO EMPREENDIMENTOS S/S LTDA., com sede e foro na cidade e comarca de São Carlos/SP, na Rua Raimundo Correa, 140, Vila Marcelino, CEP 13570-591, CNPJ/MF 53.145.561/0001-45. - TÍTULO AQUISITIVO: - Imóvel havido em maior área através do registro R.1 da matrícula 20.891, livro 02-RG do Oficial de Registro de Imóveis de Bebedouro/SP, e loteamento através do registro R.3 da referida matrícula. - Bebedouro, 16 de Fevereiro de 2.009. - Eu, ~~_____~~ (Gedália P. Vieira Berenguel), Escrevente autorizada, a datilografei, conferi e assino. -

R.01/28.888: - BEBEDOURO, 16 DE FEVEREIRO DE 2.009. - POR Escritura Pública de Dação em pagamento, lavrada no Oficial de Registro Civil das Pessoas Naturais e Tabelião de Notas do Distrito de Botafogo e comarca de Bebedouro - SP, no livro 0068, fls.176/217, em 29 de Dezembro de 2008, a proprietária ANA PRADO EMPREENDIMENTOS S/S LTDA., supra qualificada, transmitiu por dação em pagamento o imóvel objeto desta matrícula à PREFEITURA MUNICIPAL DE BEBEDOURO, pessoa jurídica de direito público, situada na Praça José Stamato Sobrinho, 45, CNPJ 45.709.920/0001-11; pelo valor de R\$2.249,00. - Eu, ~~_____~~ (Gedália P. Vieira Berenguel), Escrevente Autorizada, a datilografei, conferi e assino. -

OFICIAL DE REGISTRO
DE IMÓVEIS
Bel José Roberto Vieira
"Bel"
Débora L. Souza Silveira
"Dê"
Gedália P. Vieira Berenguel
Silvia C. S. Rodrigues
Marta Helena de Souza
Escritoras Autorizadas
Bebedouro - F. de J. de São Paulo

CERTIDÃO
CERTIFICO que a presente fotocópia tem validade como certidão, nos termos do § 1.º do art 19, da Lei 8.015, de 31/12/75. Dou fé
Bebedouro, 16 de 02 de 2009
[Assinatura]

CÂMARA MUNICIPAL DE BEBEDOURO
36

IMÓVEL:- um terreno, correspondente ao lote n°. 32, da Quadra 20, do Loteamento denominado "Jardim São Carlos", na Cidade e Comarca de Bebedouro, Estado de São Paulo, que mede 10,00 metros com frente para a Rua 22 JSC; 10,00 metros aos fundos confrontando com o lote 11; 25,00 metros à direita de quem da Rua olham para o imóvel confrontando com o lote 31; 25,00 metros à esquerda confrontando com o lote 33, todos da mesma quadra; encerrando uma área de 250,00 metros quadrados. Imóvel cadastrado na Prefeitura Municipal de Bebedouro sob n°.041.093.152-00. - PROPRIETÁRIA:- ANA PRADO EMPREENDIMENTOS S/S LTDA., com sede e foro na cidade e comarca de São Carlos/SP, na Rua Raimundo Correa, 140, Vila Marcelino, CEP 13570-591, CNPJ/MF 53.145.561/0001-45. - TÍTULO AQUISITIVO:- Imóvel havido em maior área através do registro R.1 da matrícula 20.891, livro 02-RG do Oficial de Registro de Imóveis de Bebedouro/SP, e loteamento através do registro R.3 da referida matrícula. -Bebedouro, 16 de Fevereiro de 2.009. - Eu, ~~_____~~ (Gedália P. Vieira Berenguel), Escrevente autorizada, a datilografei, conferi e assino. -

R.01/28.889:- BEBEDOURO, 16 DE FEVEREIRO DE 2.009. - POR Escritura Pública de Dação em pagamento, lavrada no Oficial de Registro Civil das Pessoas Naturais e Tabelião de Notas do Distrito de Botafogo e comarca de Bebedouro - SP, no livro 0068, fls.176/217, em 29 de Dezembro de 2008, a proprietária ANA PRADO EMPREENDIMENTOS S/S LTDA., supra qualificada, transmitiu por dação em pagamento o imóvel objeto desta matrícula à PREFEITURA MUNICIPAL DE BEBEDOURO, pessoa jurídica de direito público, situada na Praça José Stamato Sobrinho, 45, CNPJ 45.709.920/0001-11; pelo valor de R\$2.249,00. - Eu, ~~_____~~ (Gedália P. Vieira Berenguel), Escrevente Autorizada, a datilografei, conferi e assino. -

OFICIAL DE REGISTRO DE IMÓVEIS

Él. José Roberto Silveira
 Debra L. Souza Silveira
 Gedália P. Vieira Berenguel
 Maria Helena G. R. Souza
 Escreventes Autorizadas
 Bebedouro - Município de São Paulo

CERTIDÃO

CERTIFICO que a presente certidão tem validade como certidão nos termos do § 1º do art 19. da Lei 6.015, de 31/12/73. Dou fé.

Bebedouro, 16 de fev de 2009

[Assinatura]

BEBEDOURO/SP
 16 DE FEVEREIRO DE 2009

IMÓVEL:- um terreno, correspondente ao lote n°. 33, da **Quadra 20**, do Loteamento denominado "Jardim São Carlos", na Cidade e Comarca de Bebedouro, Estado de São Paulo, que mede 10,00 metros com frente para a Rua 22 JSC; 10,00 metros aos fundos confrontando com o lote 10; 25,00 metros à direita de quem da Rua olham para o imóvel confrontando com o lote 32; 25,00 metros à esquerda confrontando com o lote 34, todos da mesma quadra; encerrando uma área de 250,00 metros quadrados. Imóvel cadastrado na Prefeitura Municipal de Bebedouro sob n°.041.093.162-00. - **PROPRIETÁRIA:- ANA PRADO EMPREENDIMENTOS S/S LTDA.**, com sede e foro na cidade e comarca de São Carlos/SP, na Rua Raimundo Correa, 140, Vila Marcelino, CEP 13570-591, CNPJ/MF 53.145.561/0001-45. - **TÍTULO AQUISITIVO:-** Imóvel havido em maior área através do registro R.1 da matrícula 20.891, livro 02-RG do Oficial de Registro de Imóveis de Bebedouro/SP, e loteamento através do registro R.3 da referida matrícula. - Bebedouro, 16 de Fevereiro de 2.009. - Eu, ~~_____~~ (Gedália P. Vieira Berenguel), Escrevente autorizada, a datilografei, conferi e assino. -

R.01/28.890:- BEBEDOURO, 16 DE FEVEREIRO DE 2.009. - POR Escritura Pública de Dação em pagamento, lavrada no Oficial de Registro Civil das Pessoas Naturais e Tabelião de Notas do Distrito de Botafogo e comarca de Bebedouro - SP, no livro 0068, fls.176/217, em 29 de Dezembro de 2008, a proprietária **ANA PRADO EMPREENDIMENTOS S/S LTDA.**, supra qualificada, transmitiu por dação em pagamento o imóvel objeto desta matrícula à **PREFEITURA MUNICIPAL DE BEBEDOURO**, pessoa jurídica de direito público, situada na Praça José Stamato Sobrinho, 45, CNPJ 45.709.920/0001-11; pelo valor de R\$2.249,00. - Eu, ~~_____~~ (Gedália P. Vieira Berenguel), Escrevente Autorizada, a datilografei, conferi e assino. -

OFICIAL DE REGISTRO
DE IMÓVEIS
Bel José Roberto Silveira
Débora L. Souza Silveira
Gedália P. Vieira Berenguel
Silvia C. S. Patrício
Marta Helen G. R. Souza
Escrevente Autorizada
Bebedouro - Estado de São Paulo

CERTIDÃO
CERTIFICO que a presente fotocópia tem validade como certidão nos termos do § 1º do art 19, da Lei 6.015, de 31/12/73 Dou. Ia.
Bebedouro 16 de fev de 2009
G. Vieira

CÂMARA MUNICIPAL DE
34
BEBEDOURO

IMÓVEL:- um terreno, correspondente ao lote n°. 34, da Quadra 20, do Loteamento denominado "Jardim São Carlos", na Cidade e Comarca de Bebedouro, Estado de São Paulo, que mede 10,00 metros com frente para a Rua 22 JSC; 10,00 metros aos fundos confrontando com o lote 09; 25,00 metros à direita de quem da Rua olham para o imóvel confrontando com o lote 33; 25,00 metros à esquerda confrontando com o lote 35, todos da mesma quadra; encerrando uma área de 250,00 metros quadrados. Imóvel cadastrado na Prefeitura Municipal de Bebedouro sob n°.041.093.172-00. - PROPRIETÁRIA:- ANA PRADO EMPREENDIMENTOS S/S LTDA., com sede e foro na cidade e comarca de São Carlos/SP, na Rua Raimundo Correa, 140, Vila Marcelino, CEP 13570-591, CNPJ/MF 53.145.561/0001-45. - TÍTULO AQUISITIVO:- Imóvel havido em maior área através do registro R.1 da matrícula 20.891, livro 02-RG do Oficial de Registro de Imóveis de Bebedouro/SP, e loteamento através do registro R.3 da referida matrícula. - Bebedouro, 16 de Fevereiro de 2.009. - Eu, ~~_____~~ (Gedália P. Vieira Berenguel), Escrevente autorizada, a datilografei, conferi e assino. -

R.01/28.891:- BEBEDOURO, 16 DE FEVEREIRO DE 2.009. - POR Escritura Pública de Dação em pagamento, lavrada no Oficial de Registro Civil das Pessoas Naturais e Tabelião de Notas do Distrito de Botafogo e comarca de Bebedouro - SP, no livro 0068, fls.176/217, em 29 de Dezembro de 2008, a proprietária ANA PRADO EMPREENDIMENTOS S/S LTDA., supra qualificada, transmitiu por dação em pagamento o imóvel objeto desta matrícula à PREFEITURA MUNICIPAL DE BEBEDOURO, pessoa jurídica de direito público, situada na Praça José Stamato Sobrinho, 45, CNPJ 45.709.920/0001-11; pelo valor de R\$2.249,00. - Eu, ~~_____~~ (Gedália P. Vieira Berenguel), Escrevente Autorizada, a datilografei, conferi e assino. -

OFICIAL DE REGISTRO
DE IMÓVEIS
Bel José Roberto Silveira
Juiz
Débora L. Souza Silveira
Juiz
Gedália P. Vieira Berenguel
Silvia C. S. Rodrigues
Mara Helena G. R. Souza
Escreventes Autorizadas
Bebedouro - Estado de São Paulo

CERTIFICAÇÃO
CERTIFICO que a presente fotocópia tem validade como certidão nos termos do § 1º do art 19, da Lei 6.015, de 31/12/73. Dou fé
Bebedouro 16 de fev de 2009
J. Silveira

ANA PRADO
ESCREVENTE

IMÓVEL: - um terreno, correspondente ao lote n°. 35, da Quadra 20, do Loteamento denominado "Jardim São Carlos", na Cidade e Comarca de Bebedouro, Estado de São Paulo, que mede 10,00 metros com frente para a Rua 22 JSC; 10,00 metros aos fundos confrontando com o lote.08; 25,00 metros à direita de quem da Rua olham para o imóvel confrontando com o lote 34; 25,00 metros à esquerda confrontando com o lote 36, todos da mesma quadra; encerrando uma área de 250,00 metros quadrados. Imóvel cadastrado na Prefeitura Municipal de Bebedouro sob n°.041.093.182-00. - **PROPRIETÁRIA:** - **ANA PRADO EMPREENDIMENTOS S/S LTDA.**, com sede e foro na cidade e comarca de São Carlos/SP, na Rua Raimundo Correa, 140, Vila Marcelino, CEP 13570-591, CNPJ/MF 53.145.561/0001-45. - **TÍTULO AQUISITIVO:** - Imóvel havido em maior área através do registro R.1 da matrícula 20.891, livro 02-RG do Oficial de Registro de Imóveis de Bebedouro/SP, e loteamento através do registro R.3 da referida matrícula. - Bebedouro, 16 de Fevereiro de 2.009. - Eu, ~~_____~~ (Gedália P. Vieira Berenguel), Escrevente autorizada, a datilografei, conferi e assino. -

R.01/28.892: - BEBEDOURO, 16 DE FEVEREIRO DE 2.009. - POR Escritura Pública de Dação em pagamento, lavrada no Oficial de Registro Civil das Pessoas Naturais e Tabelião de Notas do Distrito de Botafogo e comarca de Bebedouro - SP, no livro 0068, fls.176/217, em 29 de Dezembro de 2008, a proprietária **ANA PRADO EMPREENDIMENTOS S/S LTDA.**, supra qualificada, transmitiu por dação em pagamento o imóvel objeto desta matrícula à **PREFEITURA MUNICIPAL DE BEBEDOURO**, pessoa jurídica de direito público, situada na Praça José Stamato Sobrinho, 45, CNPJ 45.709.920/0001-11; pelo valor de R\$2.249,00. - Eu, ~~_____~~ (Gedália P. Vieira Berenguel), Escrevente Autorizada, a datilografei, conferi e assino. -

OFICIAL DE REGISTRO DE IMÓVEIS
 Bel. José Roberto Oliveira
 Débora L. Souza Silveira
 Gedália P. Vieira Berenguel
 Sônia C. S. Paes
 Maria Helena D. R. Souza
 Escreventes Autorizadas
 Bebedouro - Estado de São Paulo

CERTIDÃO
 CERTIFICO que a presente fotocópia tem validade como certidão nos termos do § 1.º do art 19, da Lei 6.015, de 31/12/73. Dou fé
 Bebedouro 16 de fev de 2009
 Gedália P. Vieira

IMÓVEL: - um terreno, correspondente ao lote n°. 36, da **Quadra 20**, do Loteamento denominado "**Jardim São Carlos**", na Cidade e Comarca de Bebedouro, Estado de São Paulo, que mede 10,00 metros com frente para a Rua 22 JSC; 10,00 metros aos fundos confrontando com o lote 07; 25,00 metros à direita de quem da Rua olham para o imóvel confrontando com o lote 35; 25,00 metros à esquerda confrontando com o lote 37, todos da mesma quadra; encerrando uma área de 250,00 metros quadrados. Imóvel cadastrado na Prefeitura Municipal de Bebedouro sob n°.041.093.192-00. - **PROPRIETÁRIA:** - **ANA PRADO EMPREENDIMENTOS S/S LTDA.**, com sede e foro na cidade e comarca de São Carlos/SP, na Rua Raimundo Correa, 140, Vila Marcelino, CEP 13570-591, CNPJ/MF 53.145.561/0001-45. - **TÍTULO AQUISITIVO:** - Imóvel havido em maior área através do registro R.1 da matrícula 20.891, livro 02-RG do Oficial de Registro de Imóveis de Bebedouro/SP, e loteamento através do registro R.3 da referida matrícula. - Bebedouro, 16 de Fevereiro de 2.009. - Eu, ~~_____~~ (Gedália P. Vieira Berenguel), Escrevente autorizada, a datilografei, conferi e assino. -

R.01/28.893: - BEBEDOURO, 16 DE FEVEREIRO DE 2.009. - POR Escritura Pública de Dação em pagamento, lavrada no Oficial de Registro Civil das Pessoas Naturais e Tabelião de Notas do Distrito de Botafogo e comarca de Bebedouro - SP, no livro 0068, fls.176/217, em 29 de Dezembro de 2008, a proprietária **ANA PRADO EMPREENDIMENTOS S/S LTDA.**, supra qualificada, transmitiu por dação em pagamento o imóvel objeto desta matrícula à **PREFEITURA MUNICIPAL DE BEBEDOURO**, pessoa jurídica de direito público, situada na Praça José Stamato Sobrinho, 45, CNPJ 45.709.920/0001-11; pelo valor de R\$2.249,00. - Eu, ~~_____~~ (Gedália P. Vieira Berenguel), Escrevente Autorizada, a datilografei, conferi e assino. -

OFICIAL DE REGISTRO
DE IMÓVEIS
Dr. José Roberto Lima
Deborah L. Souza Almeida
Gedália P. Vieira Berenguel
Mara M. G. B. Louie
Bebedouro - Estado de São Paulo

CERTIDÃO
CERTIFICO que a presente fotocópia tem validade como certidão nos termos do art. 6º do art. 19 da Lei 8.015 de 31/12/73. Dada em Bebedouro, 16 de fev de 2009.
J. Alvise

CARTELA MUNICIPAL DE BEBEDOURO
31

IMÓVEL:- um terreno, correspondente ao lote n°. 37, da Quadra 20, do Loteamento denominado "Jardim São Carlos", na Cidade e Comarca de Bebedouro, Estado de São Paulo, que mede 10,00 metros com frente para a Rua 22 JSC; 10,00 metros aos fundos confrontando com o lote 06; 25,00 metros à direita de quem da Rua olham para o imóvel confrontando com o lote 36; 25,00 metros à esquerda confrontando com o lote 38, todos da mesma quadra; encerrando uma área de 250,00 metros quadrados. Imóvel cadastrado na Prefeitura Municipal de Bebedouro sob n°.041.093.202-00. - PROPRIETÁRIA:- ANA PRADO EMPREENDIMENTOS S/S LTDA., com sede e foro na cidade e comarca de São Carlos/SP, na Rua Raimundo Correa, 140, Vila Marcelino, CEP 13570-591, CNPJ/MF 53.145.561/0001-45. - TÍTULO AQUISITIVO:- Imóvel havido em maior área através do registro R.1 da matrícula 20.891, livro 02-RG do Oficial de Registro de Imóveis de Bebedouro/SP, e loteamento através do registro R.3 da referida matrícula. - Bebedouro, 16 de Fevereiro de 2.009. - Eu, ~~_____~~ (Gedália P. Vieira Berenguel), Escrevente autorizada, a datilografar, conferi e assino. -

R.01/28.894:- BEBEDOURO, 16 DE FEVEREIRO DE 2.009. - POR Escritura Pública de Dação em pagamento, lavrada no Oficial de Registro Civil das Pessoas Naturais e Tabelião de Notas do Distrito de Botafogo e comarca de Bebedouro - SP, no livro 0068, fls.176/217, em 29 de Dezembro de 2008, a proprietária ANA PRADO EMPREENDIMENTOS S/S LTDA., supra qualificada, transmitiu por dação em pagamento o imóvel objeto desta matrícula à PREFEITURA MUNICIPAL DE BEBEDOURO, pessoa jurídica de direito público, situada na Praça José Stamato Sobrinho, 45, CNPJ 45.709.920/0001-11; pelo valor de R\$2.249,00. - Eu ~~_____~~ (Gedália P. Vieira Berenguel), Escrevente Autorizada, a datilografar, conferi e assino. -

OFICIAL DE REGISTRO
DE IMÓVEIS
Bel José Roberto Silveira
Débora L. Souza Silveira
Gedália P. Vieira Berenguel
Silvia C. S. Rodrigues
Marta Helena M. R. Souza
Bebedouro - Faltado de São Paulo

CERTIDÃO
CERTIFICO que a presente fotocópia tem validade como certidão nos termos do § 1.º do art 19 da Lei 8.015, de 31/12/73. Dou fé.
Bebedouro, 16 de out de 2009
[Assinatura]

MATRICULA
28895

FICHA
01

CARTÓRIO DE REGISTRO DE IMÓVEIS

BEBEDOURO, SP
LIVRO N. 2 - REGISTRO GERAL

IMÓVEL: - um terreno, correspondente ao lote nº. 38, da Quadra 20, do Loteamento denominado "Jardim São Carlos", na Cidade e Comarca de Bebedouro, Estado de São Paulo, que mede 10,00 metros com frente para a Rua 22 JSC; 10,00 metros aos fundos confrontando com o lote 05; 25,00 metros à direita de quem da Rua olham para o imóvel confrontando com o lote 37; 25,00 metros à esquerda confrontando com o lote 39, todos da mesma quadra; encerrando uma área de 250,00 metros quadrados. Imóvel cadastrado na Prefeitura Municipal de Bebedouro sob nº.041.093.212-00. - PROPRIETÁRIA: - ANA PRADO EMPREENDIMENTOS S/S LTDA., com sede e foro na cidade e comarca de São Carlos/SP, na Rua Raimundo Correa, 140, Vila Marcelino, CEP 13570-591, CNPJ/MF 53.145.561/0001-45. - TÍTULO AQUISITIVO: - Imóvel havido em maior área através do registro R.1 da matrícula 20.891, livro 02-RG do Oficial de Registro de Imóveis de Bebedouro/SP, e loteamento através do registro R.3 da referida matrícula. - Bebedouro, 16 de Fevereiro de 2.009. - Eu, ~~_____~~ (Gedália P. Vieira Berenguel), Escrevente autorizada, a datilografei, conferi e assino. -

R.01/28.895: - BEBEDOURO, 16 DE FEVEREIRO DE 2.009. - POR Escritura Pública de Dação em pagamento, lavrada no Oficial de Registro Civil das Pessoas Naturais e Tabelião de Notas do Distrito de Botafogo e comarca de Bebedouro - SP, no livro 0068, fls.176/217, em 29 de Dezembro de 2008, a proprietária ANA PRADO EMPREENDIMENTOS S/S LTDA., supra qualificada, transmitiu por dação em pagamento o imóvel objeto desta matrícula à PREFEITURA MUNICIPAL DE BEBEDOURO, pessoa jurídica de direito público, situada na Praça José Stamato Sobrinho, 45, CNPJ 45.709.920/0001-11; pelo valor de R\$2.249,00 - Eu, ~~_____~~ (Gedália P. Vieira Berenguel), Escrevente Autorizada, a datilografei, conferi e assino. -

OFICIAL DE REGISTRO
DE IMÓVEIS
Helí Drey Ribeiro de Oliveira
Lúcia L. Souza Silveira
Gedália P. Vieira Berenguel
Silvia C. S. Franque
Marta Helena L. A. Souza
L. Souza
Bebedouro - Estado de São Paulo

CERTIFICAÇÃO
CERTIFICO que a presente escritura tem validade como certidão nos termos do § 1º do art 19. da Lei 6.015 de 31/12/73. Dou fé
Bebedouro, 16 de fev de 2009
[Assinatura]

SELO PAGO
POR VERBA

CÂMARA MUNICIPAL DE BEBEDOURO
29

MATRÍCULA

28896

FICHA

01

CARTÓRIO DE REGISTRO DE IMÓVEIS

BEBEDOURO/SP

LIVRO N. 2 -

REGISTRO GERAL

IMÓVEL:- um terreno, correspondente ao lote nº. 39, da Quadra 20, do Loteamento denominado "Jardim São Carlos", na Cidade e Comarca de Bebedouro, Estado de São Paulo, que mede 10,00 metros com frente para a Rua 22 JSC; 10,00 metros aos fundos confrontando com o lote 04; 25,00 metros à direita de quem da Rua olham para o imóvel confrontando com o lote 38; 25,00 metros à esquerda confrontando com o lote 40, todos da mesma quadra; encerrando uma área de 250,00 metros quadrados. Imóvel cadastrado na Prefeitura Municipal de Bebedouro sob nº.041.093.222-00. - **PROPRIETÁRIA:- ANA PRADO EMPREENDIMENTOS S/S LTDA.**, com sede e foro na cidade e comarca de São Carlos/SP, na Rua Raimundo Correa, 140, Vila Marcelino, CEP 13570-591, CNPJ/MF 53.145.561/0001-45. - **TÍTULO AQUISITIVO:-** Imóvel havido em maior área através do registro R.1 da matrícula 20.891, livro 02-RG do Oficial de Registro de Imóveis de Bebedouro/SP, e loteamento através do registro R.3 da referida matrícula. - Bebedouro, 16 de Fevereiro de 2.009. - Eu, ~~_____~~ (Gedália P. Vieira Berenguel), Escrevente autorizada, a datilografei, conferi e assino. -

R.01/28.896:- BEBEDOURO, 16 DE FEVEREIRO DE 2.009. - POR Escritura Pública de Dação em pagamento, lavrada no Oficial de Registro Civil das Pessoas Naturais e Tabelião de Notas do Distrito de Botafogo e comarca de Bebedouro - SP, no livro 0068, fls.176/217, em 29 de Dezembro de 2008, a proprietária **ANA PRADO EMPREENDIMENTOS S/S LTDA.**, supra qualificada, transmitiu por dação em pagamento o imóvel objeto desta matrícula à **PREFEITURA MUNICIPAL DE BEBEDOURO**, pessoa jurídica de direito público, situada na Praça José Stamato Sobrinho, 45, CNPJ 45.709.920/0001-11; pelo valor de R\$2.249,00. - Eu, ~~_____~~ (Gedália P. Vieira Berenguel), Escrevente Autorizada, a datilografei, conferi e assino. -

OFICIAL DE REGISTRO

DE IMÓVEIS

Bel. José Roberto Siqueira
Júlio
Débora L. Souza Silveira
Mecle Soares
Gedália P. Vieira Berenguel
Silvia C. D. Brito
Marta Helena G. A. Souza
Escrevente Autorizada
Bebedouro - Estado de São Paulo

CERTIDÃO

CERTIFICO que a presente fotocópia tem validade como original nos termos do § 1º do art 19 da Lei 6.015 de 31/12/73 Dou fe

Bebedouro, 16 de fev de 2009

Gedália P. Vieira

CARTELA MUNICIPAL DE BEBEDOURO
28

IMÓVEL:- um terreno, correspondente ao lote n°. 40, da Quadra 20, do Loteamento denominado "Jardim São Carlos", na Cidade e Comarca de Bebedouro, Estado de São Paulo, que mede 10,00 metros com frente para a Rua 22 JSC; 10,00 metros aos fundos confrontando com o lote 03; 25,00 metros à direita de quem da Rua olham para o imóvel confrontando com o lote 39; 25,00 metros à esquerda confrontando com os lotes 41 e 42, todos da mesma quadra; encerrando uma área de 250,00 metros quadrados. Imóvel cadastrado na Prefeitura Municipal de Bebedouro sob n°.041.093.232-00. - PROPRIETÁRIA:- ANA PRADO EMPREENDIMENTOS S/S LTDA., com sede e foro na cidade e comarca de São Carlos/SP, na Rua Raimundo Correa, 140, Vila Marcelino, CEP 13570-591, CNPJ/MF 53.145.561/0001-45. - TÍTULO AQUISITIVO:- Imóvel havido em maior área através do registro R.1 da matrícula 20.891, livro 02-RG do Oficial de Registro de Imóveis de Bebedouro/SP, e loteamento através do registro R.3 da referida matrícula. - Bebedouro, 16 de Fevereiro de 2.009. - Eu, ~~_____~~ (Gedália P. Vieira Berenguel), Escrevente autorizada, a datilografei, conferi e assino. -

R.01/28.897:- BEBEDOURO, 16 DE FEVEREIRO DE 2.009. - POR Escritura Pública de Dação em pagamento, lavrada no Oficial de Registro Civil das Pessoas Naturais e Tabelião de Notas do Distrito de Botafogo e comarca de Bebedouro - SP, no livro 0068, fls.176/217, em 29 de Dezembro de 2008, a proprietária ANA PRADO EMPREENDIMENTOS S/S LTDA., supra qualificada, transmitiu por dação em pagamento o imóvel objeto desta matrícula à PREFEITURA MUNICIPAL DE BEBEDOURO, pessoa jurídica de direito público, situada na Praça José Stamato Sobrinho, 45, CNPJ 45.709.920/0001-11; pelo valor de R\$2.249,00. - Eu, ~~_____~~ (Gedália P. Vieira Berenguel), Escrevente Autorizada, a datilografei, conferi e assino. -

OFICIAL DE REGISTRO
DE IMÓVEIS
Bel José Roberto Silveira
Júria
Denora L. Souza Silveira
Márcia Silveira
Gedália P. Vieira Berenguel
Silvia L. S. Rodrigues
Mônica M. S. Souza
Escrevente Autorizada
Bebedouro - Estado de São Paulo

CERTIDÃO
CERTIFICO que a presente fotocópia tem validade como certidão nos termos do § 1º do art 19, da Lei: 8.011, de 31/12/73. Dou fé
Bebedouro, 16 de fev de 2009
Gedália P. Vieira Berenguel

CARTEIRA MUNICIPAL DE BEBEDOURO
27

MATRÍCULA
28898

FICHA
01

CARTÓRIO DE REGISTRO DE IMÓVEIS

BEBEDOURO/SP

LIVRO N. 2 -

REGISTRO GERAL

IMÓVEL:- um terreno, irregular em esquina, correspondente ao lote n°. 41, da Quadra 20, do Loteamento denominado "Jardim São Carlos", na Cidade e Comarca de Bebedouro, Estado de São Paulo, medindo 4,00 metros com frente para a Rua José Janota; 13,00 metros aos fundos confrontando com o lote 40; 12,00 metros à direita de quem da Rua olham para o imóvel confrontando com a Rua 22 JSC; 14,14 metros em curva de concordância entre a Rua José Janota e a Rua 22 JSC; 21,00 metros à esquerda confrontando com o lote 42, todos da mesma quadra; encerrando uma área de 255,62 metros quadrados. Imóvel cadastrado na Prefeitura Municipal de Bebedouro sob n°.041.093.242-00. - PROPRIETÁRIA:- ANA PRADO EMPREENDIMENTOS S/S LTDA., com sede e foro na cidade e comarca de São Carlos/SP, na Rua Raimundo Correa, 140, Vila Marcelino, CEP 13570-591, CNPJ/MF 53.145.561/0001-45. - TÍTULO AQUISITIVO:- Imóvel havido em maior área através do registro R.1 da matrícula 20.891, livro 02-RG do Oficial de Registro de Imóveis de Bebedouro/SP, e loteamento através do registro R.3 da referida matrícula. - Bebedouro, 16 de Fevereiro de 2.009. - Eu, ~~_____~~ (Gedália P. Vieira Berenguel), Escrevente autorizada, a datilografei, conferi e assino. -

R.01/28.898:- BEBEDOURO, 16 DE FEVEREIRO DE 2.009. - POR Escritura Pública de Dação em pagamento, lavrada no Oficial de Registro Civil das Pessoas Naturais e Tabelião de Notas do Distrito de Botafogo e comarca de Bebedouro - SP, no livro 0068, fls.176/217, em 29 de Dezembro de 2008, a proprietária ANA PRADO EMPREENDIMENTOS S/S LTDA., supra qualificada, transmitiu por dação em pagamento o imóvel objeto desta matrícula à PREFEITURA MUNICIPAL DE BEBEDOURO, pessoa jurídica de direito público, situada na Praça José Stamato Sobrinho, 45, CNPJ 45.709.920/0001-11; pelo valor de R\$2.249,00. - Eu, ~~_____~~ (Gedália P. Vieira Berenguel), Escrevente Autorizada, a datilografei, conferi e assino. -

OFICIAL DE REGISTRO
DE IMÓVEIS
Bel José Roberto Silveira
Chefe
Debara L. Souza Silveira
"Vice-Chefe"
Gedália P. Vieira Berenguel
Sílvia C. S. Pontes
Marta Heitor G. K. Souza
Escriturante Autorizada
Bebedouro - Estado de São Paulo

CERTIDÃO
CERTIFICO que a presente fotocópia tem validade como certidão nos termos do § 1.º do art 19 da Lei 6.015, de 31/12/73. Dou fé.
Bebedouro, 16 de 02 de 2009
~~_____~~

CÂMARA MUNICIPAL DE BEBEDOURO
26

MATRÍCULA
28899

FICHA
01

CARTÓRIO DE REGISTRO DE IMÓVEIS

BEBEDOURO/SP
LIVRO N. 2 - REGISTRO GERAL

IMÓVEL:- um terreno, correspondente ao lote n°. 42, da Quadra 20, do Loteamento denominado "Jardim São Carlos", na Cidade e Comarca de Bebedouro, Estado de São Paulo, que mede 12,00 metros com frente para a Rua José Janota; 12,00 metros aos fundos confrontando com o lote 40; 21,00 metros à direita de quem da Rua olham para o imóvel confrontando com o lote 41; 21,00 metros à esquerda confrontando com o lote 01, todos da mesma quadra; encerrando uma área de 252,00 metros quadrados. Imóvel cadastrado na Prefeitura Municipal de Bebedouro sob n°.041.093.276-00. - PROPRIETÁRIA:- ANA PRADO EMPREENDIMENTOS S/S LTDA., com sede e foro na cidade e comarca de São Carlos/SP, na Rua Raimundo Correa, 140, Vila Marcelino, CEP 13570-591, CNPJ/MF 53.145.561/0001-45. - TÍTULO AQUISITIVO:- Imóvel havido em maior área através do registro R.1 da matrícula 20.891, livro 02-RG do Oficial de Registro de Imóveis de Bebedouro/SP, e loteamento através do registro R.3 da referida matrícula. -Bebedouro, 16 de Fevereiro de 2.009. - Eu, ~~_____~~ (Gedália P. Vieira Berenguel), Escrevente autorizada, a datilografei, conferi e assino. -

R.01/28.899:- BEBEDOURO, 16 DE FEVEREIRO DE 2.009. - POR Escritura Pública de Dação em pagamento, lavrada no Oficial de Registro Civil das Pessoas Naturais e Tabela de Notas do Distrito de Botafogo e comarca de Bebedouro - SP, no livro 0068, fls.176/217, em 29 de Dezembro de 2008, a proprietária ANA PRADO EMPREENDIMENTOS S/S LTDA., supra qualificada, transmitiu por dação em pagamento o imóvel objeto desta matrícula à PREFEITURA MUNICIPAL DE BEBEDOURO, pessoa jurídica de direito público, situada na Praça José Stamato Sobrinho, 45, CNPJ 45.709.920/0001-11; pelo valor de R\$2.249,00. - Eu, ~~_____~~ (Gedália P. Vieira Berenguel), Escrevente Autorizada, a datilografei, conferi e assino. -

OFICIAL DE REGISTRO DE IMÓVEIS
Dei José Roberto, Titular
Debora L. Souza Silveira
Gedalia P. Vieira Berenguel
Marta M. C. S. Costa
Bebedouro - Estado de São Paulo

CERTIDÃO
CERTIFICO que a presente fotocópia tem validade como certidão, nos termos do § 1º do art 19, da Lei 6.015, de 31/12/73. Dou fé
Bebedouro, 16 de 02 de 2009
[Assinatura]

FORA DE PAÍS
POR VALIDEZ

CÂMARA MUNICIPAL DE BEBEDOURO
25

IMÓVEL:- um terreno, irregular em esquina, correspondente ao lote n°. 01, da Quadra 22, do Loteamento denominado "Jardim São Carlos", na Cidade e Comarca de Bebedouro, Estado de São Paulo, medindo 1,96 metros com frente para a Estrada Municipal BBD-136; 15,19 metros em curva de concordância entre a Estrada Municipal BBD-136 e a Rua 22 JSC; 23,79 metros à esquerda de quem da Estrada Municipal olham para o imóvel confrontando com a Rua 22 JSC; 14,14 metros em curva de concordância entre a Rua 22 JSC e a Rua Joaquim Ferreira da Silva; 3,00 metros com frente para a Rua Joaquim Ferreira da Silva; 41,50 metros à direita confrontando com o lote 02; encerrando uma área de 466,34 metros quadrados. Imóvel cadastrado na Prefeitura Municipal de Bebedouro sob n°. 041.096.222-00. -

PROPRIETÁRIA:- ANA PRADO EMPREENDIMENTOS S/S LTDA., com sede e foro na cidade e comarca de São Carlos/SP, na Rua Raimundo Correa, 140, Vila Marcelino, CEP 13570-591, CNPJ/MF 53.145.561/0001-45. - **TÍTULO AQUISITIVO:-** Imóvel havido em maior área através do registro R.1 da matrícula 20.891, livro 02-RG do Oficial de Registro de Imóveis de Bebedouro/SP, e loteamento através do registro R.3 da referida matrícula. - Bebedouro, 16 de Fevereiro de 2.009. - Eu, ~~_____~~ (Gedália P. Vieira Berenguel), Escrevente autorizada, a datilografei, conferi e assino. -

R.01/28.912:- BEBEDOURO, 16 DE FEVEREIRO DE 2.009. - POR Escritura Pública de Dação em pagamento, lavrada no Oficial de Registro Civil das Pessoas Naturais e Tabelião de Notas do Distrito de Botafogo e comarca de Bebedouro - SP, no livro 0068, fls.176/217, em 29 de Dezembro de 2008, a proprietária **ANA PRADO EMPREENDIMENTOS S/S LTDA.**, supra qualificada, transmitiu por dação em pagamento o imóvel objeto desta matrícula à **PREFEITURA MUNICIPAL DE BEBEDOURO**, pessoa jurídica de direito público, situada na Praça José Stamato Sobrinho, 45, CNPJ 45.709.920/0001-11; pelo valor de ~~R\$2.249,00~~, sendo seu valor venal de R\$2.769,72. - Eu, ~~_____~~ (Gedália P. Vieira Berenguel), Escrevente Autorizada, a datilografei, conferi e assino. -

OFICIAL DE REGISTRO DE IMÓVEIS
 Ser. José Roberto Silveira
 Debora L. Souza Silveira
 Gedália P. Vieira Berenguel
 Silvia C. S. Prangues
 Mariana Meier G. R. Souza
 Escreventes Autorizados
 Bebedouro - Estado de São Paulo

CERTIDÃO
 CERTIFICO que a presente fotocópia tem validade como certidão nos termos do § 1º do art 19 da Lei 6.015, de 31/12/73. Dou fé
 Bebedouro, 16 de 02 de 2009

SELO PAGO
 POR VERBA

CÂMARA MUNICIPAL DE BEBEDOURO
 24

IMÓVEL:- um terreno, correspondente ao lote n°. 02, da **Quadra 22**, do Loteamento denominado "Jardim São Carlos", na Cidade e Comarca de Bebedouro, Estado de São Paulo, que mede 10,07 metros com frente para a Estrada Municipal BBD-136; 10,00 metros com frente para a Rua Joaquim Ferreira da Silva; 41,50 metros à esquerda de quem da Estrada Municipal olham para o imóvel confrontando com o lote 01; 40,33 metros à direita confrontando com o lote 03; encerrando uma área de 409,15 metros quadrados. Imóvel cadastrado na Prefeitura Municipal de Bebedouro sob n°. 041.096.212-00. - **PROPRIETÁRIA:- ANA PRADO EMPREENDIMENTOS S/S LTDA.**, com sede e foro na cidade e comarca de São Carlos/SP, na Rua Raimundo Correa, 140, Vila Marcelino, CEP 13570-591, CNPJ/MF 53.145.561/0001-45. - **TÍTULO AQUISITIVO:-** Imóvel havido em maior área através do registro R.1 da matrícula 20.891, livro 02-RG do Oficial de Registro de Imóveis de Bebedouro/SP, e loteamento através do registro R.3 da referida matrícula. - Bebedouro, 16 de Fevereiro de 2.009. - Eu, ~~_____~~ (Gedália P. Vieira Berenguel), Escrevente autorizada, a datilografar, conferi e assino. -

R.01/28.913:- BEBEDOURO, 16 DE FEVEREIRO DE 2.009. - POR Escritura Pública de Dação em pagamento, lavrada no Oficial de Registro Civil das Pessoas Naturais e Tabelião de Notas do Distrito de Botafogo e comarca de Bebedouro - SP, no livro 0068, fls.176/217, em 29 de Dezembro de 2008, a proprietária **ANA PRADO EMPREENDIMENTOS S/S LTDA.**, supra qualificada, transmitiu por dação em pagamento o imóvel objeto desta matrícula à **PREFEITURA MUNICIPAL DE BEBEDOURO**, pessoa jurídica de direito público, situada na Praça José Stamato Sobrinho, 45, CNPJ 45.709.920/0001-11; pelo valor de R\$2.249,00, sendo seu valor venal de R\$2.430,06. - Eu, ~~_____~~ (Gedália P. Vieira Berenguel), Escrevente Autorizada, a datilografar, conferi e assino. -

OFICIAL DE REGISTRO
DE IMÓVEIS
Bel José Roberto Silveira
Vice
Décarz L. Souza Silveira
Vice
Gedália P. Vieira Berenguel
Sílvia C. S. Amiguel
Marta Maria C. M. Souza
Escreventes Autorizadas
Bebedouro - Estado de São Paulo

CERTIDÃO
CERTIFICO que a presente fotocópia tem validade como cartório nos termos do § 1º do art 19. da Lei 8.015, de 31/12/173. Dou fé
Bebedouro 16 de fev de 2009
RUVENE

CÂMARA MUNICIPAL
DE BEBEDOURO
23

MATRÍCULA

28914

FICHA

01

CARTÓRIO DE REGISTRO DE IMÓVEIS

BEBEDOURO SP

LIVRO N. 2 -

REGISTRO GERAL

IMÓVEL:- um terreno, correspondente ao lote n°. 03, da Quadra 22, do Loteamento denominado "Jardim São Carlos", na Cidade e Comarca de Bebedouro, Estado de São Paulo, que mede 10,07 metros com frente para a Estrada Municipal BBD-136; 10,00 metros com frente para a Rua Joaquim Ferreira da Silva; 40,33 metros à esquerda de quem da Estrada Municipal olham para o imóvel confrontando com o lote 02; 39,15 metros à direita confrontando com o lote 04; encerrando uma área de 397,40 metros quadrados. Imóvel cadastrado na Prefeitura Municipal de Bebedouro sob n°. 041.096.201-00. - **PROPRIETÁRIA:- ANA PRADO EMPREENDIMENTOS S/S LTDA.**, com sede e foro na cidade e comarca de São Carlos/SP, na Rua Raimundo Correa, 140, Vila Marcelino, CEP 13570-591, CNPJ/MF 53.145.561/0001-45. - **TÍTULO AQUISITIVO:-** Imóvel havido em maior área através do registro R.1 da matrícula 20.891, livro 02-RG do Oficial de Registro de Imóveis de Bebedouro/SP, e loteamento através do registro R.3 da referida matrícula. - Bebedouro, 16 de Fevereiro de 2.009. - Eu, ~~_____~~ (Gedália P. Vieira Berenguel), Escrevente autorizada, a datilografar, conferi e assino. -

R.01/28.914:- BEBEDOURO, 16 DE FEVEREIRO DE 2.009. - POR Escritura Pública de Dação em pagamento, lavrada no Oficial de Registro Civil das Pessoas Naturais e Tabelião de Notas do Distrito de Botafogo e comarca de Bebedouro - SP, no livro 0068, fls.176/217, em 29 de Dezembro de 2008, a proprietária **ANA PRADO EMPREENDIMENTOS S/S LTDA.**, supra qualificada, transmitiu por dação em pagamento o imóvel objeto desta matrícula à **PREFEITURA MUNICIPAL DE BEBEDOURO**, pessoa jurídica de direito público, situada na Praça José Stamato Sobrinho, 45, CNPJ 45.709.920/0001-11; pelo valor de R\$2.249,00, sendo seu valor venal de R\$2.396,10. - Eu, ~~_____~~ (Gedália P. Vieira Berenguel), Escrevente Autorizada, a datilografar, conferi e assino. -

OFICIAL DE REGISTRO
DE IMÓVEIS
Etel. Ivo Roberto Gervásio
Débora L. Souza Silveira
"Tabela Suca"
Gedália P. Vieira Berenguel
Silvia C. S. Rodrigues
Marta Helena G. R. Souza
Escreventes Autorizadas
Bebedouro - Estado de São Paulo

CERTIDÃO
CERTIFICO que a presente fotocópia tem validade como certidão nos termos do § 1.º do art 19, da Lei 6.015, de 31/12/73. Dou fé.
Bebedouro, 16 de fev de 2009
Gedália P. Vieira Berenguel

CÂMARA MUNICIPAL DE BEBEDOURO
22

MATRÍCULA

28915

FICHA

-01

CARTÓRIO DE REGISTRO DE IMÓVEIS

LIVRO N. 2 -

REGISTRO GERAL

IMÓVEL:- um terreno, correspondente ao lote n°. 04, da Quadra 22, do Loteamento denominado "Jardim São Carlos", na Cidade e Comarca de Bebedouro, Estado de São Paulo, que mede 10,07 metros com frente para a Estrada Municipal BBD-136; 10,00

metros com frente para a Rua Joaquim Ferreira da Silva; 39,15 metros à esquerda

de quem da Estrada Municipal olham para o imóvel confrontando com o lote 03; 37,98 metros à direita confrontando com o lote 05; encerrando uma área de 385,65 metros quadrados. Imóvel cadastrado na Prefeitura Municipal de Bebedouro sob n°.

041.096.191-00/- PROPRIETÁRIA:- ANA PRADO EMPREENDIMENTOS S/S LTDA., com sede e foro na cidade e comarca de São Carlos/SP, na Rua Raimundo Correa, 140, Vila Marcelino, CEP 13570-591, CNPJ/MF 53.145.561/0001-45. - TÍTULO AQUISITIVO:-

Imóvel havido em maior área através do registro R.1 da matrícula 20.891, livro 02-RG do Oficial de Registro de Imóveis de Bebedouro/SP, e loteamento através do registro R.3 da referida matrícula. - Bebedouro, 16 de Fevereiro de 2.009. - Eu, ~~_____~~ (Gedália P. Vieira Berenguel), Escrevente autorizada, a datilografei, conferi e assino. -

R.01/28.915:- BEBEDOURO, 16 DE FEVEREIRO DE 2.009. - POR Escritura Pública de Dação em pagamento, lavrada no Oficial de Registro Civil das Pessoas Naturais e Tabelião de Notas do Distrito de Botafogo e comarca de Bebedouro - SP, no livro 0068, fls.176/217, em 29 de Dezembro de 2008, a proprietária ANA PRADO EMPREENDIMENTOS S/S LTDA., supra qualificada, transmitiu por dação em pagamento o imóvel objeto desta matrícula à PREFEITURA MUNICIPAL DE BEBEDOURO, pessoa jurídica de direito público, situada na Praça José Stamato Sobrinho, 45, CNPJ 45.709.920/0001-11; pelo valor de ~~R\$2.249,00~~, sendo seu valor venal de R\$2.325,25. - Eu, ~~_____~~ (Gedália P. Vieira Berenguel), Escrevente Autorizada, a datilografei, conferi e assino. -

OFICIAL DE REGISTRO
DE IMÓVEIS
Srl José Roberto Niveira
Debora L. Souza Oliveira
Gedália P. Vieira Berenguel
Marta Henri G. R. Souza
Bebedouro - Estado de São Paulo

CERTIDÃO
CERTIFICO que a presente fotocópia tem validade como certidão, nos termos do § 1º do art 19 da Lei 6.015, de 31/12/73. Dou fé.
Bebedouro, 16 de 02 de 2009
R. Vieira

PAGO
POR VERSA

CAMARA MUNICIPAL DE BEBEDOURO
21

MATRÍCULA

28916

FICHA

01

CARTÓRIO DE REGISTRO DE IMÓVEIS

BEBEDOURO/SP

LIVRO N. 2 -

REGISTRO GERAL

IMÓVEL:- um terreno, correspondente ao lote nº. 05, da **Quadra 22**, do Loteamento denominado "**Jardim São Carlos**", na Cidade e Comarca de Bebedouro, Estado de São Paulo, que mede 10,07 metros com frente para a Estrada Municipal BBD-136; 10,00 metros com frente para a Rua Joaquim Ferreira da Silva; 37,98 metros à esquerda de quem da Estrada Municipal olham para o imóvel confrontando com o lote 04; 36,81 metros à direita confrontando com o lote 06; encerrando uma área de 373,95 metros quadrados. Imóvel cadastrado na Prefeitura Municipal de Bebedouro sob nº. 041.096.181-00. - **PROPRIETÁRIA:- ANA PRADO EMPREENDIMENTOS S/S LTDA.**, com sede e foro na cidade e comarca de São Carlos/SP, na Rua Raimundo Correa, 140, Vila Marcelino, CEP 13570-591, CNPJ/MF 53.145.561/0001-45. - **TÍTULO AQUISITIVO:-** Imóvel havido em maior área através do registro R.1 da matrícula 20.891, livro 02-RG do Oficial de Registro de Imóveis de Bebedouro/SP, e loteamento através do registro R.3 da referida matrícula. - Bebedouro, 16 de Fevereiro de 2.009. - Eu, ~~_____~~ (Gedália P. Vieira Berenguel), Escrevente autorizada, a datilografei, conferi e assino. -

R.01/28.916:- BEBEDOURO, 16 DE FEVEREIRO DE 2.009. - POR Escritura Pública de Dação em pagamento, lavrada no Oficial de Registro Civil das Pessoas Naturais e Tabelião de Notas do Distrito de Botafogo e comarca de Bebedouro - SP, no livro 0068, fls.176/217, em 29 de Dezembro de 2008, a proprietária **ANA PRADO EMPREENDIMENTOS S/S LTDA.**, supra qualificada, transmitiu por dação em pagamento o imóvel objeto desta matrícula à **PREFEITURA MUNICIPAL DE BEBEDOURO**, pessoa jurídica de direito público, situada na Praça José Stamato Sobrinho, 45, CNPJ 45.709.920/0001-11; pelo valor de R\$2.249,00, sendo seu valor venal de R\$2.254,71. - Eu, ~~_____~~ (Gedália P. Vieira Berenguel), Escrevente Autorizada, a datilografei, conferi e assino. -

OFICIAL DE REGISTRO DE IMÓVEIS
 Bel. José Roberto Tinetti
 Titular
 Débora L. Souza Silveira
 Oficial Suor
 Gedália P. Vieira Berenguel
 Sílvia C. S. Rodrigues
 Maria Helena G. R. Souza
 Escreventes Autorizadas
 Bebedouro - Estado de São Paulo

CERTIDÃO
 CERTIFICO que a presente lotação tem validade como certidão nos termos do § 1º do art 19. da Lei 6.015. de 31/12/73. Doct. fe
 Bebedouro, 16 de fev de 2009
 J. Tinetti

CÂMARA MUNICIPAL DE BEBEDOURO
 20

MATRÍCULA

28917

FICHA

01

CARTÓRIO DE REGISTRO DE IMÓVEIS

BEBEDOURO, SP.

LIVRO N. 2 -

REGISTRO GERAL

IMÓVEL:- um terreno, correspondente ao lote n°. 06, da Quadra 22, do Loteamento denominado "Jardim São Carlos", na Cidade e Comarca de Bebedouro, Estado de São Paulo, que mede 10,07 metros com frente para a Estrada Municipal BBD-136; 10,00 metros com frente para a Rua Joaquim Ferreira da Silva; 36,81 metros à esquerda de quem da Estrada Municipal olham para o imóvel confrontando com o lote 05; 35,63 metros à direita confrontando com o lote 07; encerrando uma área de 362,20 metros quadrados. Imóvel cadastrado na Prefeitura Municipal de Bebedouro sob n°. 041.096.171-00. - **PROPRIETÁRIA:- ANA PRADO EMPREENDIMENTOS S/S LTDA.**, com sede e foro na cidade e comarca de São Carlos/SP, na Rua Raimundo Correa, 140, Vila Marcelino, CEP 13570-591, CNPJ/MF 53.145.561/0001-45. - **TÍTULO AQUISITIVO:-** Imóvel havido em maior área através do registro R.1 da matrícula 20.891, livro 02-RG do Oficial de Registro de Imóveis de Bebedouro/SP, e loteamento através do registro R.3 da referida matrícula. - Bebedouro, 16 de Fevereiro de 2.009. - Eu, ~~_____~~ (Gedália P. Vieira Berenguel), Escrevente autorizada, a datilografei, conferi e assino. -

R.01/28.917:- BEBEDOURO, 16 DE FEVEREIRO DE 2.009. - POR Escritura Pública de Dação em pagamento, lavrada no Oficial de Registro Civil das Pessoas Naturais e Tabelião de Notas do Distrito de Botafogo e comarca de Bebedouro - SP, no livro 0068, fls.,176/217, em 29 de Dezembro de 2008, a proprietária **ANA PRADO EMPREENDIMENTOS S/S LTDA.**, supra qualificada, transmitiu por dação em pagamento o imóvel objeto desta matrícula à **PREFEITURA MUNICIPAL DE BEBEDOURO**, pessoa jurídica de direito público, situada na Praça José Stamato Sobrinho, 45, CNPJ 45.709.920/0001-11; pelo valor de R\$2.249,00. - Eu, ~~_____~~ (Gedália P. Vieira Berenguel), Escrevente Autorizada, a datilografei, conferi e assino. -

OFICIAL DE REGISTRO
DE IMÓVEIS
Sra. Debora L. Souza Silveira
"Socia Sub"
Gedalia P. Vieira Berenguel
Sílvia L. S. Rodrigues
Mário Elias G. R. Souza
Escrevente Autorizada
Bebedouro - Estado de São Paulo

CERTIFICADO
CERTIFICO que a presente fotocópia tem validade como certidão nos termos do § 1.º do art 19, da Lei 6.015, de 31/12/73. Dou fé.
Bebedouro, 16 de 02 de 2009
[Assinatura]

CAMARA MUNICIPAL DE BEBEDOURO
19

IMÓVEL:- um terreno, correspondente ao lote nº. 07, da Quadra 22, do Loteamento denominado "Jardim São Carlos", na Cidade e Comarca de Bebedouro, Estado de São Paulo, que mede 10,07 metros com frente para a Estrada Municipal BBD-136; 10,00 metros com frente para a Rua Joaquim Ferreira da Silva; 35,63 metros à esquerda de quem da Estrada Municipal olham para o imóvel confrontando com o lote 06; 34,46 metros à direita confrontando com o lote 08; encerrando uma área de 350,45 metros quadrados. Imóvel cadastrado na Prefeitura Municipal de Bebedouro sob nº. 041.096.161-00. - PROPRIETÁRIA:- ANA PRADO EMPREENDIMENTOS S/S LTDA., com sede e foro na cidade e comarca de São Carlos/SP, na Rua Raimundo Correa, 140, Vila Marcelino, CEP 13570-591, CNPJ/MF 53.145.561/0001-45. - TÍTULO AQUISITIVO:- Imóvel havido em maior área através do registro R.1 da matrícula 20.891, livro 02-RG do Oficial de Registro de Imóveis de Bebedouro/SP, e loteamento através do registro R.3 da referida matrícula. - Bebedouro, 16 de Fevereiro de 2.009. - Eu, ~~_____~~ (Gedália P. Vieira Berenguel), Escrevente autorizada, a datilografei, conferi e assino. -

R.01/28.918:- BEBEDOURO, 16 DE FEVEREIRO DE 2.009. - POR Escritura Pública de Dação em pagamento, lavrada no Oficial de Registro Civil das Pessoas Naturais e Tabelião de Notas do Distrito de Botafogo e comarca de Bebedouro - SP, no livro 0068, fls.176/217, em 29 de Dezembro de 2008, a proprietária ANA PRADO EMPREENDIMENTOS S/S LTDA., supra qualificada, transmitiu por dação em pagamento o imóvel objeto desta matrícula à PREFEITURA MUNICIPAL DE BEBEDOURO, pessoa jurídica de direito público, situada na Praça José Stamato Sobrinho, 45, CNPJ 45.709.920/0001-11; pelo valor de R\$2.249,00. - Eu, ~~_____~~ (Gedália P. Vieira Berenguel), Escrevente Autorizada, a datilografei, conferi e assino. -

OFICIAL DE REGISTRO
DE IMÓVEIS
Bel. José Roberto Cavalc
Débora L. Souza Silveira
Gedália P. Vieira Berenguel
Silvia C. S. Bravingues
Marta M. G. R. Souza
Escreventes Autorizadas
Bebedouro - Estado de São Paulo

CERTIDÃO
CERTIFICO que a presente fotocópia tem validade como certidão nos termos do § 1º do art 19 da Lei 5.015, de 31/12/73. Dou fé
Bebedouro, 16 de fev de 2009
R. Vieira

PAGO
POR VERBA

CÂMARA MUNICIPAL DE BEBEDOURO
18

MATRÍCULA
28919

FICHA
01

CARTÓRIO DE REGISTRO DE IMÓVEIS

BEBEDOURO/SP

LIVRO N. 2 - REGISTRO GERAL

IMÓVEL:- um terreno, correspondente ao lote n°. 08, da Quadra 22, do Loteamento denominado "Jardim São Carlos", na Cidade e Comarca de Bebedouro, Estado de São Paulo, que mede 10,07 metros com frente para a Estrada Municipal BBD-136; 10,00 metros com frente para a Rua Joaquim Ferreira da Silva; 34,46 metros à esquerda de quem da Estrada Municipal olham para o imóvel confrontando com o lote 07; 33,29 metros à direita confrontando com o lote 09; encerrando uma área de 338,75 metros quadrados. Imóvel cadastrado na Prefeitura Municipal de Bebedouro sob n°. 041.096.151-00. - PROPRIETÁRIA:- ANA PRADO EMPREENDIMENTOS S/S LTDA., com sede e foro na cidade e comarca de São Carlos/SP, na Rua Raimundo Correa, 140, Vila Marcelino, CEP 13570-591, CNPJ/MF 53.145.561/0001-45. - TÍTULO AQUISITIVO:- Imóvel havido em maior área através do registro R.1 da matrícula 20.891, livro 02-RG do Oficial de Registro de Imóveis de Bebedouro/SP, e loteamento através do registro R.3 da referida matrícula. - Bebedouro, 16 de Fevereiro de 2.009. - Eu, (Gedália P. Vieira Berenguel), Escrevente autorizada, a datilografei, conferi e assino. -


R.01/28.919:- BEBEDOURO, 16 DE FEVEREIRO DE 2.009. - POR Escritura Pública de Dação em pagamento, lavrada no Oficial de Registro Civil das Pessoas Naturais e Tabelião de Notas do Distrito de Botafogo e comarca de Bebedouro - SP, no livro 0068, fls.176/217, em 29 de Dezembro de 2008, a proprietária ANA PRADO EMPREENDIMENTOS S/S LTDA., supra qualificada, transmitiu por dação em pagamento o imóvel objeto desta matrícula à PREFEITURA MUNICIPAL DE BEBEDOURO, pessoa jurídica de direito público, situada na Praça José Stamato Sobrinho, 45, CNPJ 45.709.920/0001-11; pelo valor de R\$2.249,00. - Eu, (Gedália P. Vieira Berenguel), Escrevente Autorizada, a datilografei, conferi e assino. -

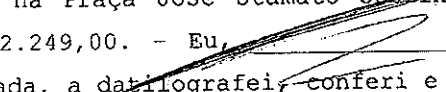
OFICIAL DE REGISTRO DE IMÓVEIS
Bel José Roberto Silveira
Débora L. Souza Silveira
Gedália P. Vieira Berenguel
Silvia C. S. Rodrigues
Marta Helena G. R. Souza
Escreventes Autorizadas
Bebedouro - Estado de São Paulo

CERTIDÃO
CERTIFICO que a presente fotocópia tem validade como certidão, nos termos do § 1º do art 19, da Lei 6.015, de 31/12/73. Dou fé.
Bebedouro, 16 de 02 de 2009
G. P. Vieira

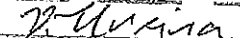
BEBEDOURO/SP
16/02/2009

CÂMARA MUNICIPAL DE BEBEDOURO
17

IMÓVEL:- um terreno, correspondente ao lote n°. 09, da **Quadra 22**, do Loteamento denominado "**Jardim São Carlos**", na Cidade e Comarca de Bebedouro, Estado de São Paulo, que mede 10,07 metros com frente para a Estrada Municipal BBD-136; 10,00 metros com frente para a Rua Joaquim Ferreira da Silva; 33,29 metros à esquerda de quem da Estrada Municipal olham para o imóvel confrontando com o lote 08; 32,11 metros à direita confrontando com o lote 10; encerrando uma área de 327,00 metros quadrados. Imóvel cadastrado na Prefeitura Municipal de Bebedouro sob n°. 041.096.141-00. - **PROPRIETÁRIA:- ANA PRADO EMPREENDIMENTOS S/S LTDA.**, com sede e foro na cidade e comarca de São Carlos/SP, na Rua Raimundo Correa, 140, Vila Marcelino, CEP 13570-591, CNPJ/MF 53.145.561/0001-45. - **TÍTULO AQUISITIVO:-** Imóvel havido em maior área através do registro R.1 da matrícula 20.891, livro 02-RG do Oficial de Registro de Imóveis de Bebedouro/SP, e loteamento através do registro R.3 da referida matrícula. - Bebedouro, 16 de Fevereiro de 2.009. - Eu,  (Gedália P. Vieira Berenguel), Escrevente autorizada, a datilografei, conferi e assino. -

R.01/28.920:- BEBEDOURO, 16 DE FEVEREIRO DE 2.009. - POR Escritura Pública de Dação em pagamento, lavrada no Oficial de Registro Civil das Pessoas Naturais e Tabelião de Notas do Distrito de Botafogo e comarca de Bebedouro - SP, no livro 0068, fls.176/217, em 29 de Dezembro de 2008, a proprietária **ANA PRADO EMPREENDIMENTOS S/S LTDA.**, supra qualificada, transmitiu por dação em pagamento o imóvel objeto desta matrícula à **PREFEITURA MUNICIPAL DE BEBEDOURO**, pessoa jurídica de direito público, situada na Praça José Stamato Sobrinho, 45, CNPJ 45.709.920/0001-11; pelo valor de R\$2.249,00. - Eu,  (Gedália P. Vieira Berenguel), Escrevente Autorizada, a datilografei, conferi e assino. -

OFICIAL DE REGISTRO DE IMÓVEIS
 Ser. José Roberto Silveira
 Débora L. Souza silveira
 Gedália P. Vieira Berenguel
 Silvia C. S. Rodrigues
 Manoel Helton C. S. Souza
 Escreventes Autorizadas
 Bebedouro - Estado de São Paulo

CERTIDÃO
 CERTIFICADO que a presente fotocópia tem validade como certidão, nos termos do § 1.º do art 19. da Lei nº 095, de 31/12/73. Dou fé.
 Bebedouro, 16 de fev de 2009


IMÓVEL: - um terreno, correspondente ao lote n°. 10, da Quadra 22, do Loteamento denominado "Jardim São Carlos", na Cidade e Comarca de Bebedouro, Estado de São Paulo, que mede 10,07 metros com frente para a Estrada Municipal BBD-136; 10,00 metros com frente para a Rua Joaquim Ferreira da Silva; 32,11 metros à esquerda de quem da Estrada Municipal olham para o imóvel confrontando com o lote 09; 30,94 metros à direita confrontando com o lote 11; encerrando uma área de 315,25 metros quadrados. Imóvel cadastrado na Prefeitura Municipal de Bebedouro sob n°. 041.096.131-00. - PROPRIETÁRIA: - ANA PRADO EMPREENDIMENTOS S/S LTDA., com sede e foro na cidade e comarca de São Carlos/SP, na Rua Raimundo Correa, 140, Vila Marcelino, CEP 13570-591, CNPJ/MF 53.145.561/0001-45. - TÍTULO AQUISITIVO: - Imóvel havido em maior área através do registro R.1 da matrícula 20.891, livro 02-RG do Oficial de Registro de Imóveis de Bebedouro/SP, e loteamento através do registro R.3 da referida matrícula. - Bebedouro, 16 de Fevereiro de 2.009. - Eu, ~~_____~~ (Gedália P. Vieira Berenguel), Escrevente autorizada, a datilografei, conferi e assino. -

R.01/28.921: - BEBEDOURO, 16 DE FEVEREIRO DE 2.009. - POR Escritura Pública de Dação em pagamento, lavrada no Oficial de Registro Civil das Pessoas Naturais e Tabelião de Notas do Distrito de Botafogo e comarca de Bebedouro - SP, no livro 0068, fls.176/217, em 29 de Dezembro de 2008, a proprietária ANA PRADO EMPREENDIMENTOS S/S LTDA., supra qualificada, transmitiu por dação em pagamento o imóvel objeto desta matrícula à PREFEITURA MUNICIPAL DE BEBEDOURO, pessoa jurídica de direito público, situada na Praça José Stamato Sobrinho, 45, CNPJ 45.709.920/0001-11; pelo valor de R\$2.249,00. - Eu, ~~_____~~ (Gedália P. Vieira Berenguel), Escrevente Autorizada, a datilografei, conferi e assino. -

OFICIAL DE REGISTRO
DE IMÓVEIS
Bel José Roberto Oliveira
Débora L. Souza Silveira
Mecate Subst
Gedália P. Vieira Berenguel
Silvia C. S. Damasceno
Mariz He. G. R. Souza
Escrevente Autorizada
Bebedouro - Estado de São Paulo

CERTIDÃO
CERTIFICO que a presente fotocópia tem validade como certidão, nos termos do § 1.º do art 19, da Lei 6.015, de 31/12/73. Dou fé.
Bebedouro, 16 de fev de 2009
J. Vieira

SELO DA
PREFEITURA

IMÓVEL:- um terreno, correspondente ao lote n°. 11, da Quadra 22, do Loteamento denominado "Jardim São Carlos", na Cidade e Comarca de Bebedouro, Estado de São Paulo, que mede 10,07 metros com frente para a Estrada Municipal BBD-136; 10,00 metros com frente para a Rua Joaquim Ferreira da Silva; 30,94 metros à esquerda de quem da Estrada Municipal olham para o imóvel confrontando com o lote 10; 29,77 metros à direita confrontando com o lote 12; encerrando uma área de 303,55 metros quadrados. Imóvel cadastrado na Prefeitura Municipal de Bebedouro sob n°. 041.096.121-00. - **PROPRIETÁRIA:-** ANA PRADO EMPREENDIMENTOS S/S LTDA., com sede e foro na cidade e comarca de São Carlos/SP, na Rua Raimundo Correa, 140, Vila Marcelino, CEP 13570-591, CNPJ/MF 53.145.561/0001-45. - **TÍTULO AQUISITIVO:-** Imóvel havido em maior área através do registro R.1 da matrícula 20.891, livro 02-RG do Oficial de Registro de Imóveis de Bebedouro/SP, e loteamento através do registro R.3 da referida matrícula. - Bebedouro, 16 de Fevereiro de 2.009. - Eu, ~~_____~~ (Gedália P. Vieira Berenguel), Escrevente autorizada, a datilografar, conferi e assino. -

R.01/28.922:- BEBEDOURO, 16 DE FEVEREIRO DE 2.009. - POR Escritura Pública de Dação em pagamento, lavrada no Oficial de Registro Civil das Pessoas Naturais e Tabela de Notas do Distrito de Botafogo e comarca de Bebedouro - SP, no livro 0068, fls.176/217, em 29 de Dezembro de 2008, a proprietária ANA PRADO EMPREENDIMENTOS S/S LTDA., supra qualificada, transmitiu por dação em pagamento o imóvel objeto desta matrícula à PREFEITURA MUNICIPAL DE BEBEDOURO, pessoa jurídica de direito público, situada na Praça José Stamato Sobrinho, 45, CNPJ 45.709.920/0001-11; pelo valor de R\$2.249,00. - Eu, ~~_____~~ (Gedália P. Vieira Berenguel), Escrevente Autorizada, a datilografar, conferi e assino. -

OFICIAL DE REGISTRO DE IMÓVEIS
 Bel. José Roberto Silveira
 (M.O.)
 Débora L. Souza Silveira
 (M.O. Subst.)
 Gedália P. Vieira Berenguel
 Sílvia C. S. Boasinas
 Maria Helena C. R. Souza
 Escreventes Autorizadas
 Bebedouro - Estado de São Paulo

CERTIDÃO
 CERTIFICO que a presente fotocópia tem validade como certidão nos termos do § 1º do art 19, da Lei 6.015, de 31/12/73. Dou fé.
 Bebedouro, 16 de fev de 2009
[Assinatura]

IMÓVEL:- um terreno, correspondente ao lote n°. 12, da Quadra 22, do Loteamento denominado "Jardim São Carlos", na Cidade e Comarca de Bebedouro, Estado de São Paulo, que mede 10,07 metros com frente para a Estrada Municipal BBD-136; 10,00 metros com frente para a Rua Joaquim Ferreira da Silva; 29,77 metros à esquerda de quem da Estrada Municipal olham para o imóvel confrontando com o lote 11; 28,59 metros à direita confrontando com o lote 13; encerrando uma área de 291,80 metros quadrados. Imóvel cadastrado na Prefeitura Municipal de Bebedouro sob n°. 041.096.111-00. - PROPRIETÁRIA:- ANA PRADO EMPREENDIMENTOS S/S LTDA., com sede e foro na cidade e comarca de São Carlos/SP, na Rua Raimundo Correa, 140, Vila Marcelino, CEP 13570-591, CNPJ/MF 53.145.561/0001-45. - TÍTULO AQUISITIVO:- Imóvel havido em maior área através do registro R.1 da matrícula 20.891, livro 02-RG do Oficial de Registro de Imóveis de Bebedouro/SP, e loteamento através do registro R.3 da referida matrícula. - Bebedouro, 16 de Fevereiro de 2.009. - Eu, ~~_____~~ (Gedália P. Vieira Berenguel), Escrevente autorizada, a datilografei, conferi e assino. -

R.01/28.923:- BEBEDOURO, 16 DE FEVEREIRO DE 2.009. - POR Escritura Pública de Dação em pagamento, lavrada no Oficial de Registro Civil das Pessoas Naturais e Tabelião de Notas do Distrito de Botafogo e comarca de Bebedouro - SP, no livro 0068, fls.176/217, em 29 de Dezembro de 2008, a proprietária ANA PRADO EMPREENDIMENTOS S/S LTDA., supra qualificada, transmitiu por dação em pagamento o imóvel objeto desta matrícula à PREFEITURA MUNICIPAL DE BEBEDOURO, pessoa jurídica de direito público, situada na Praça José Stamato Sobrinho, 45, CNPJ 45.709.920/0001-11; pelo valor de R\$2.249,00. - Eu, ~~_____~~ (Gedália P. Vieira Berenguel), Escrevente Autorizada, a datilografei, conferi e assino. -

OFICIAL DE REGISTRO
DE IMÓVEIS
Bel José Roberto Silveira
Deora
Débora L. Souza Silveira
Tabela Subst
Gedália P. Vieira Berenguel
Sílvia C. S. Rodrigues
Marta M. G. R. Souza
Escrevente Autorizada
Bebedouro - Estado de São Paulo

CERTIFICAÇÃO
CERTIFICO que a presente fotocópia tem validade como certidão nos termos do § 1.º do art 19. da Lei 6.015. de 31/12/73. Dou fé.
Bebedouro, 16 de fev de 2009
[Assinatura]

BELO FOGO

CARTELA MUNICIPAL DE BEBEDOURO
13

IMÓVEL:- um terreno, correspondente ao lote n°. 13, da Quadra 22, do Loteamento denominado "Jardim São Carlos", na Cidade e Comarca de Bebedouro, Estado de São Paulo, que mede 10,07 metros com frente para a Estrada Municipal BBD-136; 10,00 metros com frente para a Rua Joaquim Ferreira da Silva; 28,59 metros à esquerda de quem da Estrada Municipal olham para o imóvel confrontando com o lote 12; 27,42 metros à direita confrontando com o lote 14; encerrando uma área de 280,05 metros quadrados. Imóvel cadastrado na Prefeitura Municipal de Bebedouro sob n°. 041.096.101-00. - **PROPRIETÁRIA:-** ANA PRADO EMPREENDIMENTOS S/S LTDA., com sede e foro na cidade e comarca de São Carlos/SP, na Rua Raimundo Correa, 140, Vila Marcelino, CEP 13570-591, CNPJ/MF 53.145.561/0001-45. - **TÍTULO AQUISITIVO:-** Imóvel havido em maior área através do registro R.1 da matrícula 20.891, livro 02-RG do Oficial de Registro de Imóveis de Bebedouro/SP, e loteamento através do registro R.3 da referida matrícula. - Bebedouro, 16 de Fevereiro de 2.009. - Eu, ~~_____~~ (Gedália P. Vieira Berenguel), Escrevente autorizada, a datilografei, conferi e assino. -

R.01/28.924:- BEBEDOURO, 16 DE FEVEREIRO DE 2.009. - POR Escritura Pública de Dação em pagamento, lavrada no Oficial de Registro Civil das Pessoas Naturais e Tabelião de Notas do Distrito de Botafogo e comarca de Bebedouro - SP, no livro 0068, fls.176/217, em 29 de Dezembro de 2008, a proprietária ANA PRADO EMPREENDIMENTOS S/S LTDA., supra qualificada, transmitiu por dação em pagamento o imóvel objeto desta matrícula à PREFEITURA MUNICIPAL DE BEBEDOURO, pessoa jurídica de direito público, situada na Praça José Stamato Sobrinho, 45, CNPJ 45.709.920/0001-11; pelo valor de R\$2.249,00. - Eu, ~~_____~~ (Gedália P. Vieira Berenguel), Escrevente Autorizada, a datilografei, conferi e assino. -

OFICIAL DE REGISTRO DE IMÓVEIS
 Sel. José Roberto Silveira
 Titular
 Denora L. Souza Silveira
 Vice Titular
 Gedália P. Vieira Berenguel
 Silvana C. S. Rodrigues
 Maria Helena da R. Souza
 Escreventes Autorizadas
 Bebedouro - Estado de São Paulo

CERTIFICADO
 CERTIFICO que a presente escritura tem validade como certidão, nos termos do § 1.º do art 19, na Lei 6.015, de 31/12/73. Dou fé.
 Bebedouro, 16 de 02 de 2009
[Assinatura]

IMÓVEL:- um terreno, correspondente ao lote n°. 14, da **Quadra 22**, do Loteamento denominado "Jardim São Carlos", na Cidade e Comarca de Bebedouro, Estado de São Paulo, que mede 6,52 metros, mais 3,63 metros com frente para a Estrada Municipal BBD-136; 10,00 metros com frente para a Rua Joaquim Ferreira da Silva; 27,42 metros à esquerda de quem da Estrada Municipal olham para o imóvel confrontando com o lote 13; 26,04 metros à direita confrontando com o lote 15; encerrando uma área de 267,84 metros quadrados. Imóvel cadastrado na Prefeitura Municipal de Bebedouro sob n°. 041.096.091-00. - **PROPRIETÁRIA:- ANA PRADO EMPREENDIMENTOS S/S LTDA.**, com sede e foro na cidade e comarca de São Carlos/SP, na Rua Raimundo Correa, 140, Vila Marcelino, CEP 13570-591, CNPJ/MF 53.145.561/0001-45. - **TÍTULO AQUISITIVO:-** Imóvel havido em maior área através do registro R.1 da matrícula 20.891, livro 02-RG do Oficial de Registro de Imóveis de Bebedouro/SP, e loteamento através do registro R.3 da referida matrícula. - Bebedouro, 16 de Fevereiro de 2.009. - Eu, ~~_____~~ (Gedália P. Vieira Berenguel), Escrevente autorizada, a datilografei, ~~conferi~~ e assino. -

R.01/28.925:- BEBEDOURO, 16 DE FEVEREIRO DE 2.009. - POR Escritura Pública de Dação em pagamento, lavrada no Oficial de Registro Civil das Pessoas Naturais e Tabelião de Notas do Distrito de Botafogo e comarca de Bebedouro - SP, no livro 0068, fls.176/217, em 29 de Dezembro de 2008, a proprietária **ANA PRADO EMPREENDIMENTOS S/S LTDA.**, supra qualificada, transmitiu por dação em pagamento o imóvel objeto desta matrícula à **PREFEITURA MUNICIPAL DE BEBEDOURO**, pessoa jurídica de direito público, situada na Praça José Stamato Sobrinho, 45, CNPJ 45.709.920/0001-11; pelo valor de R\$2.249,00. - Eu, ~~_____~~ (Gedália P. Vieira Berenguel), Escrevente Autorizada, a datilografei, ~~conferi~~ e assino. -

OFICIAL DE REGISTRO DE IMÓVEIS
 Sel. José Roberto Silveira
 Jefe
 Déborah L. Souza Silveira
 Maria Subst.
 Gedália P. Vieira Berenguel
 Silvia C. S. Rodrigues
 Maria Helena G. R. Souza
 Escreventes Autorizadas
 Bebedouro - Estado de São Paulo

CERTIDÃO
 CERTIFICO que a presente fotocópia tem validade como certidão nos termos do § 1.º do art. 19, da Lei 6.015, de 31/12/73. Dou fé.
 Bebedouro, 16 de fev de 2009
~~_____~~

SELLO PAGO POR VISTA

CÂMARA MUNICIPAL DE BEBEDOURO
 11

MATRÍCULA
28926

FICHA
01

CARTÓRIO DE REGISTRO DE IMÓVEIS

BEBEDOURO SP
LIVRO N. 2 - REGISTRO GERAL

IMÓVEL:- um terreno, correspondente ao lote n°. 15, da **Quadra 22**, do Loteamento denominado "Jardim São Carlos", na Cidade e Comarca de Bebedouro, Estado de São Paulo, que mede 10,13 metros com frente para a Estrada Municipal BBD-136; 10,00 metros com frente para a Rua Joaquim Ferreira da Silva; 26,04 metros à esquerda de quem da Estrada Municipal olham para o imóvel confrontando com o lote 14; 24,42 metros à direita confrontando com o lote 16; encerrando uma área de 252,30 metros quadrados. Imóvel cadastrado na Prefeitura Municipal de Bebedouro sob n°. 041.096.081-00. - **PROPRIETÁRIA:- ANA PRADO EMPREENDIMENTOS S/S LTDA.**, com sede e foro na cidade e comarca de São Carlos/SP, na Rua Raimundo Correa, 140, Vila Marcelino, CEP 13570-591, CNPJ/MF 53.145.561/0001-45. - **TÍTULO AQUISITIVO:-** Imóvel havido em maior área através do registro R.1 da matrícula 20.891, livro 02-RG do Oficial de Registro de Imóveis de Bebedouro/SP, e loteamento através do registro R.3 da referida matrícula. - Bebedouro, 16 de Fevereiro de 2.009. - Eu, Gedália P. Vieira Berenguel, Escrevente autorizada, a datilografei, conferi e assino. -

R.01/28.926:- BEBEDOURO, 16 DE FEVEREIRO DE 2.009. - POR Escritura Pública de Dação em pagamento, lavrada no Oficial de Registro Civil das Pessoas Naturais e Tabelião de Notas do Distrito de Botafogo e comarca de Bebedouro - SP, no livro 0068, fls.176/217, em 29 de Dezembro de 2008, a proprietária **ANA PRADO EMPREENDIMENTOS S/S LTDA.**, supra qualificada, transmitiu por dação em pagamento o imóvel objeto desta matrícula à **PREFEITURA MUNICIPAL DE BEBEDOURO**, pessoa jurídica de direito público, situada na Praça José Stamato Sobrinho, 45, CNPJ 45.709.920/0001-11; pelo valor de R\$2.249,00. - Eu, Gedália P. Vieira Berenguel, Escrevente Autorizada, a datilografei, conferi e assino. -

OFICIAL DE REGISTRO DE IMÓVEIS
Bel José Roberto Silveira
Juiz
Débora L. Souza Silveira
Juiz Subst.
Gedália P. Vieira Berenguel
Silvia C. S. Rodrigues
Marta Helena G. R. Souza
Escreventes Autorizadas
Bebedouro - Estado de São Paulo

CERTIFICADO
CERTIFICO que a presente lotação tem validade como partição, nos termos do § 1.º do art 19, da Lei 6.015 de 31/12/73. Dou fé.
Bebedouro, 16 de fev de 2009
Gedália P. Vieira

CÂMARA MUNICIPAL DE BEBEDOURO
10

IMÓVEL:- um terreno, correspondente ao lote n°. 16, da **Quadra 22**, do Loteamento denominado "**Jardim São Carlos**", na Cidade e Comarca de Bebedouro, Estado de São Paulo, que mede 12,55 metros com frente para a Estrada Municipal BBD-136; 12,38 metros com frente para a Rua Joaquim Ferreira da Silva; 24,42 metros à esquerda de quem da Estrada Municipal olham para o imóvel confrontando com o lote 15; 22,41 metros à direita confrontando com o lote 17; encerrando uma área de 289,88 metros quadrados. Imóvel cadastrado na Prefeitura Municipal de Bebedouro sob n°. 041.096.068-00. - **PROPRIETÁRIA:- ANA PRADO EMPREENDIMENTOS S/S LTDA.**, com sede e foro na cidade e comarca de São Carlos/SP, na Rua Raimundo Correa, 140, Vila Marcelino, CEP 13570-591, CNPJ/MF 53.145.561/0001-45. - **TÍTULO AQUISITIVO:-** Imóvel havido em maior área através do registro R.1 da matrícula 20.891, livro 02-RG do Oficial de Registro de Imóveis de Bebedouro/SP, e loteamento através do registro R.3 da referida matrícula. - Bebedouro, 16 de Fevereiro de 2.009. - Eu, ~~_____~~ (Gedália P. Vieira Berenguel), Escrevente autorizada, a datilografei, conferi e assino. -

R.01/28.927:- BEBEDOURO, 16 DE FEVEREIRO DE 2.009. - POR Escritura Pública de Dação em pagamento, lavrada no Oficial de Registro Civil das Pessoas Naturais e Tabelião de Notas do Distrito de Botafogo e comarca de Bebedouro - SP, no livro 0068, fls.176/217, em 29 de Dezembro de 2008, a proprietária **ANA PRADO EMPREENDIMENTOS S/S LTDA.**, supra qualificada, transmitiu por dação em pagamento o imóvel objeto desta matrícula à **PREFEITURA MUNICIPAL DE BEBEDOURO**, pessoa jurídica de direito público, situada na Praça José Stamato Sobrinho, 45, CNPJ 45.709.920/0001-11; pelo valor de R\$2.249,00. - Eu, ~~_____~~ (Gedália P. Vieira Berenguel), Escrevente Autorizada, a datilografei, conferi e assino. -

OFICIAL DE REGISTRO DE IMÓVEIS
 Sel. José Roberto Oliveira
 Débora L. Souza Silveira
 Gedália P. Vieira Berenguel
 Sílvia C. S. Rodrigues
 Maria Helen. G. R. Souza
 Escreventes Autorizadas
 Bebedouro - Estado de São Paulo

CERTIDÃO
 CERTIFICO que a presente fotocópia tem validade como certidão, nos termos do § 1.º do art 19 da Lei 6.015, de 31/12/73. Dou fé.
 Bebedouro, 16 de out de 2009
[Assinatura]

DO PAGO
RECEBIDA

IMÓVEL: - um terreno, correspondente ao lote n°. 17, da **Quadra 22**, do Loteamento denominado "**Jardim São Carlos**", na Cidade e Comarca de Bebedouro, Estado de São Paulo, que mede 12,66 metros com frente para a Estrada Municipal BBD-136; 12,50 metros com frente para a Rua Joaquim Ferreira da Silva; 22,41 metros à esquerda de quem da Estrada Municipal olham para o imóvel confrontando com o lote 16; 20,38 metros à direita confrontando com o lote 18; encerrando uma área de 267,44 metros quadrados. Imóvel cadastrado na Prefeitura Municipal de Bebedouro sob n°. 041.096.055-00. - **PROPRIETÁRIA:** - **ANA PRADO EMPREENDIMENTOS S/S LTDA.**, com sede e foro na cidade e comarca de São Carlos/SP, na Rua Raimundo Correa, 140, Vila Marcelino, CEP 13570-591, CNPJ/MF 53.145.561/0001-45. - **TÍTULO AQUISITIVO:** - Imóvel havido em maior área através do registro R.1 da matrícula 20.891, livro 02-RG do Oficial de Registro de Imóveis de Bebedouro/SP, e loteamento através do registro R.3 da referida matrícula. - Bebedouro, 16 de Fevereiro de 2.009. - Eu, ~~_____~~ (Gedália P. Vieira Berenguel), Escrevente autorizada, a datilografei, conferi e assino. -

R.01/28.928: - BEBEDOURO, 16 DE FEVEREIRO DE 2.009. - POR Escritura Pública de Dação em pagamento, lavrada no Oficial de Registro Civil das Pessoas Naturais e Tabelião de Notas do Distrito de Botafogo e comarca de Bebedouro - SP, no livro 0068, fls.176/217, em 29 de Dezembro de 2008, a proprietária **ANA PRADO EMPREENDIMENTOS S/S LTDA.**, supra qualificada, transmitiu por dação em pagamento o imóvel objeto desta matrícula à **PREFEITURA MUNICIPAL DE BEBEDOURO**, pessoa jurídica de direito público, situada na Praça José Stamato Sobrinho, 45, CNPJ 45.709.920/0001-11; pelo valor de R\$2.249,00. - Eu, ~~_____~~ (Gedália P. Vieira Berenguel), Escrevente Autorizada, a datilografei, conferi e assino. -

OFICIAL DE REGISTRO

DE IMÓVEIS

Bel José Roberto Oliveira

Deputado L. Souza Silveira

Deputado Substit.

Gedália P. Vieira Berenguel

Silvia C. S. Berenguel

Mário Heitor G. R. Souza

Escrevente Autorizada

Bebedouro - Estado de São Paulo

CERTIFICADO

CERTIFICO que a presente fotocópia tem validade como certidão nos termos do § 1º do art 19, da Lei 6.015, de 31/12/73. Dou fé

Bebedouro, 16 de fev de 2009

Gedália P. Vieira

IMÓVEL: - um terreno, correspondente ao lote n°. 18, da **Quadra 22**, do Loteamento denominado "Jardim São Carlos", na Cidade e Comarca de Bebedouro, Estado de São Paulo, que mede 13,17 metros com frente para a Estrada Municipal BBD-136; 13,00 metros com frente para a Rua Joaquim Ferreira da Silva; 20,38 metros à esquerda de quem da Estrada Municipal olham para o imóvel confrontando com o lote 17; 18,27 metros à direita confrontando com o lote 19; encerrando uma área de 251,23 metros quadrados. Imóvel cadastrado na Prefeitura Municipal de Bebedouro sob n°. 041.096.042-00. - **PROPRIETÁRIA:** - **ANA PRADO EMPREENDIMENTOS S/S LTDA.**, com sede e foro na cidade e comarca de São Carlos/SP, na Rua Raimundo Correa, 140, Vila Marcelino, CEP 13570-591, CNPJ/MF 53.145.561/0001-45. - **TÍTULO AQUISITIVO:** - Imóvel havido em maior área através do registro R.1 da matrícula 20.891, livro 02-RG do Oficial de Registro de Imóveis de Bebedouro/SP, e loteamento através do registro R.3 da referida matrícula. - Bebedouro, 16 de Fevereiro de 2.009. - Eu, ~~_____~~ (Gedália P. Vieira Berenguel), Escrevente autorizada, a datilografei, conferi e assino. -

R.01/28.929: - BEBEDOURO, 16 DE FEVEREIRO DE 2.009. - POR Escritura Pública de Dação em pagamento, lavrada no Oficial de Registro Civil das Pessoas Naturais e Tabela de Notas do Distrito de Botafogo e comarca de Bebedouro - SP, no livro 0068, fls.176/217, em 29 de Dezembro de 2008, a proprietária **ANA PRADO EMPREENDIMENTOS S/S LTDA.**, supra qualificada, transmitiu por dação em pagamento o imóvel objeto desta matrícula à **PREFEITURA MUNICIPAL DE BEBEDOURO**, pessoa jurídica de direito público, situada na Praça José Stamato Sobrinho, 45, CNPJ 45.709.920/0001-11; pelo valor de R\$2.249,00. - Eu, ~~_____~~ (Gedália P. Vieira Berenguel), Escrevente Autorizada, a datilografei, conferi e assino. -

OFICIAL DE REGISTRO DE IMÓVEIS
 Sel. José Roberto Tinoca
 Debara L. Souza Silveira
 Gedália P. Vieira Berenguel
 Maria L. S. Berenguel
 Maria Helena R. Souza
 Escreventes Autorizadas
 Bebedouro - Estado de São Paulo

CERTIDÃO
 CERTIFICO que a presente fotocópia tem validade como certidão, nos termos do § 1.º do art. 16 da Lei 8.015, de 31/12/73. Dou fé
 Bebedouro, 16 de fev de 2009
Gedália P. Vieira Berenguel

CÂMARA MUNICIPAL DE BEBEDOURO
 07

MATRÍCULA
28930

FICHA
01

CARTÓRIO DE REGISTRO DE IMÓVEIS

LIVRO N. 2 - REGISTRO GERAL


IMÓVEL:- um terreno, irregular em esquina, correspondente ao lote n°. 19, da Quadra 22, do Loteamento denominado "Jardim São Carlos", na Cidade e Comarca de Bebedouro, Estado de São Paulo, que mede 15,20 metros com frente para a Estrada Municipal BBD-136, mais 14,18 metros ainda com frente para a Estrada Municipal BBD-136; 26,84 metros com frente para a Rua Joaquim Ferreira da Silva; 18,27 metros à esquerda de quem da Estrada Municipal olham para o imóvel confrontando com o lote 18; 17,09 metros à direita em curva de concordância entre a Estrada Municipal BBD-136 e a Rua Joaquim Ferreira da Silva; encerrando uma área de 478,99 metros quadrados; contribuinte: 041.096.001-00; valor venal: R\$2.560,29. Imóvel cadastrado na Prefeitura Municipal de Bebedouro sob n°. 044.095.162-00. - **PROPRIETÁRIA:- ANA PRADO EMPREENDIMENTOS S/S LTDA.**, com sede e foro na cidade e comarca de São Carlos/SP, na Rua Raimundo Correa, 140, Vila Marcelino, CEP 13570-591, CNPJ/MF 53.145.561/0001-45. - **TÍTULO AQUISITIVO:-** Imóvel havido em maior área através do registro R.1 da matrícula 20.891, livro 02-RG do Oficial de Registro de Imóveis de Bebedouro/SP, e loteamento através do registro R.3 da referida matrícula. - Bebedouro, 16 de Fevereiro de 2.009. - Eu, (Gedália P. Vieira Berenguel), Escrevente autorizada, a datilografar, conferi e assino. -

R.01/28.930:- BEBEDOURO, 16 DE FEVEREIRO DE 2.009. - POR Escritura Pública de Dação em pagamento, lavrada no Oficial de Registro Civil das Pessoas Naturais e Tabelião de Notas do Distrito de Botafogo e comarca de Bebedouro - SP, no livro 0068, fls.176/217, em 29 de Dezembro de 2008, a proprietária **ANA PRADO EMPREENDIMENTOS S/S LTDA.**, supra qualificada, transmitiu por dação em pagamento o imóvel objeto desta matrícula à **PREFEITURA MUNICIPAL DE BEBEDOURO**, pessoa jurídica de direito público, situada na Praça José Stamato Sobrinho, 45, CNPJ 45.709.920/0001-11; pelo valor de R\$2.249,00, sendo seu valor venal de R\$2.560,29. - Eu, (Gedália P. Vieira Berenguel), Escrevente Autorizada, a datilografar, conferi e assino. -

OFICIAL DE REGISTRO DE IMÓVEIS
Bel José Roberto Silveira
Debora L. Souza Silveira
Gedália P. Vieira Berenguel
Silvia C. S. ...
Mara ...
Escrevente Autorizada
Bebedouro - Estado de São Paulo

CERTIFICAÇÃO
CERTIFICO que a presente fotocópia tem validade como original nos termos do § 1.º do art 19 da Lei 6.015 de 31/12/73. Dou fé.
Bebedouro, 16 de 02 de 2009.
[Assinatura]

CARTELA MUNICIPAL DE BEBEDOURO
06



AVALIAÇÃO P/ AVALIAR NO
PROJETO DE LER D3
DOAÇÃO DE TERRENOS P/
CDHV

PREFEITURA MUNICIPAL DE BEBEDOURO

LAUDO DE AVALIAÇÃO

O referido laudo tem como objetivo encontrar o valor de mercado mais próximo do Imóvel abaixo descrito:

1) Características Gerais do Imóvel

Imóveis situados da Quadra 15 à Quadra 22 , Jardim São Carlos , Bebedouro/SP, de Propriedade da Prefeitura Municipal de Bebedouro /SP , sendo apenas terreno , com dimensões variáveis, porém com padrão de projeto, em sua média na totalidade , de 250,00 m², localização de baixa valorização urbana, conforme Matrículas do CRI local anexas.

2) Método de Avaliação

2.1) Terreno


Adotou-se o Método do Máximo Aproveitamento Eficiente (Também conhecido como Método Involutivo ou Residual). Este método considera o custo do terreno em vista do estudo das condições máximas permissíveis de aproveitamento eficiente do terreno, isto é, o que as posturas municipais permitem.

3) Valor do Terreno

Em função da localização pouco privilegiada , o valor de mercado de terreno situa-se na faixa de R\$ 5.880,00 . (VIDE PLANILHA DE CÁLCULO APENSA. Valor este considerado com infra-estrutura urbana .

Wagner Silveira
Engenheiro Civil - GMC
CREA 506005510-9
Mat 1893





PREFEITURA MUNICIPAL DE BEBEDOURO

4) Conclusão

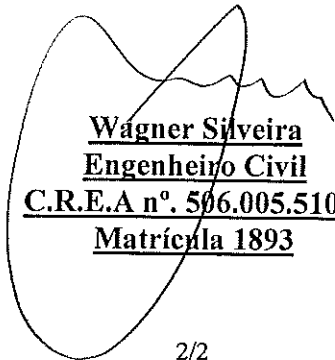
Considerando que o valor para implantação de infra-estrutura para lote gira em torno R\$ 3.400,00 (Sete Mil Reais) por lote, temos uma conclusão de que o valor para cada lote é de R\$ 2.480,00 .


Portanto o valor do Imóvel, considerando que o propósito de avaliação não é uma precisão matemática, afim de não ser dada uma falsa impressão de precisão, gira em torno de R\$ 2.500,00 (Dois mil e Quinhentos Reais) . Portanot o valor total dos imóveis (235 lotes) é da ordem de R\$ 587.500,00 (Quinhentos e Oitenta Sete Mil e Quinhentos Reais)

5) Materiais e Dados p/ elaboração deste Laudo

- 5.1) "Princípios de Engenharia de Avaliações", 2ª edição, autor: Engº Alberto Lélío Moreira.
- 5.2) CUB.
- 5.3) Vistoria no Local.
- 5.4) Croquis do Terreno conforme Cópia anexa.

Bebedouro/SP, 07 de Junho de 2010.


Wagner Silveira
Engenheiro Civil
C.R.E.A nº. 506.005.510-9
Matrícula 1893



PREFEITURA MUNICIPAL DE BEBEDOURO
DEPARTAMENTO DE ENGENHARIA E OBRAS
LAUDO DE AVALIAÇÃO

Imóvel : Terrenos -Jardim São Carlos	Local	Quadra 15 à Quadra 22	Data :	07/06/10
Propr. : Prefeitura Municipal de Bebedouro				
End. : Quadra 15 à Quadra 22 , Jardim São Carlos , Bebedouro /SP				
Área Média dos Terrenos (m ²)	250,00	Área Construída (m ²)	0,00	

1) Cálculo de Avaliação do Terreno Total (Método Involutivo)

1) Cálculo de Avaliação do Terreno (Método Involutivo)

1.1) Número Máximo de Pavimentos hipoteticamente possíveis de construir no terreno

Taxa de Ocupação (To) =

0,80

 (Lei Mun. nº 2721/97,Quadro I, Anexo 01)

Coefficiente de Aproveitamento (Ca) =

2,00

 (Lei Mun. nº 2721/97,Quadro I, Anexo 01)

Número máximo de Pavimentos (Np) =

$$\frac{Ca}{To} = 2,50 \text{ pavimentos}$$

1.2) Área de Construção hipoteticamente possível de construir no terreno (Ch)

Área do terreno (At) =

250,00

 m²

Ch = At x Np x To

Ch = 500,00 m²

1.3) Custo de Construção Total do Edifício (C)

Custo / m² de Construção(R\$) =

800,00

C = Ac x 800,00

C = R\$ 400.000,00

1.4) Custo estimado de Receita obtida pela venda do Imóvel hipoteticamente construído (R)


R = R\$ 520.000,00

1.5) Valor do Terreno (Vt)

$$Vt = \{ R x [1 - j - k] - C [1 + (ixt/2)] \} x f$$

Wagner Silveira
Engenheiro Civil - GMC
CREA 506005510-9
Mat 1893

CAMARA MUNICIPAL DE BEBEDOURO
03



**PREFEITURA MUNICIPAL DE BEBEDOURO
DEPARTAMENTO DE ENGENHARIA E OBRAS
LAUDO DE AVALIAÇÃO**

Imóvel : Terrenos -Jardim São Carlos	Local	Quadra 15 à Quadra 22	Data :	07/06/10
Propr. : Prefeitura Municipal de Bebedouro				
End. : Quadra 15 à Quadra 22 , Jardim São Carlos , Bebedouro /SP				
Área Média dos Terrenos (m²)	250,00	Área Construída (m²)	0,00	

i (taxa de juros ao mês) =
j (despesa de publicidade)=
k (taxa de corretagem) =
t (cronograma físico) =
f (coef.Valorização Urbana)=

0,50%
6,00%
5,00%
4
0,10

meses

Coef.Valorização Urbana	
0,10 à 0,30	baixa
0,5	média
0,70 à 0,90	alta

Vt = R\$ 5.880,00 ou R\$ 23,52 /m²

2)Cálculo de Avaliação da Edificação(Método Comparativo de Custo de Reprodução de Benfeitorias)

2.1) Custo da Edificação considerada nova (Vn)

Área Bruta Construída (Ab)= 0,00 m²
Custo/m² em Reais 800,00

Vn = Ab x R\$ 800,00

Vn = R\$ 0,00

2.2) Depreciação da Edificação (D) - Método Ross-Heideck

Idade da Edificação (I) = _____ anos
Vida Útil (Vu) = _____ anos
% Idade c/ relação vida útil = #DIV/0!
Estado de Conservação = _____
Fator k = _____

D = $\frac{100 - k}{100}$

D = 1,00

2.3) Valor da Edificação Depreciada

Wagner Silveira
Engenheiro Civil - GMC
CREA 506005510-9
Mat 1893





PREFEITURA MUNICIPAL DE BEBEDOURO
DEPARTAMENTO DE ENGENHARIA E OBRAS
LAUDO DE AVALIAÇÃO

Imóvel : Terrenos - Jardim São Carlos	Local	Quadra 15 à Quadra 22	Data :	07/06/10
Propr. : Prefeitura Municipal de Bebedouro				
End. : Quadra 15 à Quadra 22 , Jardim São Carlos , Bebedouro /SP				
Área Média dos Terrenos (m ²)	250,00	Área Construída (m ²)	0,00	

Ved = Vn x D

Ved = R\$ 0,00

3) Cálculo de Avaliação da Edificação + Avaliação do Terreno

Vx (Valor final do imóvel)

Ved (Valor depreciado do custo de reprodução da edificação)

Vt (Valor do Terreno)

Vx = Ved + Vt

Vx = **R\$ 5.880,00**

Nota: Este Laudo foi desenvolvido com Metodologia Básica Aplicável , tendo como Bibliografia :

" Engenharia de Avaliações" de Rubens Alves Dantas ,1a. Edição , Editora PINI - 1999

"Princípios de Engenharia de Avaliações"de Eng.Alberto L. Moreira,2a. Edição,Editora PINI - 1991

Bebedouro / SP , 7 junho, 2010

Wagner Silveira
Engenheiro Civil